



ПОСТАНОВЛЕНИЕ
администрации города Орска
Оренбургской области

от 12.12.2013 № 9014-п

Об утверждении схем границ прилегающих к некоторым организациям и (или) объектам территорий, на которых не допускается розничная продажа алкогольной продукции на территории города

В соответствии с изложенной в новой редакции статьей 16 Федерального закона от 22 ноября 1995 года № 171-ФЗ «О государственном регулировании производства и оборота этилового спирта, алкогольной продукции и спиртосодержащей продукции и об ограничении потребления (распития) алкогольной продукции», постановлением Правительства Российской Федерации от 27 декабря 2012 года № 1425 «Об определении органами государственной власти субъектов Российской Федерации мест массового скопления граждан и мест нахождения источников повышенной опасности, в которых не допускается розничная продажа алкогольной продукции, а также определения органами местного самоуправления границ прилегающих к некоторым организациям и объектам территорий, на которых не допускается розничная продажа алкогольной продукции», решением Орского городского Совета депутатов от 02 октября 2013 года № 39-651 «Об утверждении Положения «О порядке расчета границ прилегающих к некоторым организациям и объектам территорий, на которых не допускается розничная продажа алкогольной продукции на территории муниципального образования «Город Орск», руководствуясь статьей 25 Устава города Орска:

1. Утвердить схемы границ прилегающих к некоторым организациям и (или) объектам территорий, на которых не допускается розничная продажа алкогольной продукции (приложения № 1 - № 271):

1.1. В стационарных торговых объектах с применением 10% к минимальному значению указанного расстояния в муниципальном образовании «Город Орск»;

1.2. При оказании услуг общественного питания по минимальному значению указанного расстояния в муниципальном образовании «Город Орск».

2. Признать утратившими силу:

2.1. Постановление администрации города Орска от 12.12.2013 г. № 9014-п «Об утверждении схем границ прилегающих к некоторым организациям и (или) объектам территорий, на которых не допускается розничная продажа алкогольной продукции на территории города»;

2.2. Постановление администрации города Орска от 28.01.2014 г. № 334-п «О внесении изменений в постановление администрации города Орска от 12 декабря 2013 г. № 9014-п «Об утверждении схем границ прилегающих к некоторым организациям и (или) объектам территорий, на которых не допускается розничная продажа алкогольной продукции на территории города»;

2.3. Постановление администрации города Орска от 24.02.2014 г. № 1021-п «О внесении изменений в постановление администрации города Орска от 12 декабря 2013 г. № 9014-п «Об утверждении схем границ прилегающих к некоторым организациям и (или) объектам территорий, на которых не допускается розничная продажа алкогольной продукции на территории города»;

2.4. Постановление администрации города Орска от 12.05.2014 г. № 2596-п «О внесении изменений в постановление администрации города Орска от 12 декабря 2013 г. № 9014-п «Об утверждении схем границ прилегающих к некоторым организациям и (или) объектам территорий, на которых не допускается розничная продажа алкогольной продукции на территории города»;

2.5. Постановление администрации города Орска от 29.08.2014 г. № 5400-п «О внесении дополнений в постановление администрации города Орска от 12 декабря 2013 г. № 9014-п «Об утверждении схем границ прилегающих к некоторым организациям и (или) объектам территорий, на которых не допускается розничная продажа алкогольной продукции на территории города»;

2.6. Постановление администрации города Орска от 24.11.2015 г. № 6753-п «О внесении дополнений в постановление администрации города Орска от 12 декабря 2013 г. № 9014-п «Об утверждении схем границ прилегающих к некоторым организациям и (или) объектам территорий, на которых не допускается розничная продажа алкогольной продукции на территории города»;

2.7. Постановление администрации города Орска от 20.02.2017 г. № 978-п «О внесении дополнений в постановление администрации города Орска от 12 декабря 2013 г. № 9014-п «Об утверждении схем границ прилегающих к некоторым организациям и (или) объектам территорий, на которых не допускается розничная продажа алкогольной продукции на территории города»;

2.8. Постановление администрации города Орска от 12.12.2017 г. № 6856-п «О внесении дополнений в постановление администрации города Орска от 12 декабря 2013 г. № 9014-п «Об утверждении схем границ прилегающих к некоторым организациям и (или) объектам территорий, на которых не допускается розничная продажа алкогольной продукции на территории города»;

2.9. Постановление администрации города Орска от 12.02.2018 г. № 533-п «О внесении дополнений в постановление администрации города Орска от 12 декабря 2013 г. № 9014-п «Об утверждении схем границ прилегающих к некоторым организациям и (или) объектам территорий, на которых не допускается розничная продажа алкогольной продукции на территории города»;

2.10. Постановление администрации города Орска от 25.04.2018 г. № 1735-п «О внесении изменений в постановление администрации города Орска от 12 декабря 2013 г. № 9014-п «Об утверждении схем границ прилегающих к некоторым организациям и (или) объектам территорий, на которых не допускается розничная продажа алкогольной продукции на территории города».

3. Управлению во связям с общественностью администрации города (Е.Н. Абрамова) разместить на официальном сайте администрации города в сети Интернет и опубликовать в газете «Орская газета» данное постановление.

4. Постановление вступает в силу после его официального опубликования на официальном сайте МКУ «Консультационно-методический центр г. Орск» (www.kmc-orsk.ru) с последующей публикацией в газете «Орская газета».

5. Контроль за исполнением настоящего постановления возложить на первого заместителя главы города Ю.В. Исаева.

Глава города Орска

А.В. Одинцов

Верно: И.о. начальника
документационного обеспечения

А.А. Матурина



(Handwritten signature)

Схема
границ прилегающих к некоторым организациям
и (или) объектам территорий, на которых не допускается
розничная продажа алкогольной продукции

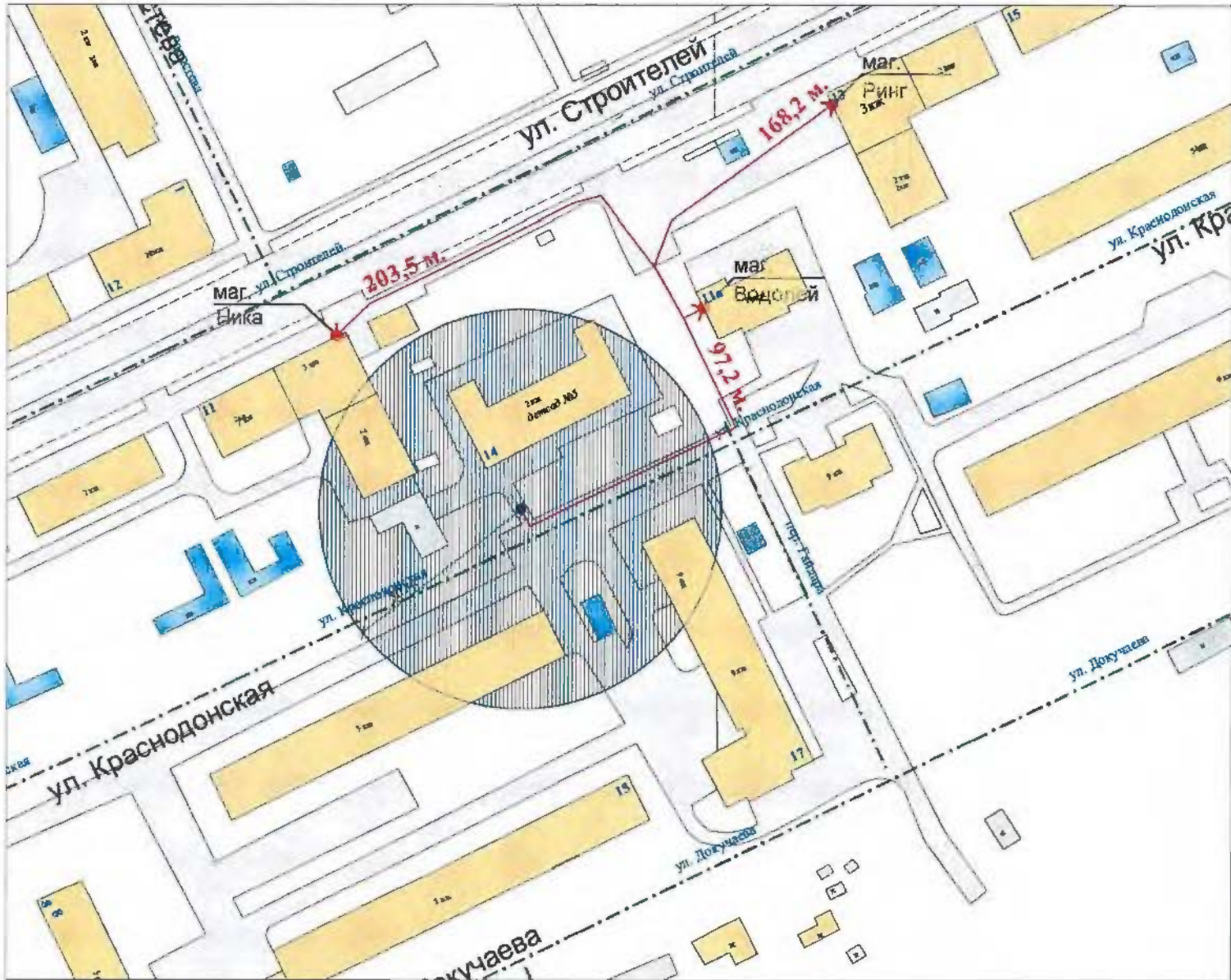







Схема разработана МКУ "ИнфоЦентрГрад" совместно с управлением потребительского рынка администрации города на основе имеющегося картографического материала.

МДОАУ "Детский сад № 5 "Реченька" г. Орск"
ул. Краснодонская, 14

Условные обозначения	
	Направление пешеходной доступности и её расстояние
	Радиус 30 и 50 метровых зон
	Торговый объект
	Расстояние до границ прилегающих территорий к объектам, на которых не допускается розничная продажа алкогольной продукции
	Тротуары на улицах и пешеходные дорожки

**Схема
границ прилегающих к некоторым организациям
и (или) объектам территорий, на которых не допускается
розничная продажа алкогольной продукции**

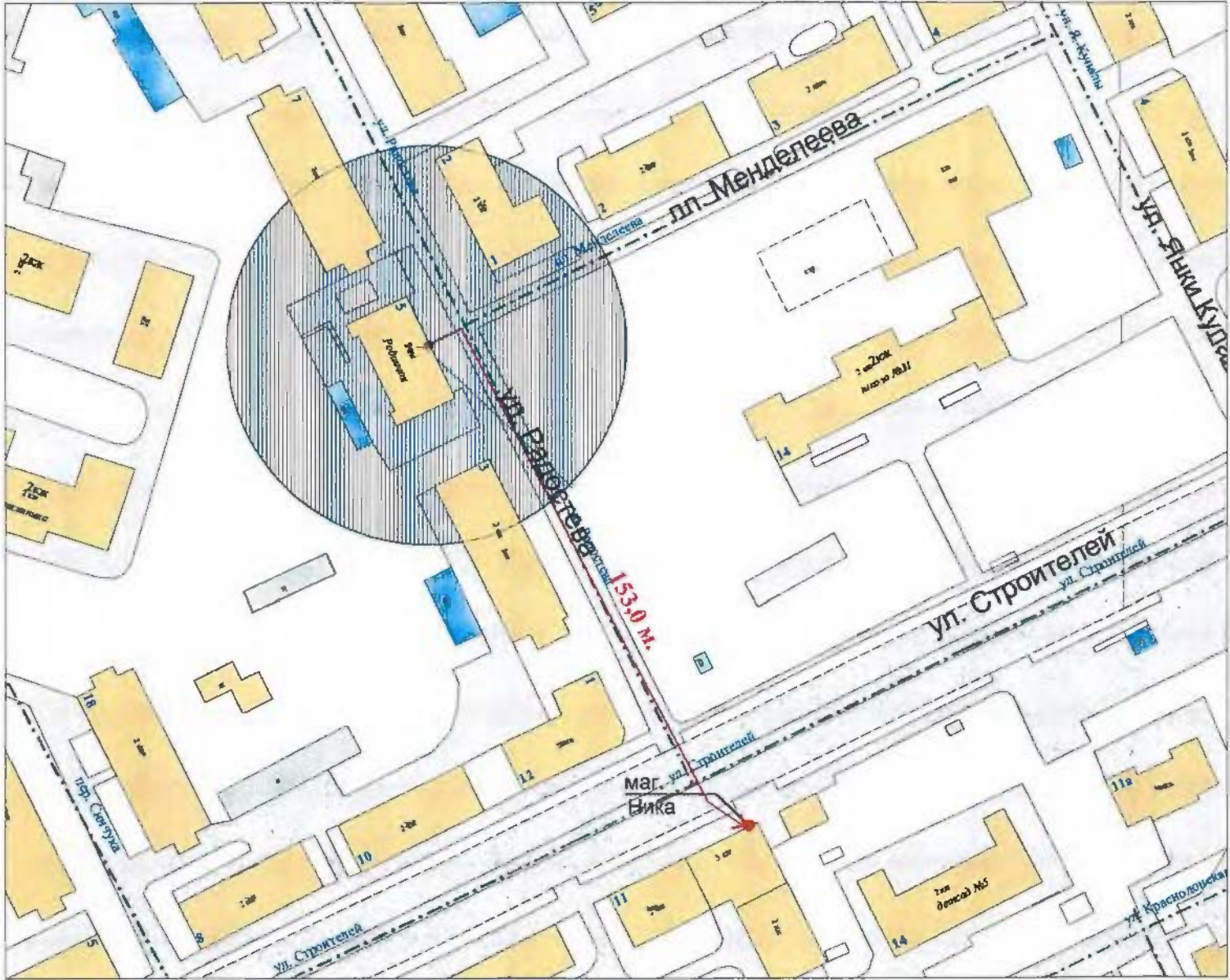



Схема разработана МКУ "ИнфоЦентрГрад" совместно с управлением потребительского рынка администрации города на основе имеющегося картографического материала.

МДОАУ "Детский сад № 5 "Речепька" г. Орска"
ул. Радостева, 5

Условные обозначения	
 м.	Направление пешеходной доступности и её расстояние
	Радиус 30 и 50 метровых зон
 маг.	Торговый объект
 м.	Расстояние до границ прилегающих территорий к объектам, на которых не допускается розничная продажа алкогольной продукции
	Тротуары на улицах и пешеходные дорожки



**Схема
границ прилегающих к некоторым организациям
и (или) объектам территорий, на которых не допускается
розничная продажа алкогольной продукции**

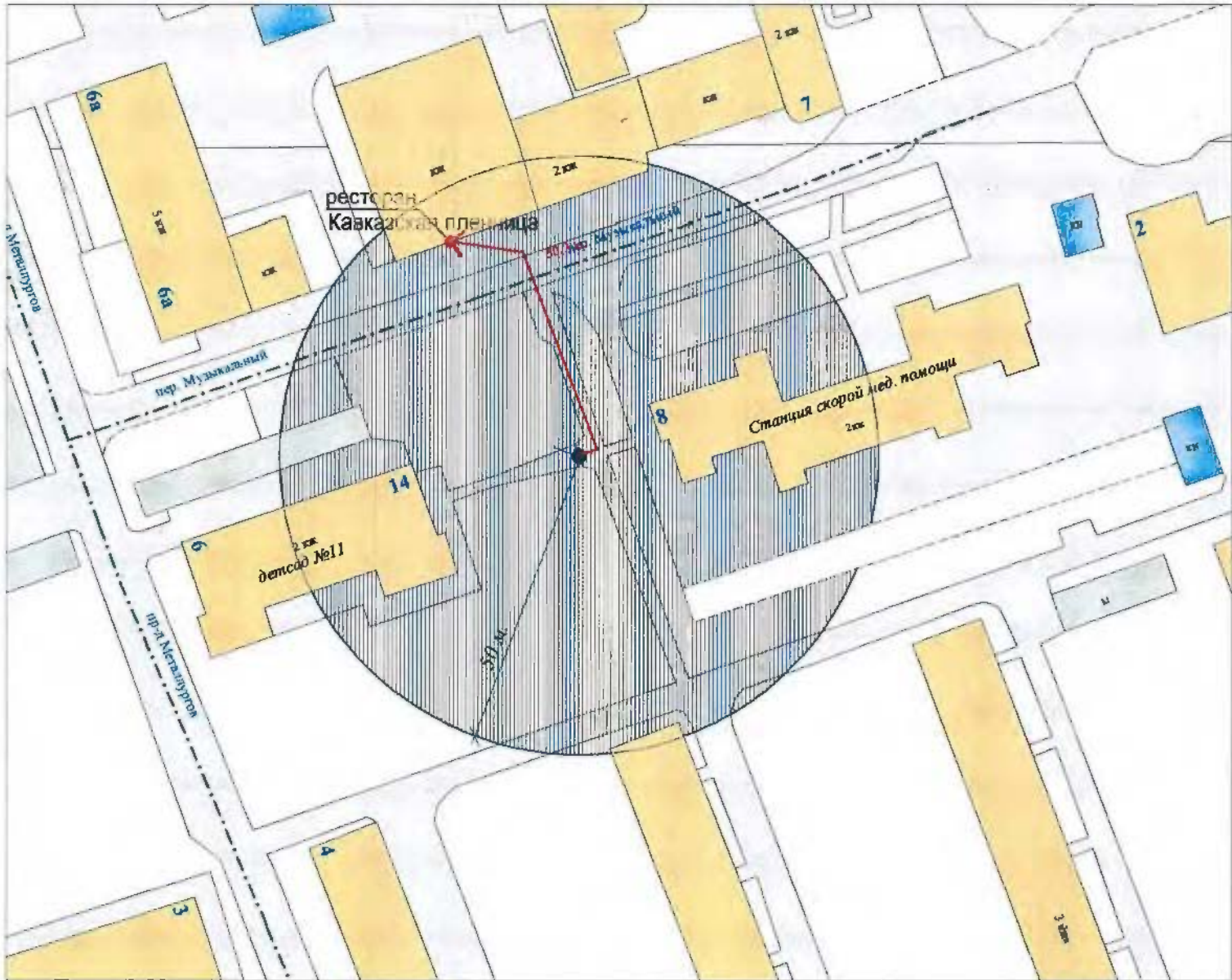


Схема разработана МКУ "ИнфоЦентрГрад" совместно с управлением потребительского рынка администрации города на основе имеющегося картографического материала.

МДОАУ "Детский сад № 11 "Родничок" г. Орска"
пер. Музыкальный, 14

Условные обозначения	
м. —	Направление пешеходной доступности и её расстояние
	Радиус 30 и 50 метровых зон
маг. ●	Торговый объект
м. —	Расстояние до границ прилегающих территорий к объектам, на которых не допускается розничная продажа алкогольной продукции
	Тротуары на улицах и пешеходные дорожки

**Схема
границ прилегающих к некоторым организациям
и (или) объектам территорий, на которых не допускается
розничная продажа алкогольной продукции**



Схема разработана МКУ "ИнфоЦентрГрад" совместно с управлением потребительского рынка администрации города на основе имеющегося картографического материала.

МДОАУ "Детский сад № 12"
ул. Байкальская, 1






Условные обозначения	
	Направление пешеходной доступности и её расстояние
	Радиус 30 и 50 метровых зон
	Торговый объект
	Расстояние до границ прилегающих территорий к объектам, на которых не допускается розничная продажа алкогольной продукции
	Тротуары на улицах и пешеходные дорожки

**Схема
границ прилегающих к некоторым организациям
и (или) объектам территорий, на которых не допускается
розничная продажа алкогольной продукции**



Схема разработана МКУ "ИнфоЦентрГрад" совместно с управлением потребительского рынка администрации города на основе имеющегося картографического материала.

МДОАУ "Д/с № 16 "Петушок" г. Орска"
ул. Балакирева, 25

Условные обозначения	
	Направление пешеходной доступности и её расстояние
	Радиус 30 и 50 метровых зон
	Торговый объект
	Расстояние до границ прилегающих территорий к объектам, на которых не допускается розничная продажа алкогольной продукции
	Тротуары на улицах и пешеходные дорожки

**Схема
границ прилегающих к некоторым организациям
и (или) объектам территорий, на которых не допускается
розничная продажа алкогольной продукции**

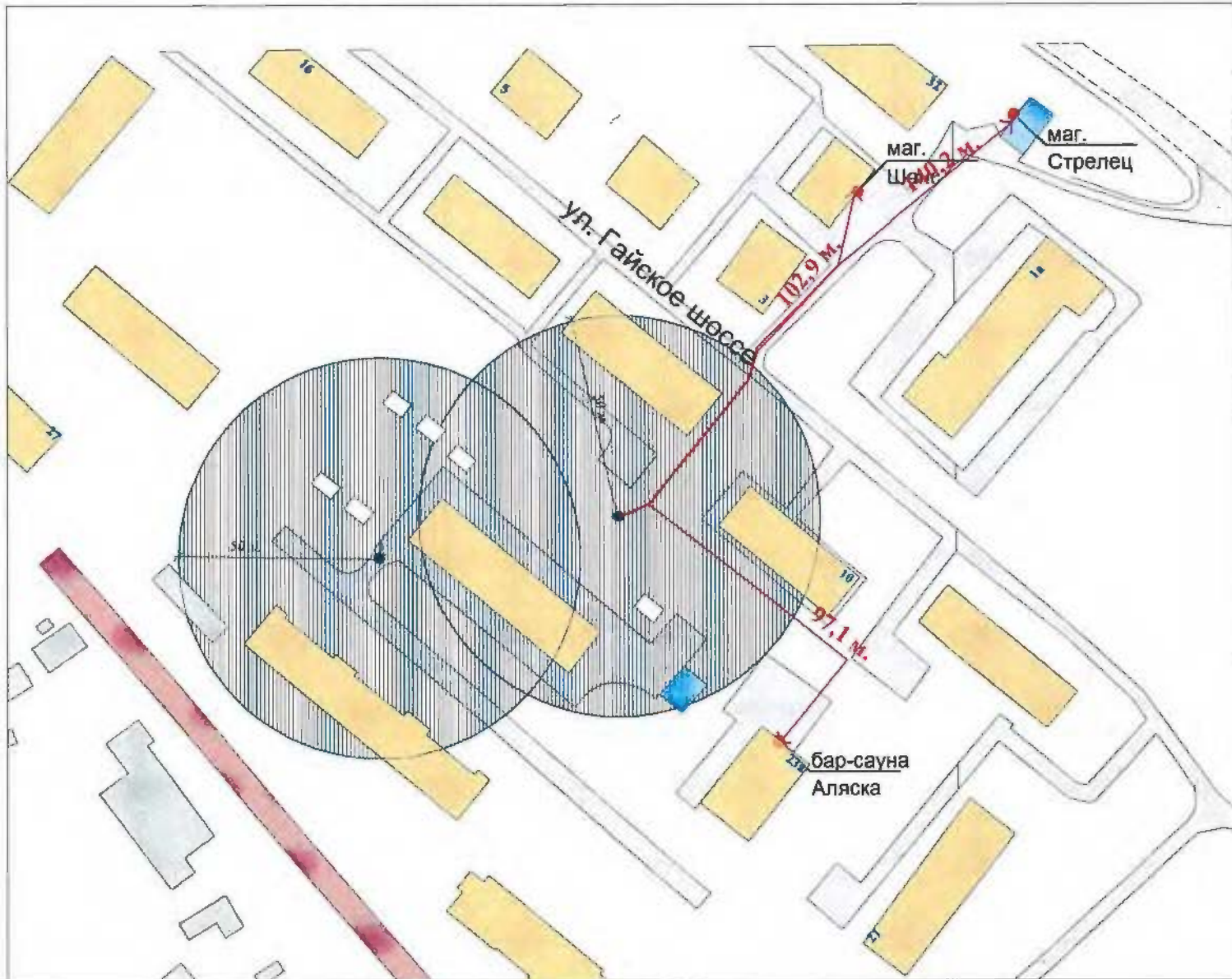





Схема разработана МКУ "ИнфоЦентрГрад" совместно с управлением потребительского рынка администрации города на основе имеющегося картографического материала.

МДОАУ "Детский сад № 17 "Уралочка" г. Орска"
ул. Гайское шоссе, 10А

Условные обозначения	
	Направление пешеходной доступности и её расстояние
	Радиус 30 и 50 метровых зон
	Торговый объект
	Расстояние до границ прилегающих территорий к объектам, на которых не допускается розничная продажа алкогольной продукции
	Тротуары на улицах и пешеходные дорожки

**Схема
границ прилегающих к некоторым организациям
и (или) объектам территорий, на которых не допускается
розничная продажа алкогольной продукции**

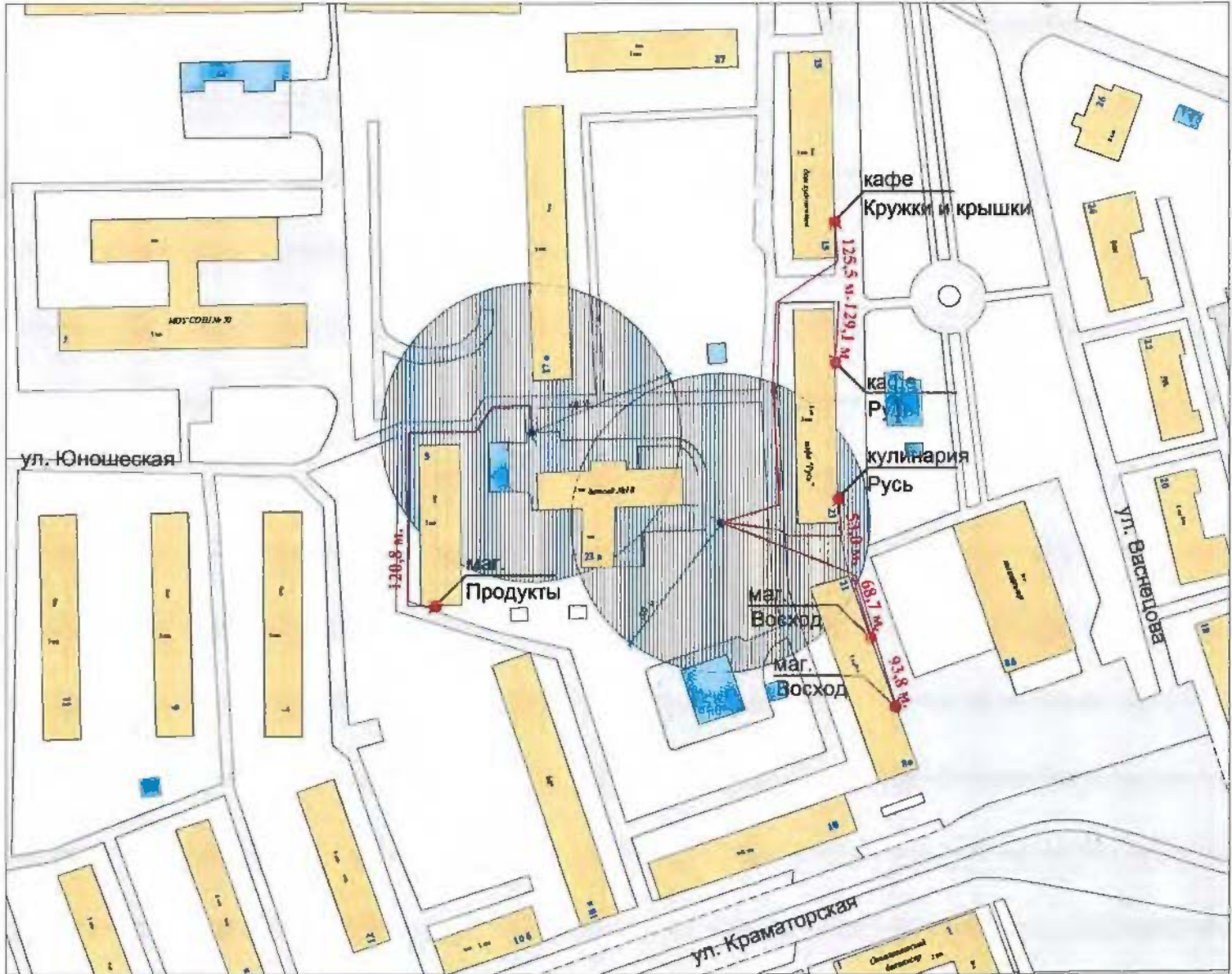







Схема разработана МКУ "ИнфоЦентрГрад" совместно с управлением потребительского рынка администрации города на основе имеющегося картографического материала.

МДОАУ "Детский сад № 18 г. Орска"
ул. Васнецова, 23А

Условные обозначения	
	Направление пешеходной доступности и её расстояние
	Радиус 30 и 50 метровых зон
	Торговый объект
	Расстояние до границ прилегающих территорий к объектам, на которых не допускается розничная продажа алкогольной продукции
	Тротуары на улицах и пешеходные дорожки

**Схема
границ прилегающих к некоторым организациям
и (или) объектам территорий, на которых не допускается
розничная продажа алкогольной продукции**

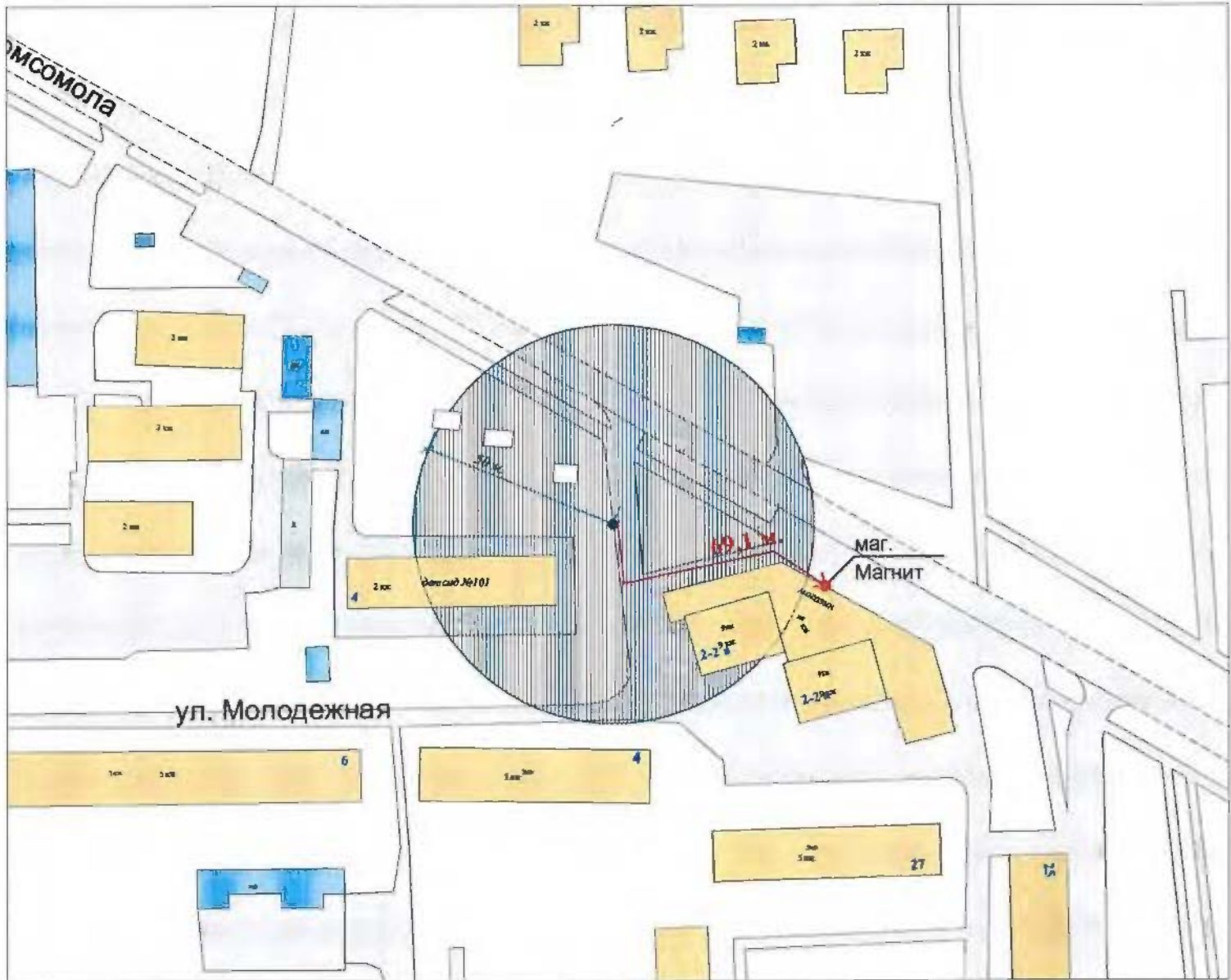







Схема разработана МКУ "ИнфоЦентрГрад" совместно с управлением потребительского рынка администрации города на основе имеющегося картографического материала.

МДОАУ "Детский сад № 18 г. Орска"
ул. Молодежная, 4А

Условные обозначения	
	Направление пешеходной доступности и её расстояние
	Радиус 30 и 50 метровых зон
	Торговый объект
	Расстояние до границ прилегающих территорий к объектам, на которых не допускается розничная продажа алкогольной продукции
	Тротуары на улицах и пешеходные дорожки

**Схема
границ прилегающих к некоторым организациям
и (или) объектам территорий, на которых не допускается
розничная продажа алкогольной продукции**

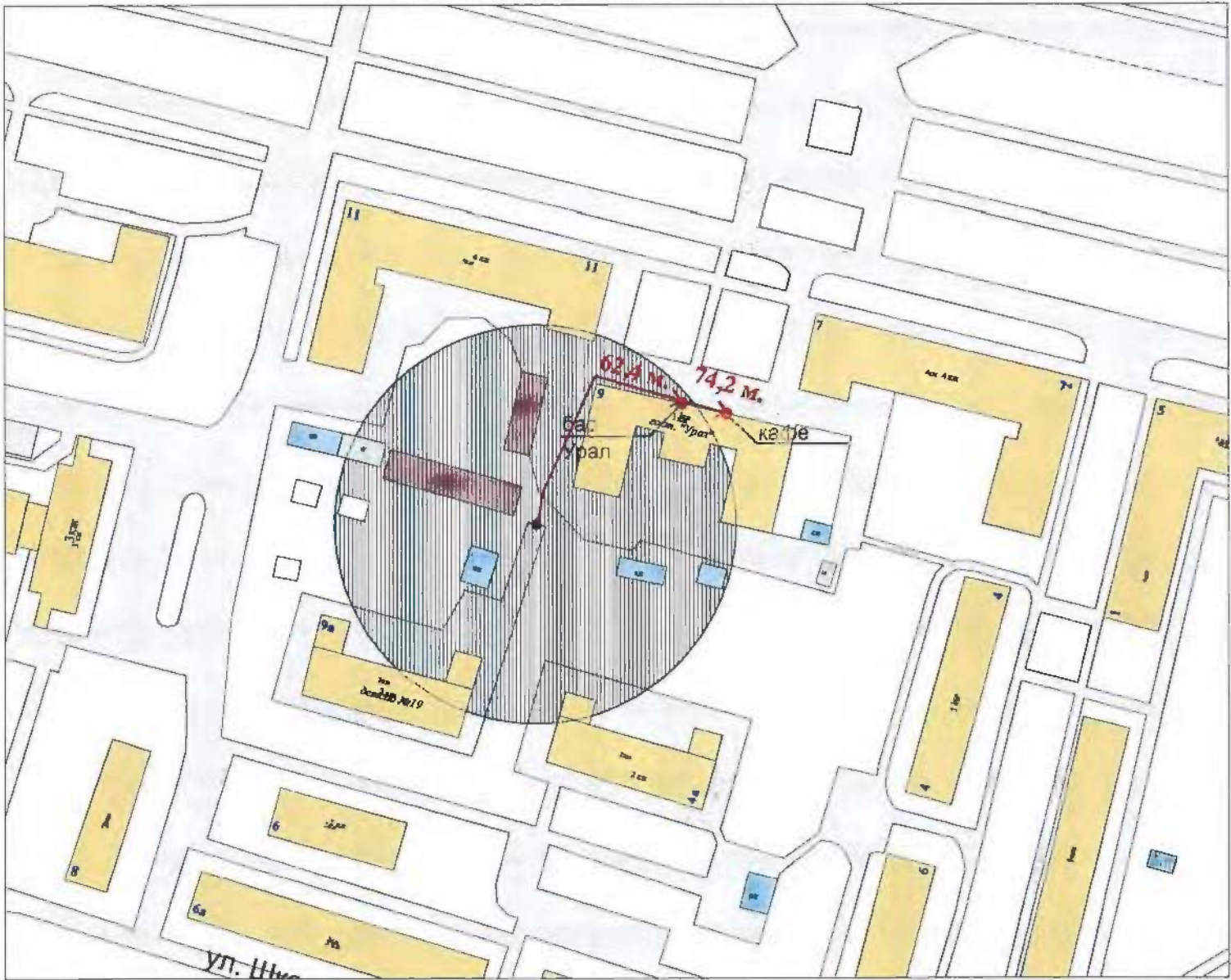







Схема разработана МКУ "ИнфоЦентрГрад" совместно с управлением потребительского рынка администрации города на основе имеющегося картографического материала.

МДОАУ "Детский сад № 19 г. Орска"
пр. Мира, 9А

Условные обозначения	
 м.	Направление пешеходной доступности и её расстояние
	Радиус 30 и 50 метровых зон
 маг.	Торговый объект
 м.	Расстояние до границ прилегающих территорий к объектам, на которых не допускается розничная продажа алкогольной продукции
	Тротуары на улицах и пешеходные дорожки

**Схема
границ прилегающих к некоторым организациям
и (или) объектам территорий, на которых не допускается
розничная продажа алкогольной продукции**

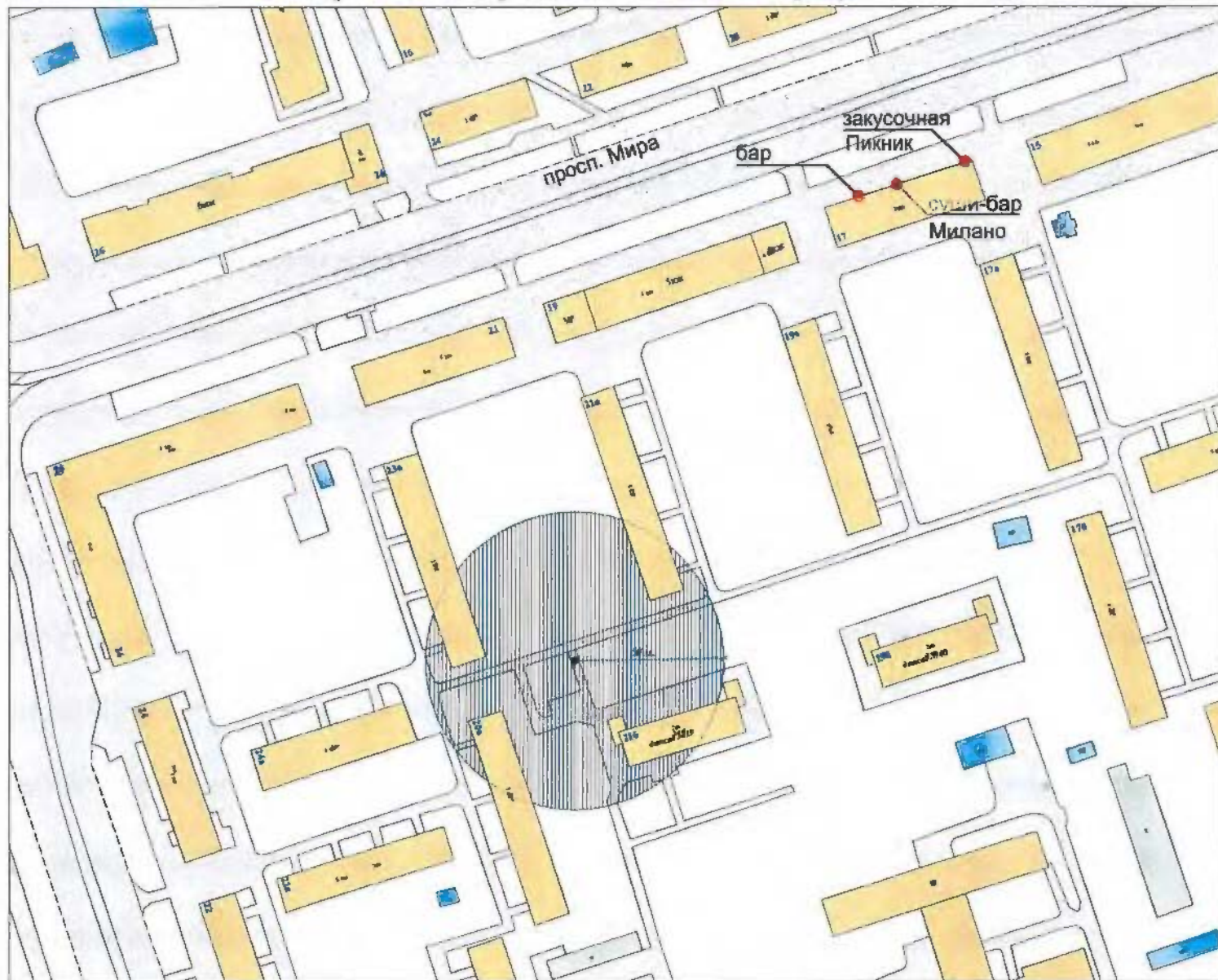


Схема разработана МКУ "ИнфоЦентрГрад" совместно с управлением потребительского рынка администрации города на основе имеющегося картографического материала.

МДОАУ "Детский сад № 19 г. Орска"
пр. Мира, 21Б

Условные обозначения	
	Направление пешеходной доступности и её расстояние
	Радиус 30 и 50 метровых зон
	Торговый объект
	Расстояние до границ прилегающих территорий к объектам, на которых не допускается розничная продажа алкогольной продукции
	Тротуары на улицах и пешеходные дорожки

**Схема
границ прилегающих к некоторым организациям
и (или) объектам территорий, на которых не допускается
розничная продажа алкогольной продукции**

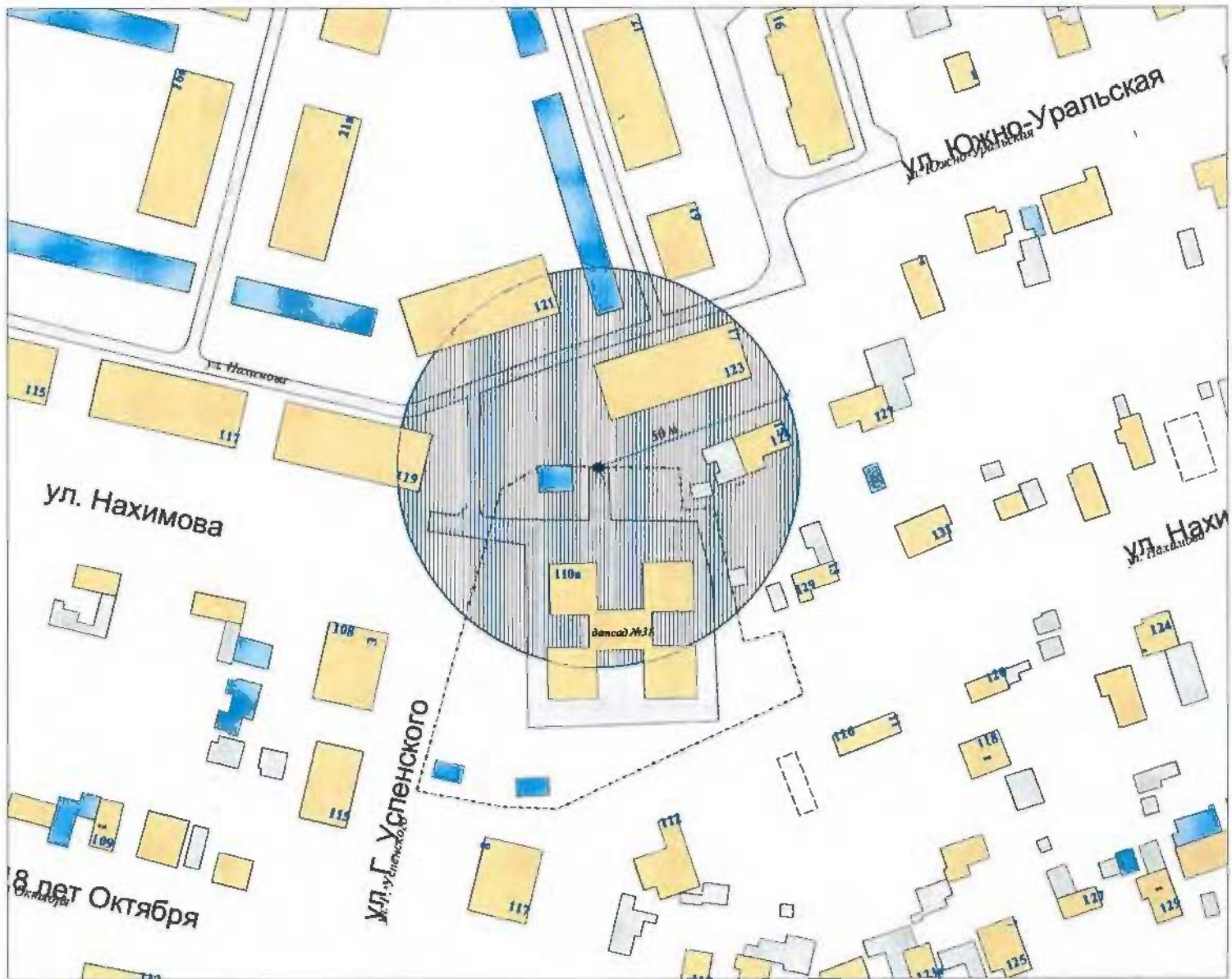




Схема разработана МКУ "ИнфоЦентрГрад" совместно с управлением потребительского рынка администрации города на основе имеющегося картографического материала.

МДОАУ "Детский сад № 31 г. Орска"
ул. Нахимова, 110А

Условные обозначения	
м.	Направление пешеходной доступности и её расстояние
	Радиус 30 и 50 метровых зон
маг.	Торговый объект
м.	Расстояние до границ прилегающих территорий к объектам, на которых не допускается розничная продажа алкогольной продукции
	Тротуары на улицах и пешеходные дорожки

**Схема
границ прилегающих к некоторым организациям
и (или) объектам территорий, на которых не допускается
розничная продажа алкогольной продукции**



Схема разработана МКУ "ИнфоЦентрГрад" совместно с управлением потребительского рынка администрации города на основе имеющегося картографического материала.

МДОАУ "Детский сад № 38 г. Орска"
ул. Б. Хмельницкого, 6






Условные обозначения	
м.	Направление пешеходной доступности и её расстояние
	Радиус 30 и 50 метровых зон
маг.	Торговый объект
м.	Расстояние до границ прилегающих территорий к объектам, на которых не допускается розничная продажа алкогольной продукции
	Тротуары на улицах и пешеходные дорожки

**Схема
границ прилегающих к некоторым организациям
и (или) объектам территорий, на которых не допускается
розничная продажа алкогольной продукции**



Схема разработана МКУ "ИнфоЦентрГрад" совместно с управлением потребительского рынка администрации города на основе имеющегося картографического материала.

МДОАУ "Детский сад № 39 г. Орска"
с. Крыловка, ул. Центральная, 1






Условные обозначения	
	Направление пешеходной доступности и её расстояние
	Радиус 30 и 50 метровых зон
	Торговый объект
	Расстояние до границ прилегающих территорий к объектам, на которых не допускается розничная продажа алкогольной продукции
	Тротуары на улицах и пешеходные дорожки

**Схема
границ прилегающих к некоторым организациям
и (или) объектам территорий, на которых не допускается
розничная продажа алкогольной продукции**



Схема разработана МКУ "ИнфоЦентрГрад" совместно с управлением потребительского рынка администрации города на основе имеющегося картографического материала.

МДОАУ "Детский сад № 40 "Голубок" г. Орска"
ул. Макаренко, 20/ул. Медногорская, 28А

Условные обозначения	
	Направление пешеходной доступности и её расстояние
	Радиус 30 и 50 метровых зон
	Торговый объект
	Расстояние до границ прилегающих территорий к объектам, на которых не допускается розничная продажа алкогольной продукции
	Тротуары на улицах и пешеходные дорожки

**Схема
границ прилегающих к некоторым организациям
и (или) объектам территорий, на которых не допускается
розничная продажа алкогольной продукции**

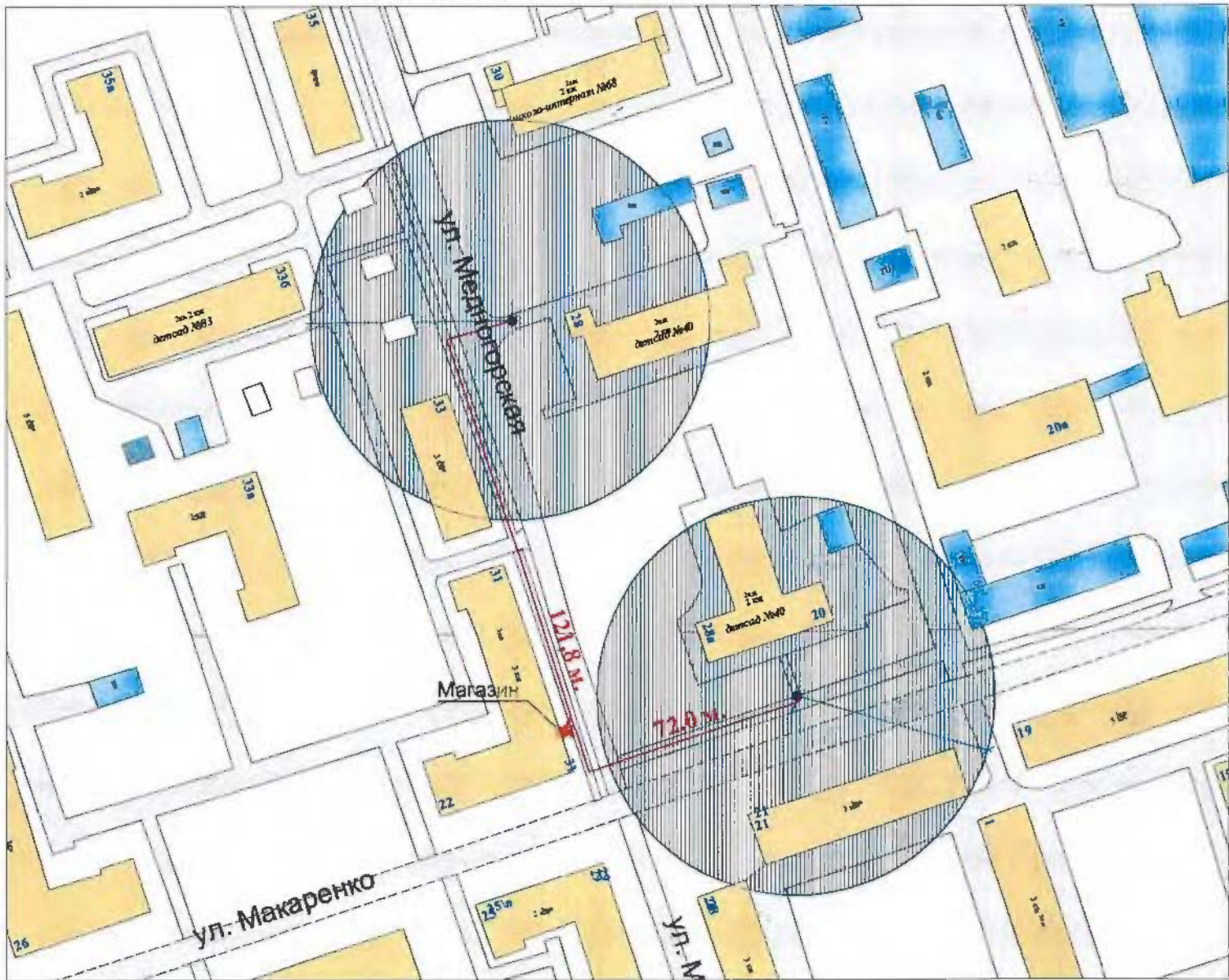





Схема разработана МКУ "ИнфоЦентрГрад" совместно с управлением потребительского рынка администрации города на основе имеющегося картографического материала.

МДОАУ "Детский сад № 40 "Голубок" г. Орска"
ул. Медногорская, 28Б

Условные обозначения	
 м.	Направление пешеходной доступности и её расстояние
	Радиус 30 и 50 метровых зон
 маг.	Торговый объект
 м.	Расстояние до границ прилегающих территорий к объектам, на которых не допускается розничная продажа алкогольной продукции
	Тротуары на улицах и пешеходные дорожки

**Схема
границ прилегающих к некоторым организациям
и (или) объектам территорий, на которых не допускается
розничная продажа алкогольной продукции**

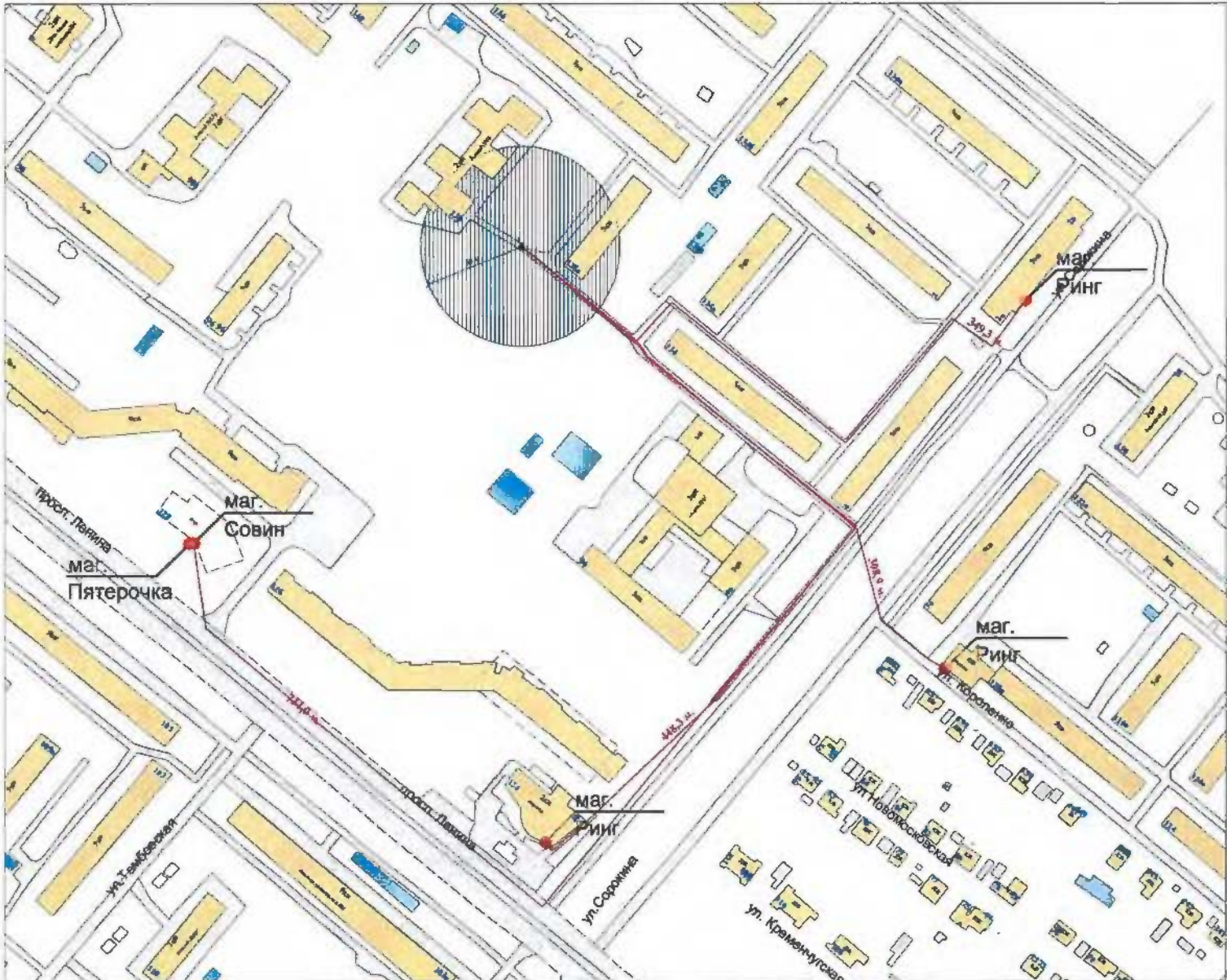




Схема разработана МКУ "ИнфоЦентрГрад" совместно с управлением потребительского рынка администрации города на основе имеющегося картографического материала.

МДОАУ "Детский сад № 46 г. Орск"
ул. Короленко, 138

Условные обозначения	
м. —	Направление пешеходной доступности и её расстояние
	Радиус 30 и 50 метровых зон
маг. ●	Торговый объект
м. —	Расстояние до границ прилегающих территорий к объектам, на которых не допускается розничная продажа алкогольной продукции
	Тротуары на улицах и пешеходные дорожки

**Схема
границ прилегающих к некоторым организациям
и (или) объектам территорий, на которых не допускается
розничная продажа алкогольной продукции**

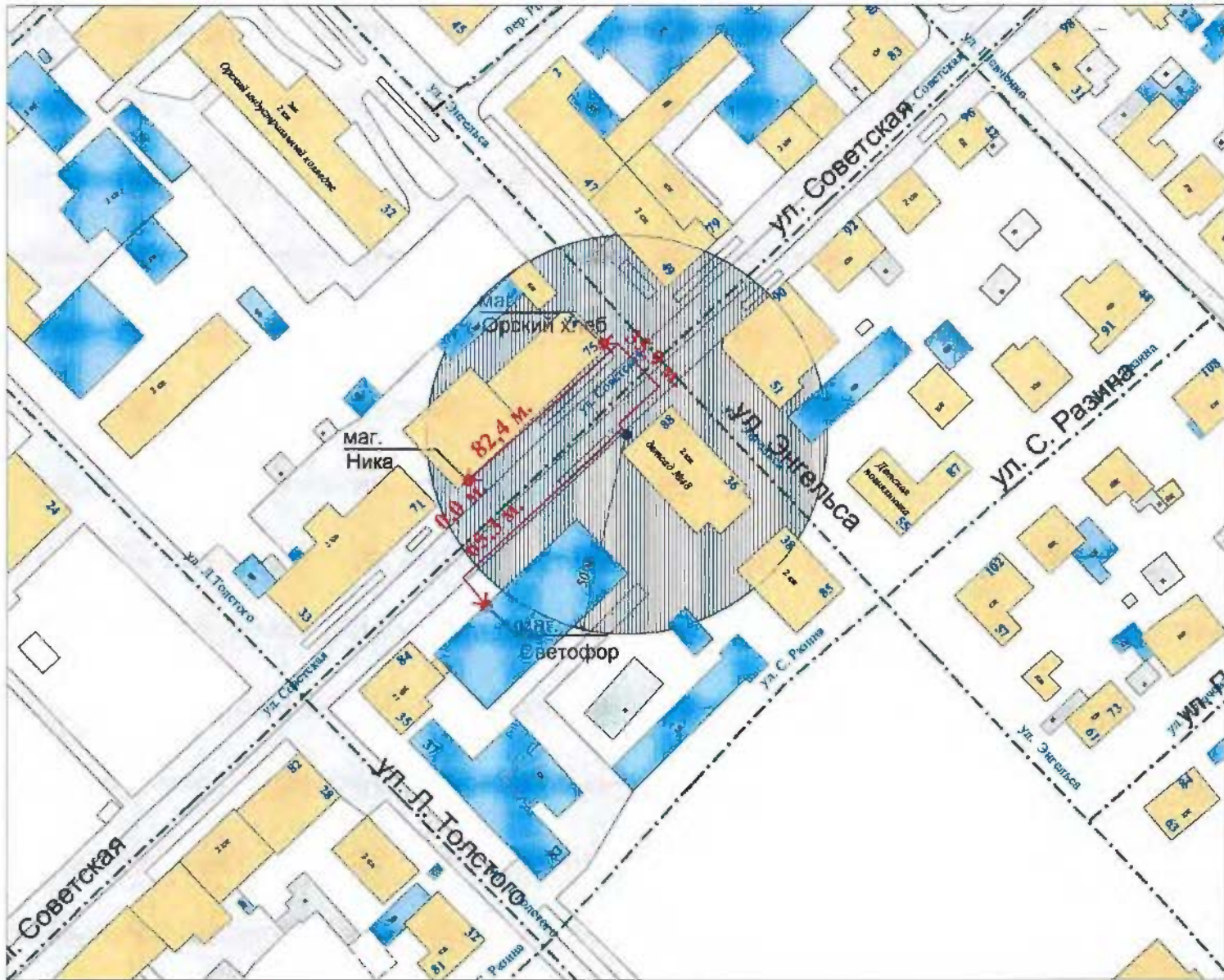




Схема разработана МКУ "ИнфоЦентрГрад" совместно с управлением потребительского рынка администрации города на основе имеющегося картографического материала.

МДОАУ "Детский сад № 48 г. Орска"
ул.Советская, 88

Условные обозначения	
м.	Направление пешеходной доступности и её расстояние
	Радиус 30 и 50 метровых зон
маг.	Торговый объект
м.	Расстояние до границ прилегающих территорий к объектам, на которых не допускается розничная продажа алкогольной продукции
	Тротуары на улицах и пешеходные дорожки

**Схема
границ прилегающих к некоторым организациям
и (или) объектам территорий, на которых не допускается
розничная продажа алкогольной продукции**

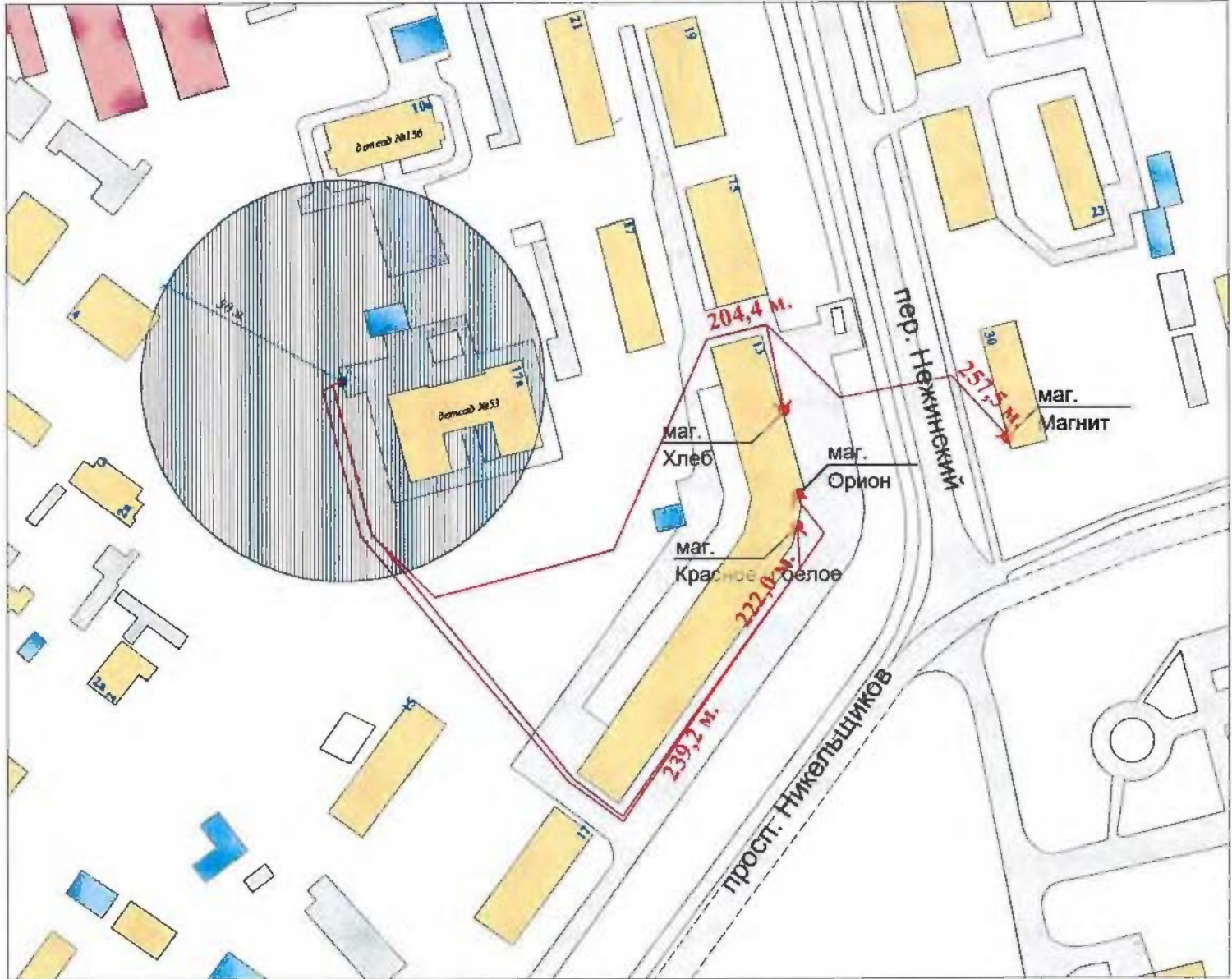




Схема разработана МКУ "ИнфоЦентрГрад" совместно с управлением потребительского рынка администрации города на основе имеющегося картографического материала.

МДОАУ "Детский сад № 53 г. Орска"
пер. Нежинский, 17А

Условные обозначения	
<u>м.</u>	Направление пешеходной доступности и её расстояние
	Радиус 30 и 50 метровых зон
<u>мага.</u>	Торговый объект
<u>м.</u>	Расстояние до границ прилегающих территорий к объектам, на которых не допускается розничная продажа алкогольной продукции
	Тротуары на улицах и пешеходные дорожки

Приложение № 20

к постановлению

администрации города Орска

от 28.12.2018 № 6123-п

**Схема
границ прилегающих к некоторым организациям
и (или) объектам территорий, на которых не допускается
розничная продажа алкогольной продукции**

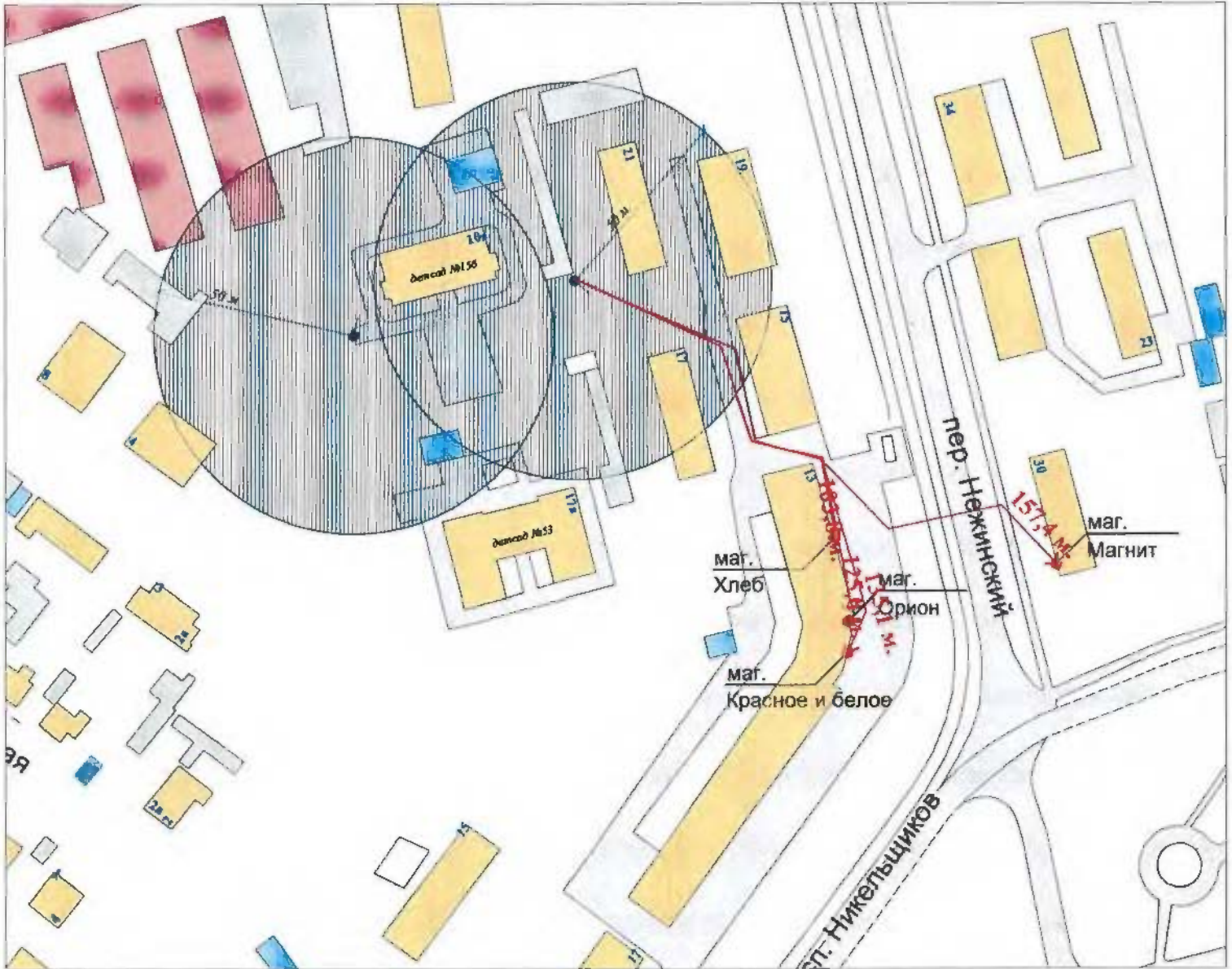


Схема разработана МКУ "ИнфоЦентрГрад" совместно с управлением потребительского рынка администрации города на основе имеющегося картографического материала.

МДОАУ "Детский сад № 53 г. Орска"
ул. Чекакина, 10А

Условные обозначения	
м.	Направление пешеходной доступности и её расстояние
	Радиус 30 и 50 метровых зон
маг.	Торговый объект
м.	Расстояние до границ прилегающих территорий к объектам, на которых не допускается розничная продажа алкогольной продукции
	Тротуары на улицах и пешеходные дорожки

**Схема
границ прилегающих к некоторым организациям
и (или) объектам территорий, на которых не допускается
розничная продажа алкогольной продукции**

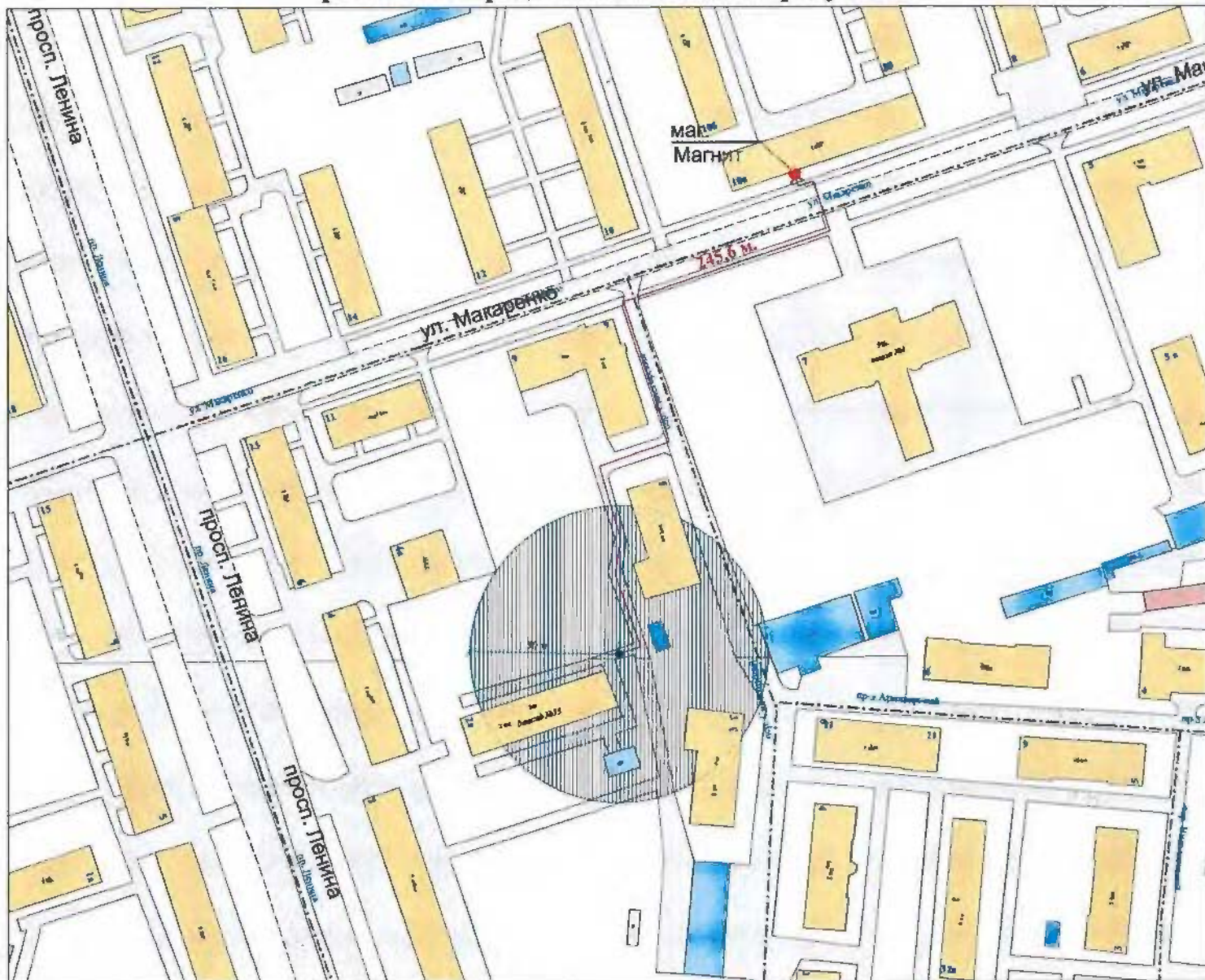


Схема разработана МКУ "ИнфоЦентрГрад" совместно с управлением потребительского рынка администрации города на основе имеющегося картографического материала.

МДОАУ "Детский сад № 55 "Солнышко" г. Орска"
пр. Ленина, 2А

Условные обозначения	
	Направление пешеходной доступности и её расстояние
	Радиус 30 и 50 метровых зон
	Торговый объект
	Расстояние до границ прилегающих территорий к объектам, на которых не допускается розничная продажа алкогольной продукции
	Тротуары на улицах и пешеходные дорожки

**Схема
границ прилегающих к некоторым организациям
и (или) объектам территорий, на которых не допускается
розничная продажа алкогольной продукции**

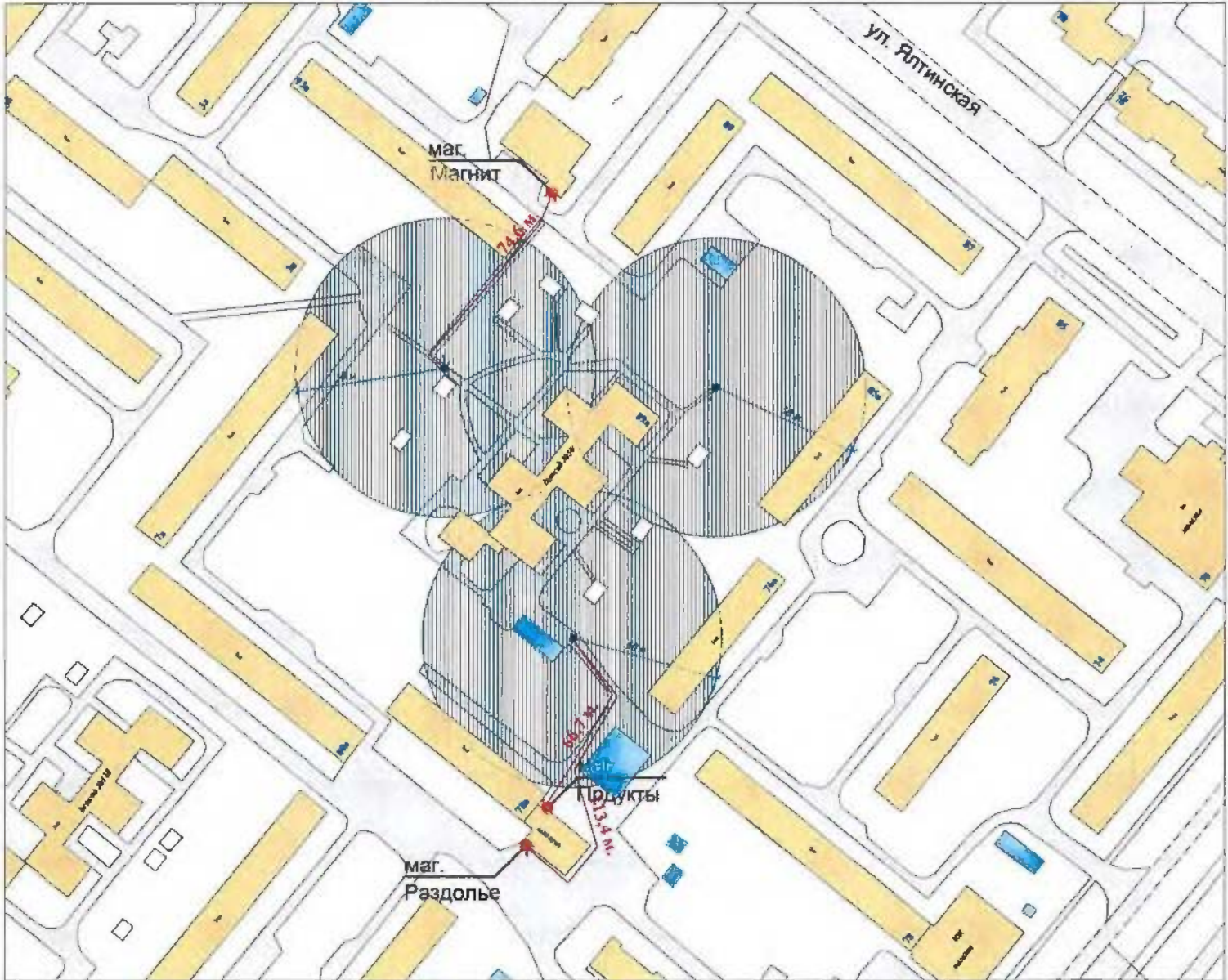




Схема разработана МКУ "ИнфоЦентрГрад" совместно с управлением потребительского рынка администрации города на основе имеющегося картографического материала.

МДОАУ "ЦРР- Детский сад № 56 г. Орска"
ул. Ялтинская, 89А

Условные обозначения	
м. —	Направление пешеходной доступности и её расстояние
	Радиус 30 и 50 метровых зон
маг. ●	Торговый объект
м. —	Расстояние до границ прилегающих территорий к объектам, на которых не допускается розничная продажа алкогольной продукции
	Тротуары на улицах и пешеходные дорожки

**Схема
границ прилегающих к некоторым организациям
и (или) объектам территорий, на которых не допускается
розничная продажа алкогольной продукции**

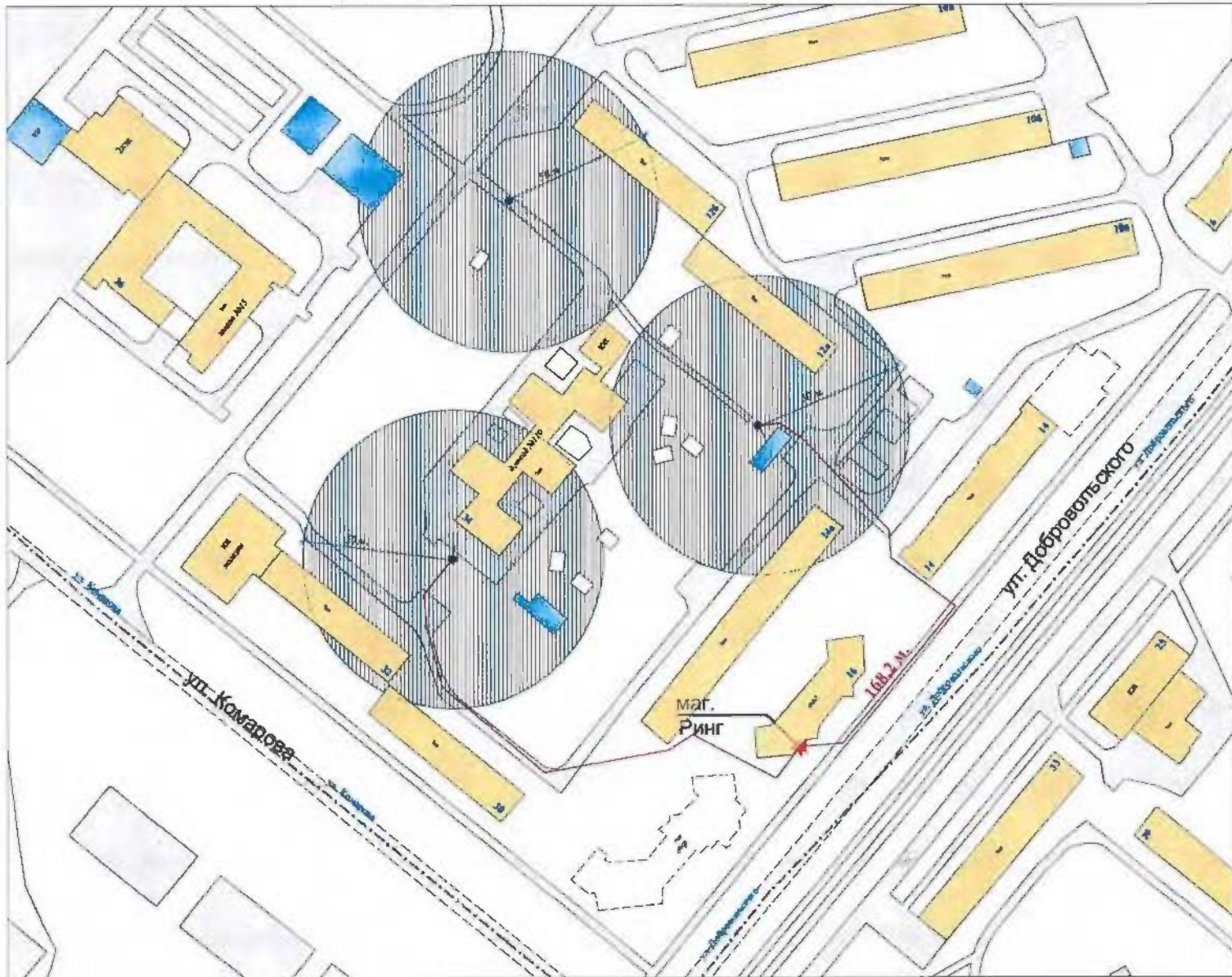


Схема разработана МКУ "ИнфоЦентрГрад" совместно с управлением потребительского рынка администрации города на основе имеющегося картографического материала.

МДОАУ "ЦРР- Детский сад № 56 г. Орска"
ул. Комарова, 34

Условные обозначения	
	Направление пешеходной доступности и её расстояние
	Радиус 30 и 50 метровых зон
	Торговый объект
	Расстояние до границ прилегающих территорий к объектам, на которых не допускается розничная продажа алкогольной продукции
	Тротуары на улицах и пешеходные дорожки

**Схема
границ прилегающих к некоторым организациям
и (или) объектам территорий, на которых не допускается
розничная продажа алкогольной продукции**

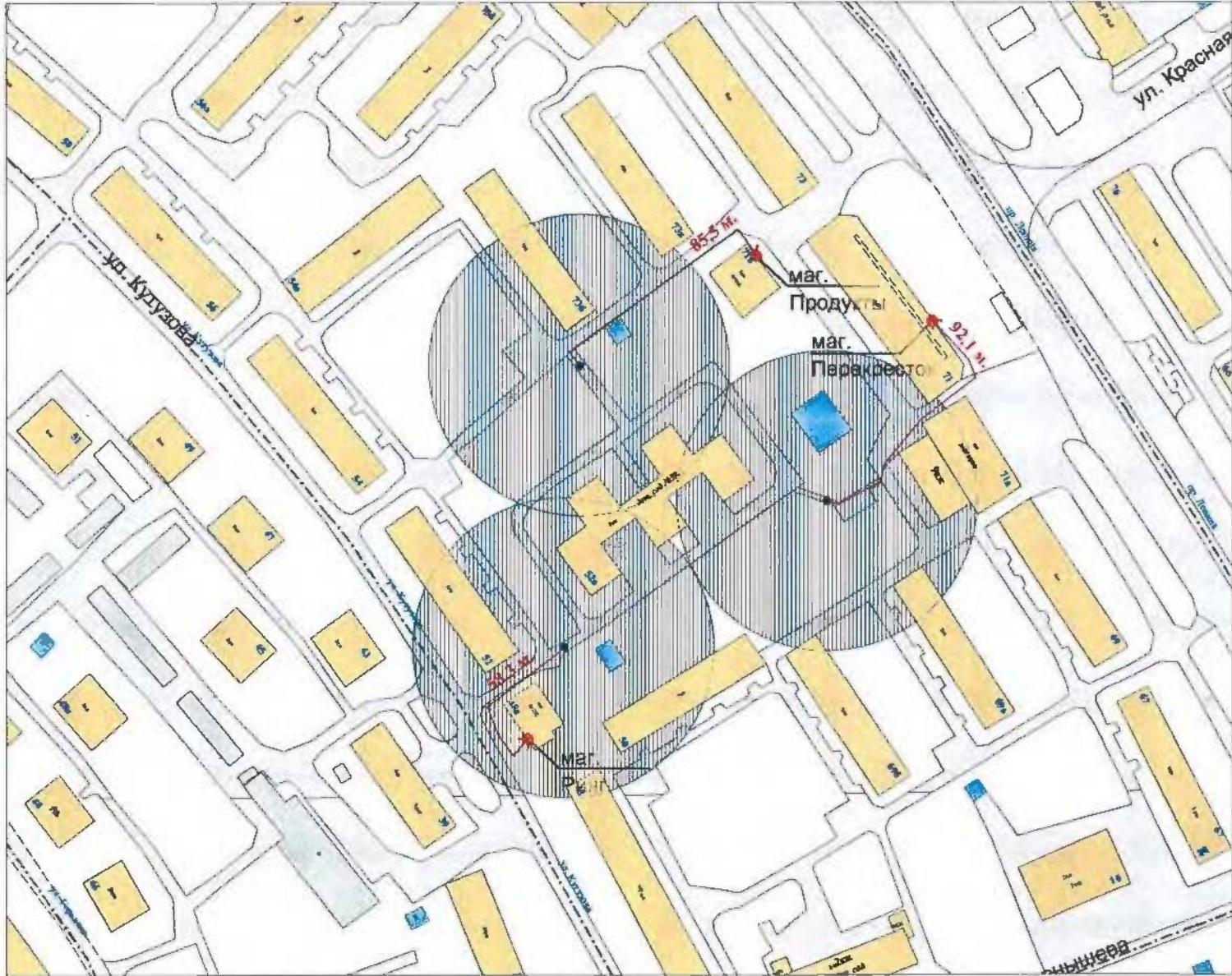







Схема разработана МКУ "ИнфоЦентрГрад" совместно с управлением потребительского рынка администрации города на основе имеющегося картографического материала.

МДОАУ "Детский сад № 59 "Ручейк" г. Орска"
ул. Кузузова, 52А

Условные обозначения	
	Направление пешеходной доступности и её расстояние
	Радиус 30 и 50 метровых зон
	Торговый объект
	Расстояние до границ прилегающих территорий к объектам, на которых не допускается розничная продажа алкогольной продукции
	Тротуары на улицах и пешеходные дорожки

**Схема
границ прилегающих к некоторым организациям
и (или) объектам территорий, на которых не допускается
розничная продажа алкогольной продукции**

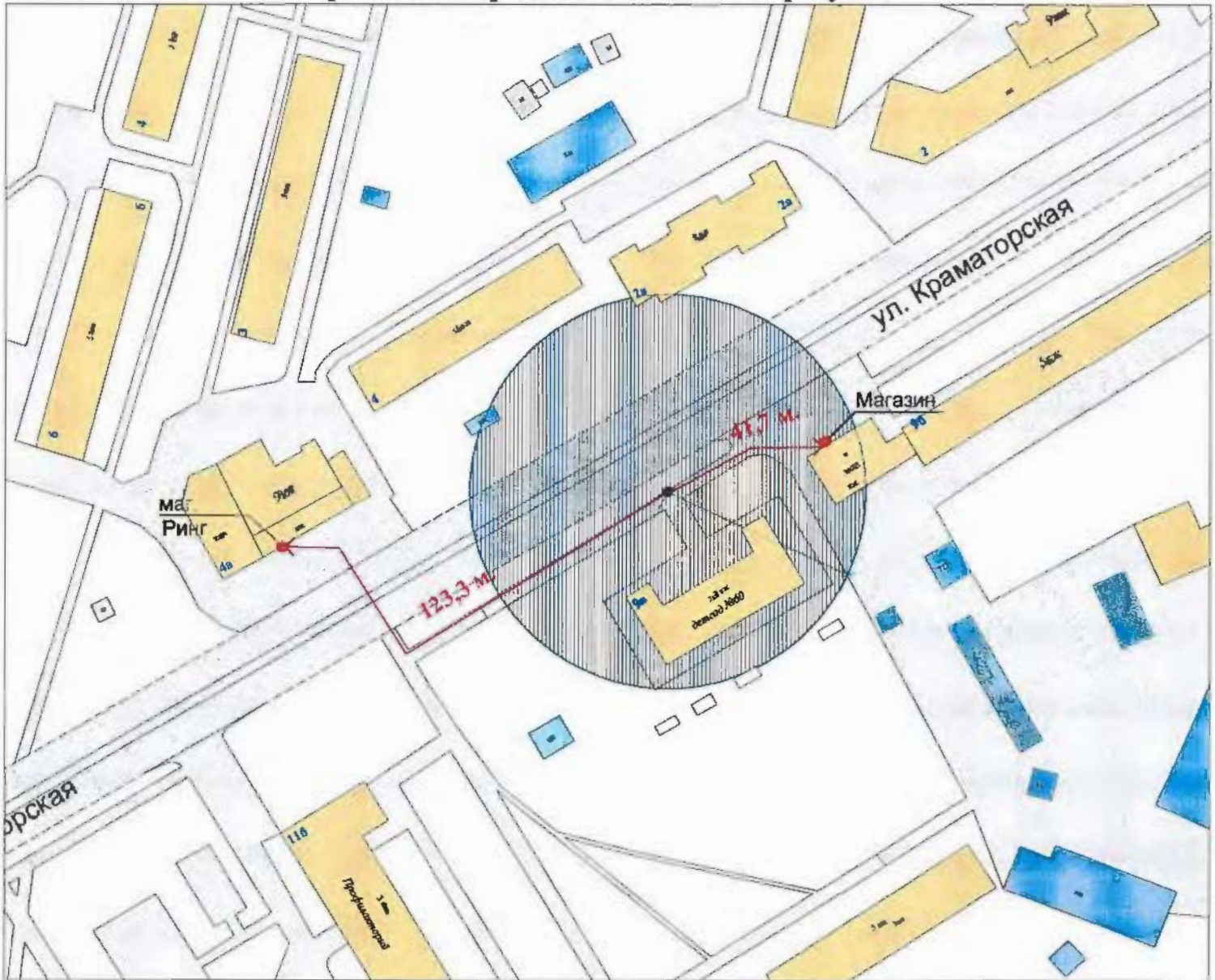







Схема разработана МКУ "ИнфоЦентрГрад" совместно с управлением потребительского рынка администрации города на основе имеющегося картографического материала.

МДОАУ "Детский сад № 60 г. Орска"
ул. Краматорская, 9В

Условные обозначения	
 м.	Направление пешеходной доступности и её расстояние
	Радиус 30 и 50 метровых зон
 маг.	Торговый объект
 м.	Расстояние до границ прилегающих территорий к объектам, на которых не допускается розничная продажа алкогольной продукции
	Тротуары на улицах и пешеходные дорожки

**Схема
границ прилегающих к некоторым организациям
и (или) объектам территорий, на которых не допускается
розничная продажа алкогольной продукции**

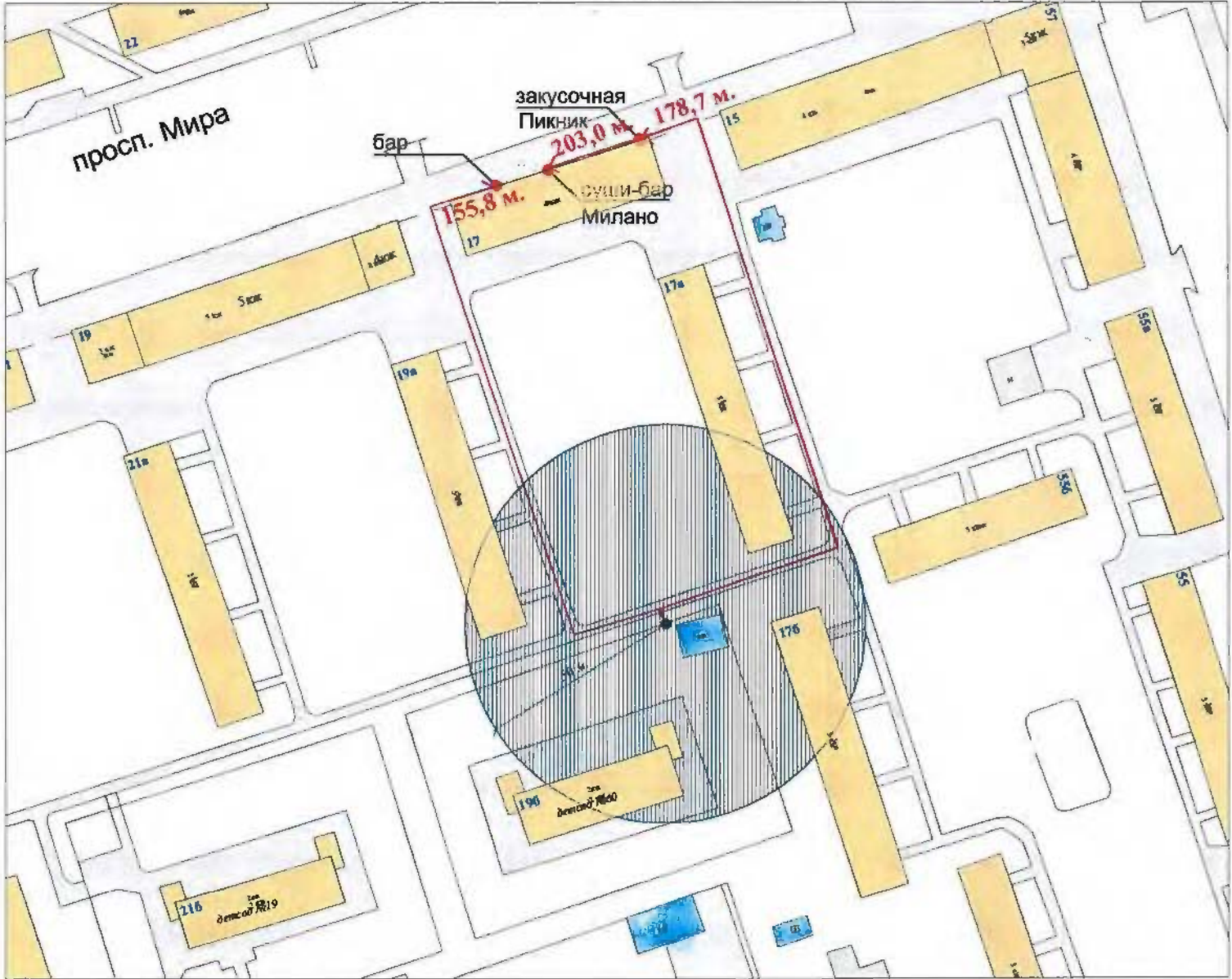


Схема разработана МКУ "ИнфоЦентрГрад" совместно с управлением потребительского рынка администрации города на основе имеющегося картографического материала.

МДОАУ "Детский сад № 60 г. Орска"
пр. Мира, 19Б

Условные обозначения	
	Направление пешеходной доступности и её расстояние
	Радиус 30 и 50 метровых зон
	Торговый объект
	Расстояние до границ прилегающих территорий к объектам, на которых не допускается розничная продажа алкогольной продукции
	Тротуары на улицах и пешеходные дорожки

**Схема
границ прилегающих к некоторым организациям
и (или) объектам территорий, на которых не допускается
розничная продажа алкогольной продукции**

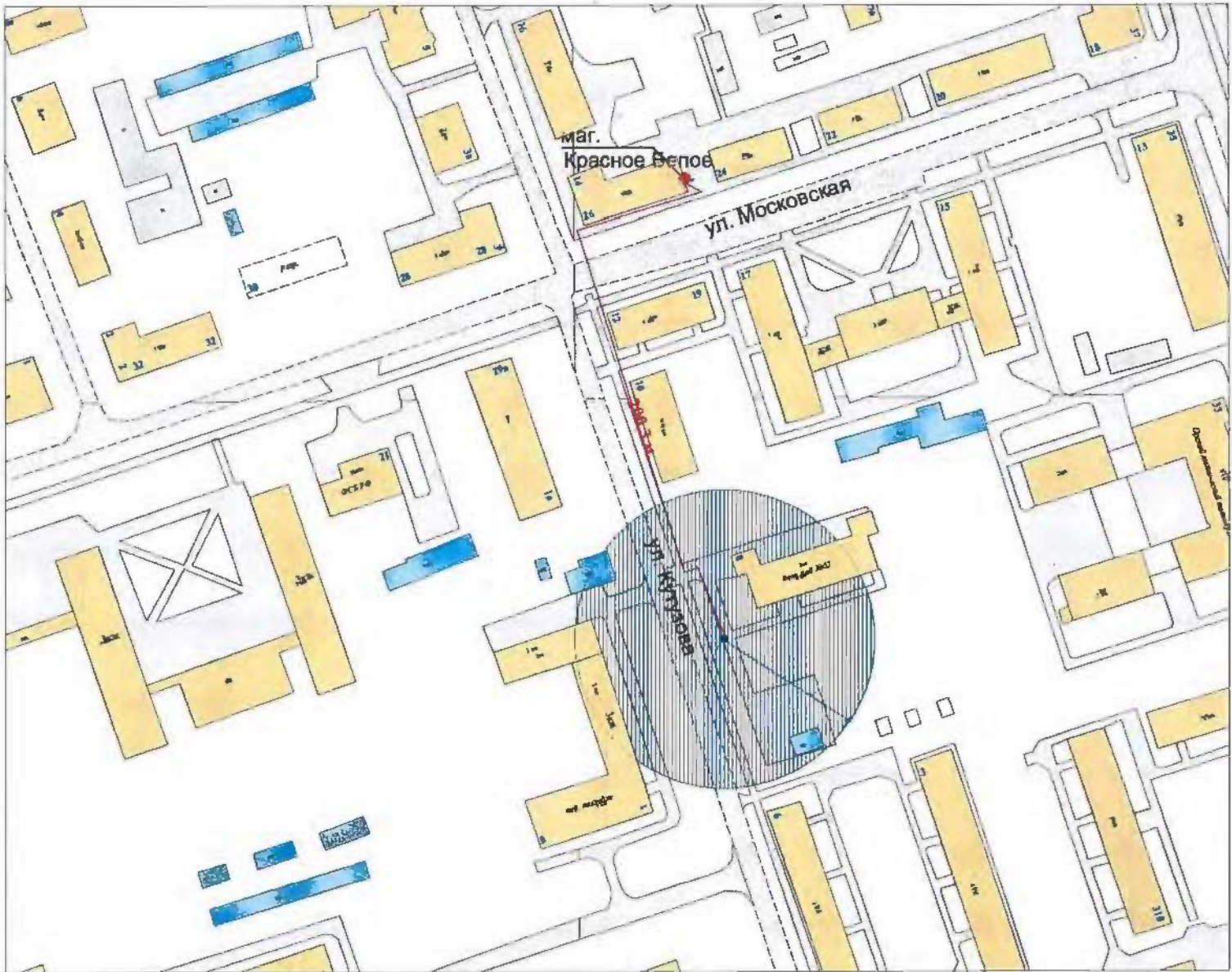


Схема разработана МКУ "ИнфоЦентрГрад" совместно с управлением потребительского рынка администрации города на основе имеющегося картографического материала.

МДОАУ "Детский сад № 62 "Чайка" г. Орска"
ул. Кутузова, 8

Условные обозначения	
	Направление пешеходной доступности и её расстояние
	Радиус 30 и 50 метровых зон
	Торговый объект
	Расстояние до границ прилегающих территорий к объектам, на которых не допускается розничная продажа алкогольной продукции
	Тротуары на улицах и пешеходные дорожки

**Схема
границ прилегающих к некоторым организациям
и (или) объектам территорий, на которых не допускается
розничная продажа алкогольной продукции**

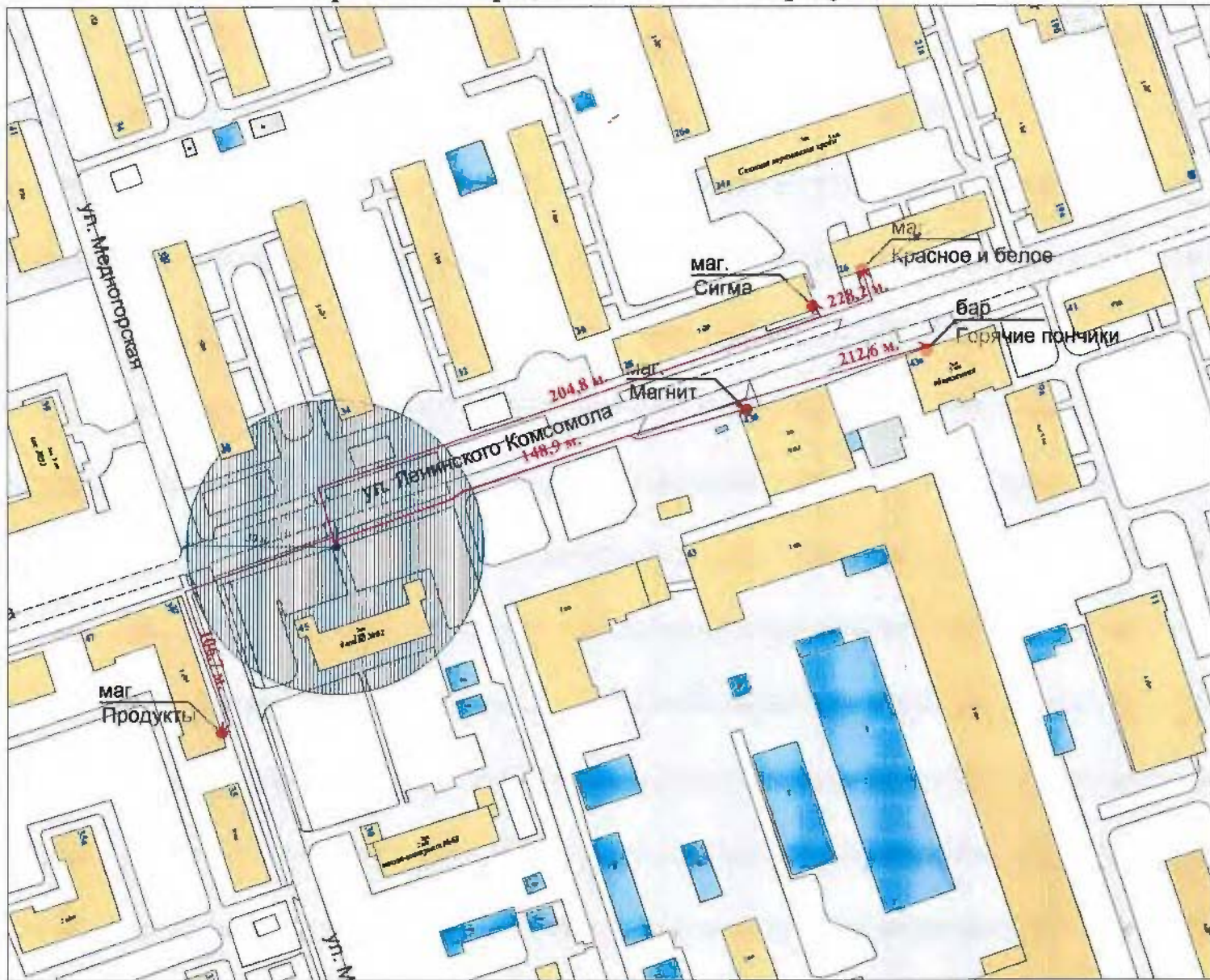


Схема разработана МКУ "ИнфоЦентрГрад" совместно с управлением потребительского рынка администрации города на основе имеющегося картографического материала.

МДОАУ "Детский сад № 62 "Чайка" г. Орска"
ул. Ленинского Комсомола, 45

Условные обозначения	
м.	Направление пешеходной доступности и её расстояние
	Радиус 30 и 50 метровых зон
маг.	Торговый объект
м.	Расстояние до границ прилегающих территорий к объектам, на которых не допускается розничная продажа алкогольной продукции
	Тротуары на улицах и пешеходные дорожки

**Схема
границ прилегающих к некоторым организациям
и (или) объектам территорий, на которых не допускается
розничная продажа алкогольной продукции**

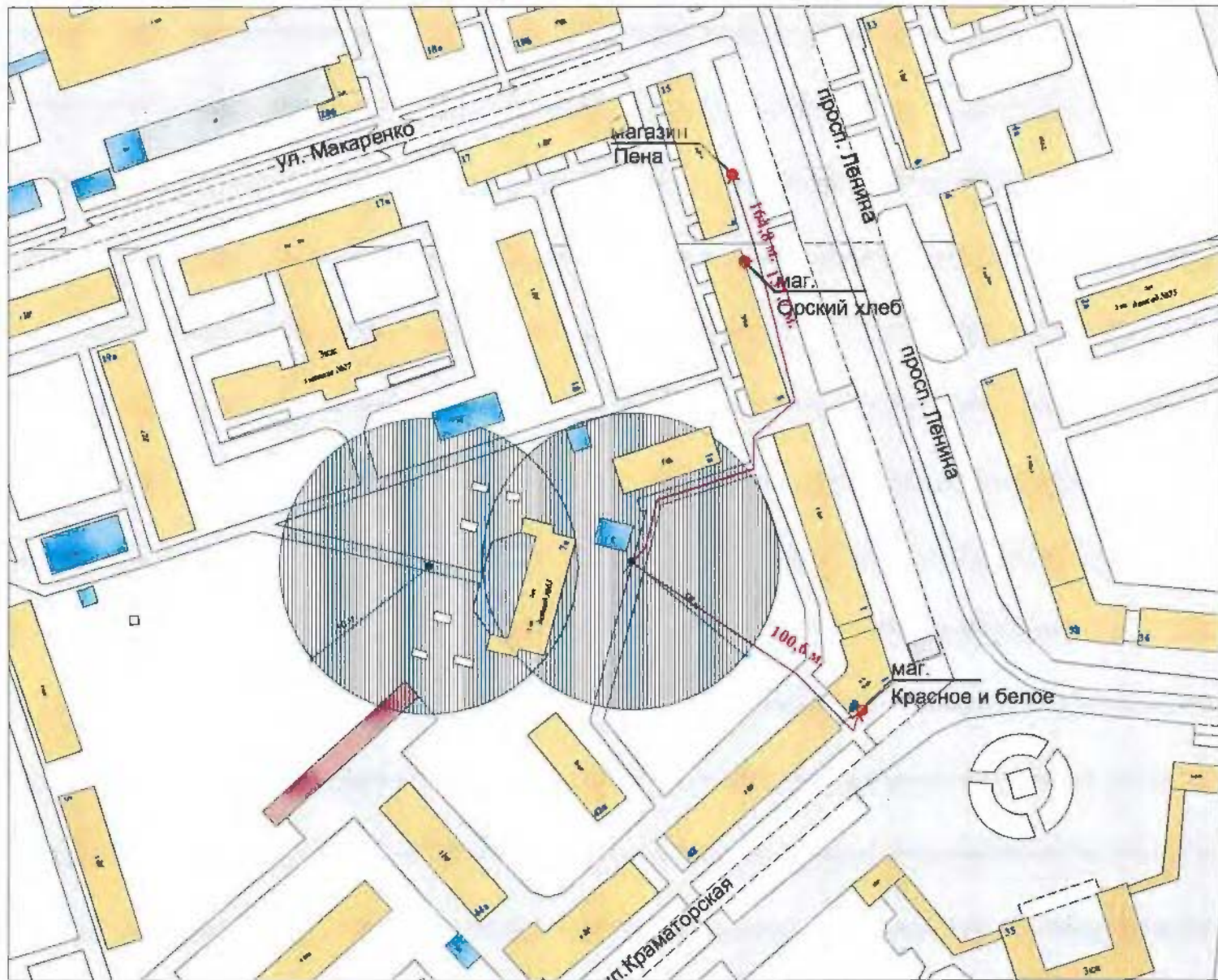







Схема разработана МКУ "ИнфоЦентрГрад" совместно с управлением потребительского рынка администрации города на основе имеющегося картографического материала.

МДОАУ "Детский сад № 63 г. Орска"
пр. Ленина, 7А

Условные обозначения	
	Направление пешеходной доступности и её расстояние
	Радиус 30 и 50 метровых зон
	Торговый объект
	Расстояние до границ прилегающих территорий к объектам, на которых не допускается розничная продажа алкогольной продукции
	Тротуары на улицах и пешеходные дорожки

**Схема
границ прилегающих к некоторым организациям
и (или) объектам территорий, на которых не допускается
розничная продажа алкогольной продукции**

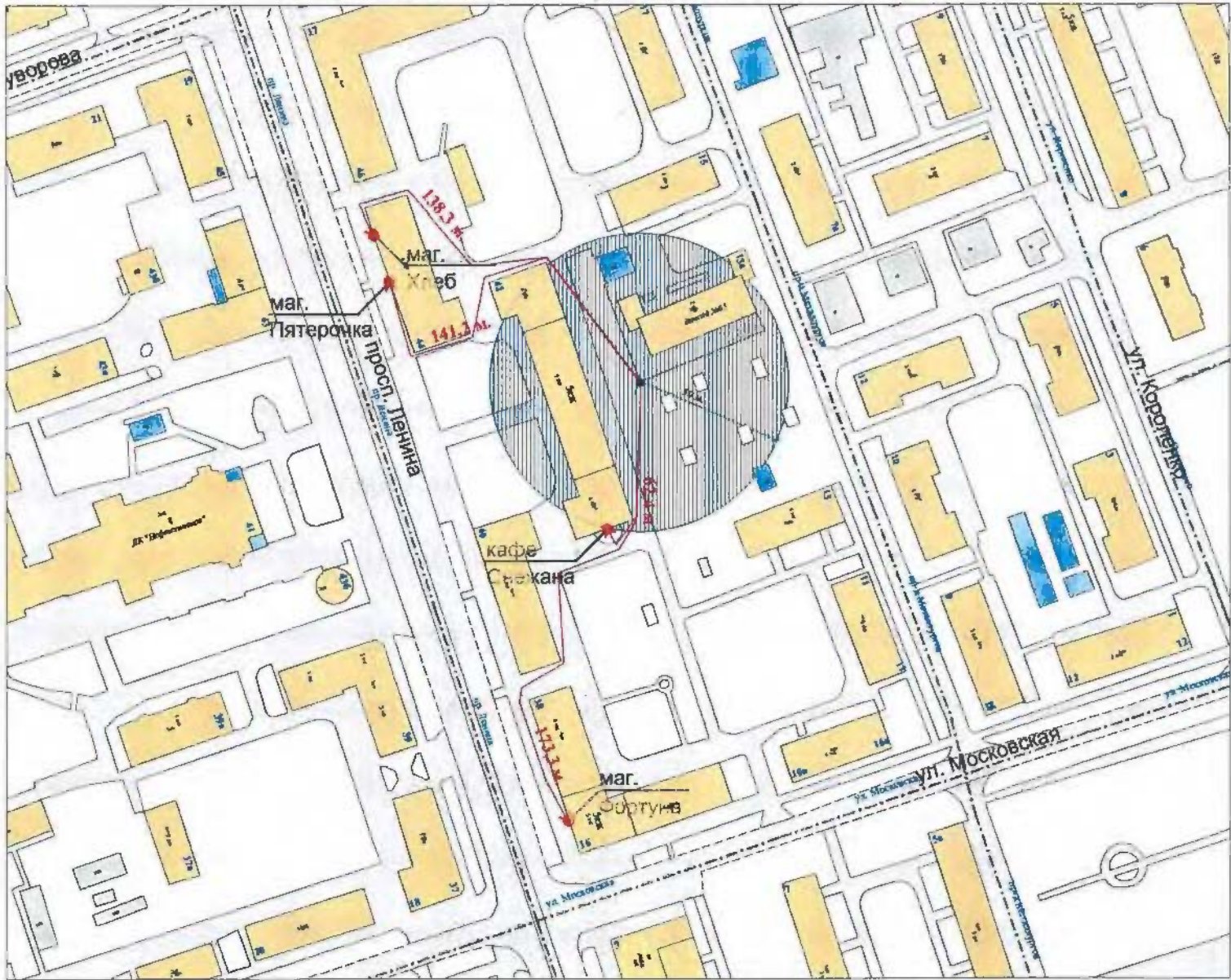







Схема разработана МКУ "ИнфоЦентрГрад" совместно с управлением потребительского рынка администрации города на основе имеющегося картографического материала.

МДОАУ "Детский сад № 65 г. Орска"
пр-д. Металлургов, 13А

Условные обозначения	
 м.	Направление пешеходной доступности и её расстояние
	Радиус 30 и 50 метровых зон
 маг.	Торговый объект
 м.	Расстояние до границ прилегающих территорий к объектам, на которых не допускается розничная продажа алкогольной продукции
	Тротуары на улицах и пешеходные дорожки



**Схема
границ прилегающих к некоторым организациям
и (или) объектам территорий, на которых не допускается
розничная продажа алкогольной продукции**

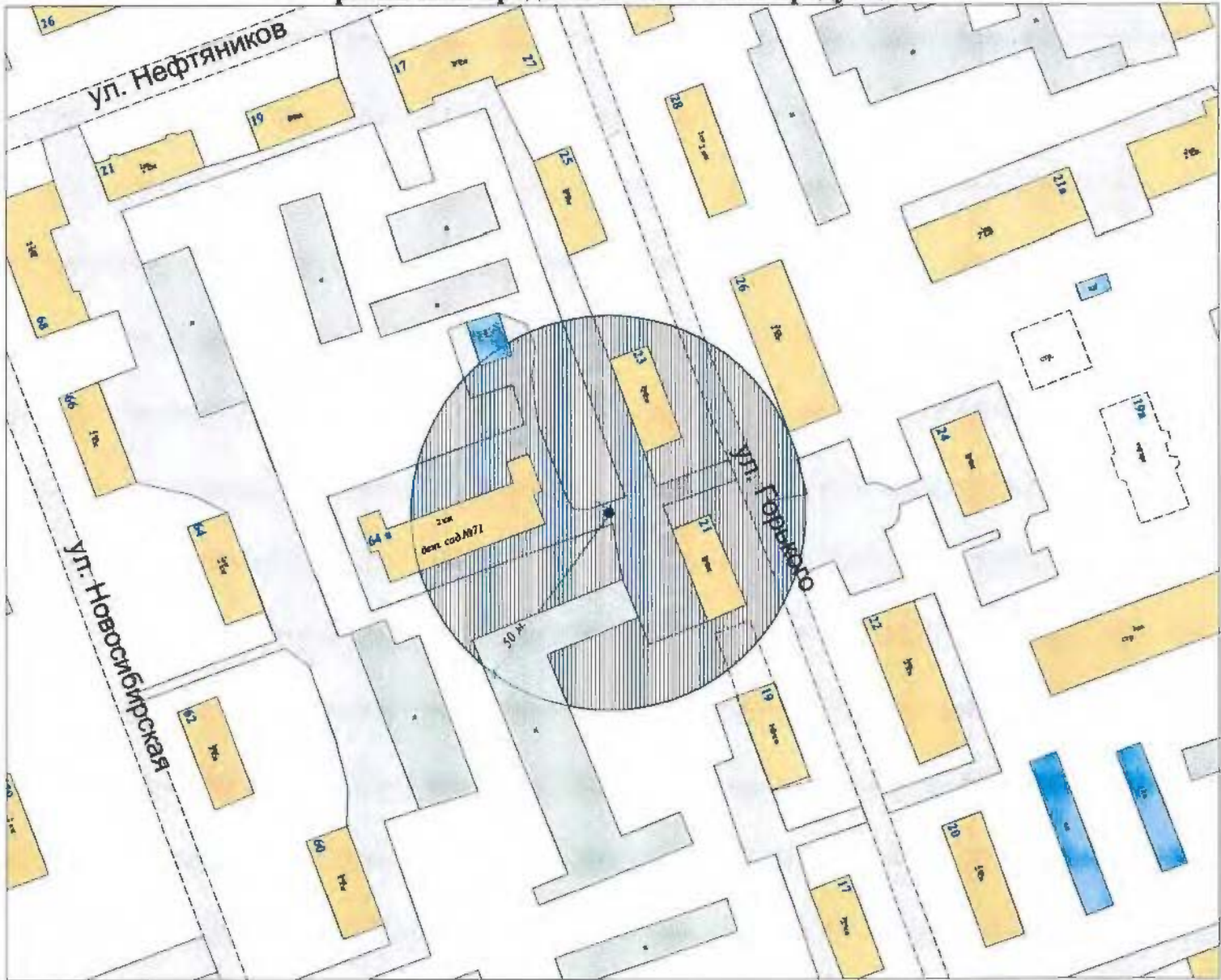





Схема разработана МКУ "ИнфоЦентрГрад" совместно с управлением потребительского рынка администрации города на основе имеющегося картографического материала.

МДОАУ "ДСКВ № 71 "Лучик" г. Орска"
ул. Новосибирская, 64А

Условные обозначения	
	Направление пешеходной доступности и её расстояние
	Радиус 30 и 50 метровых зон
	Торговый объект
	Расстояние до границ прилегающих территорий к объектам, на которых не допускается розничная продажа алкогольной продукции
	Тротуары на улицах и пешеходные дорожки

**Схема
границ прилегающих к некоторым организациям
и (или) объектам территорий, на которых не допускается
розничная продажа алкогольной продукции**

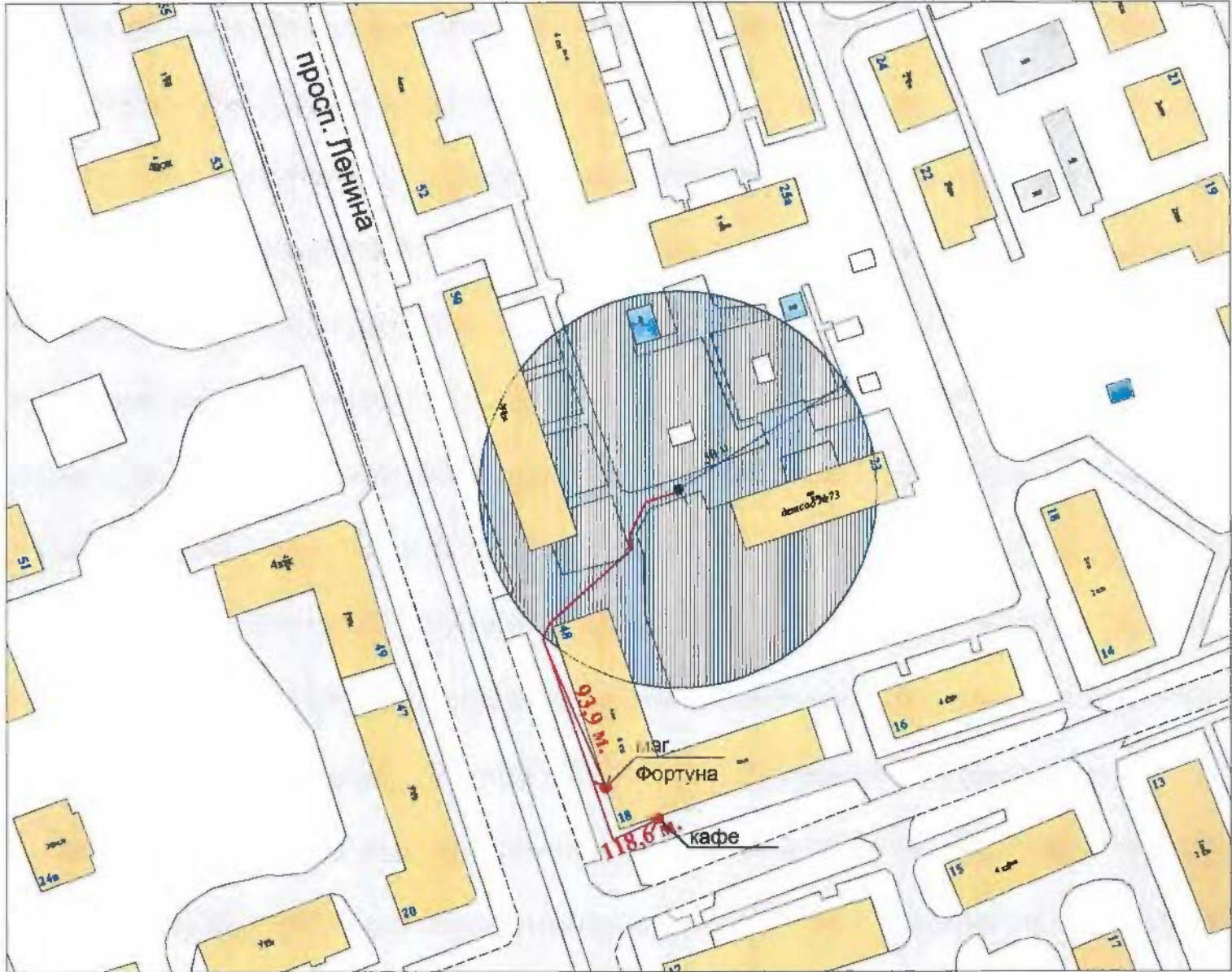




Схема разработана МКУ "ИнфоЦентрГрад" совместно с управлением потребительского рынка администрации города на основе имеющегося картографического материала.

МДОАУ "ДСКВ № 71 "Лучик" г. Орска"
пр. Ленина, 50А

Условные обозначения	
— м.	Направление пешеходной доступности и её расстояние
	Радиус 30 и 50 метровых зон
— маг.	Торговый объект
— м.	Расстояние до границ прилегающих территорий к объектам, на которых не допускается розничная продажа алкогольной продукции
	Тротуары на улицах и пешеходные дорожки

**Схема
границ прилегающих к некоторым организациям
и (или) объектам территорий, на которых не допускается
розничная продажа алкогольной продукции**

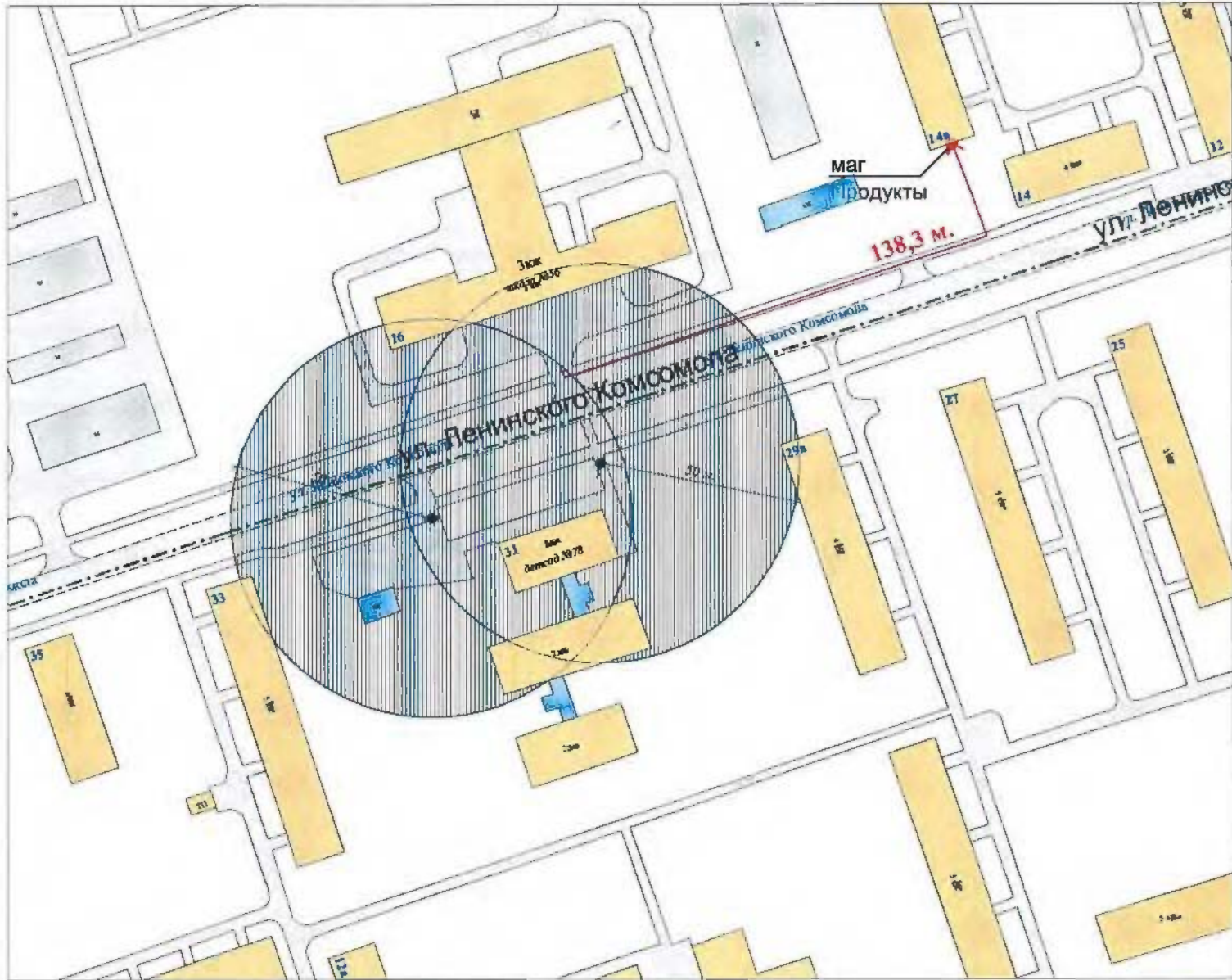





Схема разработана МКУ "ИнфоЦентрГрад" совместно с управлением потребительского рынка администрации города на основе имеющегося картографического материала.

МДОАУ "Детский сад № 78 "Пчелка" г. Орска"
ул. Ленинского Комсомола, 31



Условные обозначения	
	Направление пешеходной доступности и её расстояние
	Радиус 30 и 50 метровых зон
	Торговый объект
	Расстояние до границ прилегающих территорий к объектам, на которых не допускается розничная продажа алкогольной продукции
	Тротуары на улицах и пешеходные дорожки

**Схема
границ прилегающих к некоторым организациям
и (или) объектам территорий, на которых не допускается
розничная продажа алкогольной продукции**



Схема разработана МКУ "ИнфоЦентрГрад" совместно с управлением потребительского рынка администрации города на основе имеющегося картографического материала.

МДОАУ "Детский сад № 79 "Анстёнок" г. Орска"
ул. Кондукторская, 55

Условные обозначения	
м. —	Направление пешеходной доступности и её расстояние
	Радиус 30 и 50 метровых зон
маг. ●—	Торговый объект
м. —	Расстояние до границ прилегающих территорий к объектам, на которых не допускается розничная продажа алкогольной продукции
	Тротуары на улицах и пешеходные дорожки

**Схема
границ прилегающих к некоторым организациям
и (или) объектам территорий, на которых не допускается
розничная продажа алкогольной продукции**

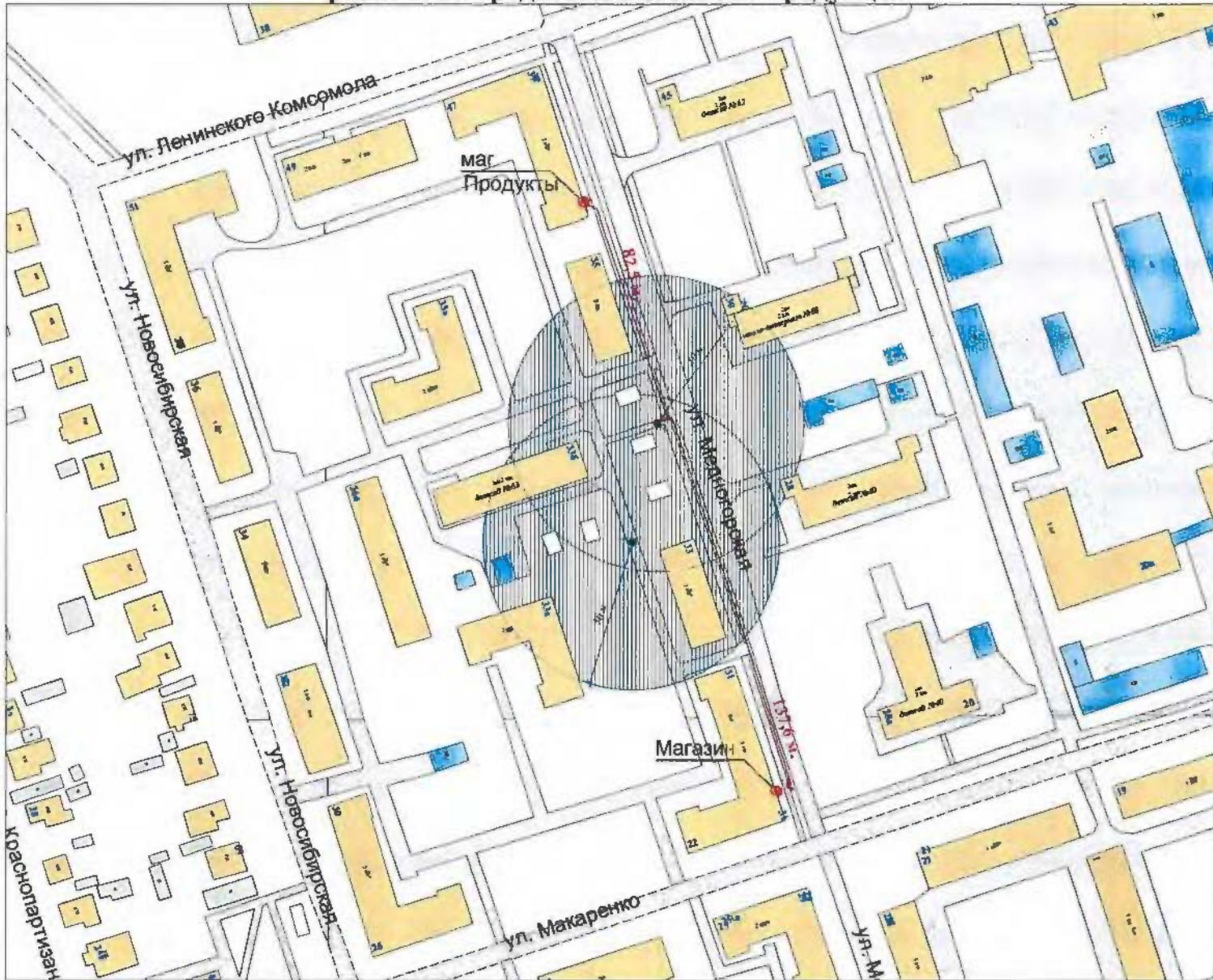


Схема разработана МКУ "ИнфоЦентрГрад" совместно с управлением потребительского рынка администрации города на основе имеющегося картографического материала.

МДОАУ "Детский сад № 83 "Искорка" г. Орска"
ул. Медногорская, 33Б

Условные обозначения	
м. —	Направление пешеходной доступности и её расстояние
	Радиус 30 и 50 метровых зон
маг. ●	Торговый объект
м. —	Расстояние до границ прилегающих территорий к объектам, на которых не допускается розничная продажа алкогольной продукции
	Тротуары на улицах и пешеходные дорожки

**Схема
границ прилегающих к некоторым организациям
и (или) объектам территорий, на которых не допускается
розничная продажа алкогольной продукции**

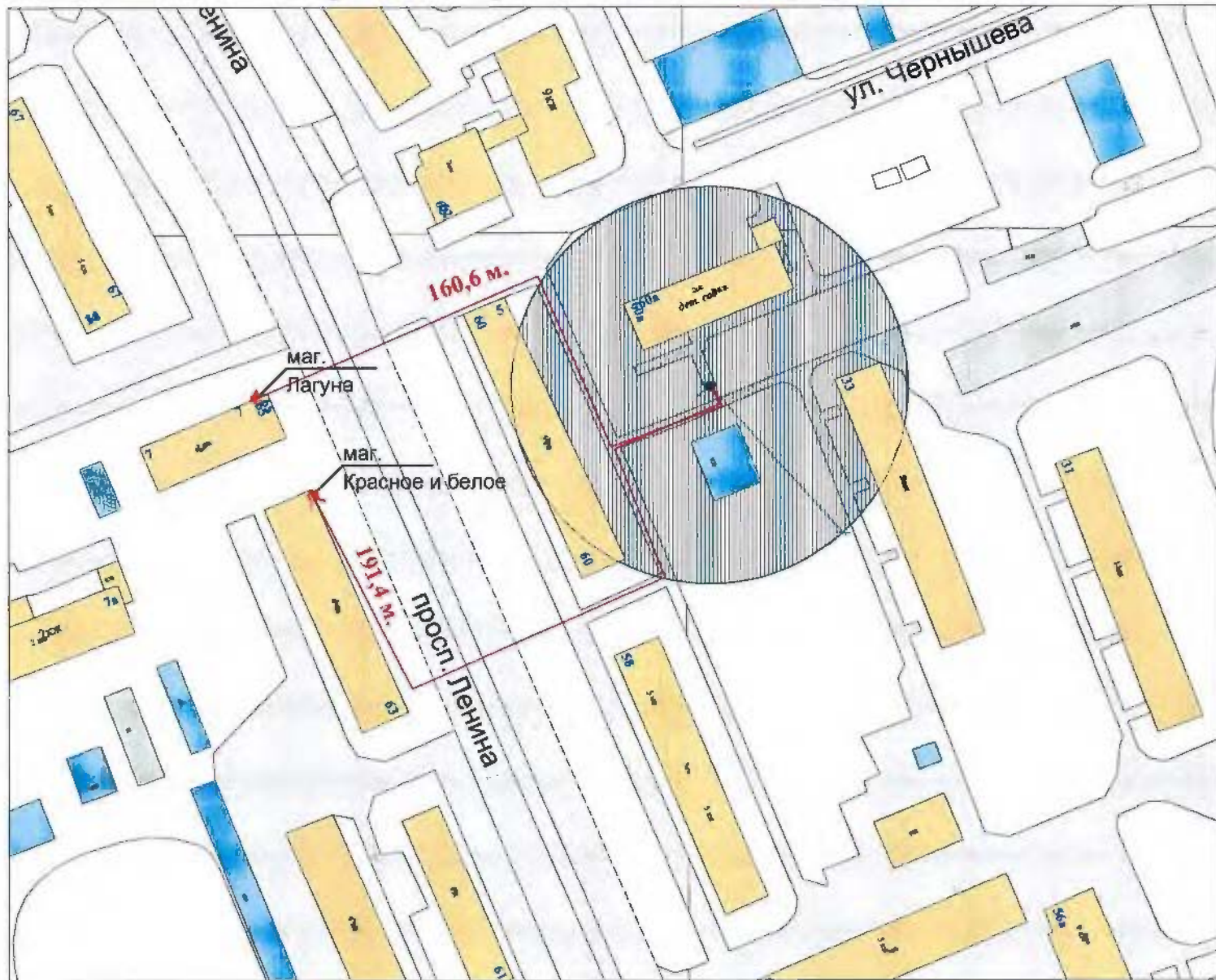







Схема разработана МКУ "ИнфоЦентрГрад" совместно с управлением потребительского рынка администрации города на основе имеющегося картографического материала.

МДОАУ "Детский сад № 83 "Искорка" г. Орск"
пр. Ленина, 60А

Условные обозначения	
	Направление пешеходной доступности и её расстояние
	Радиус 30 и 50 метровых зон
	Торговый объект
	Расстояние до границ прилегающих территорий к объектам, на которых не допускается розничная продажа алкогольной продукции
	Тротуары на улицах и пешеходные дорожки

**Схема
границ прилегающих к некоторым организациям
и (или) объектам территорий, на которых не допускается
розничная продажа алкогольной продукции**

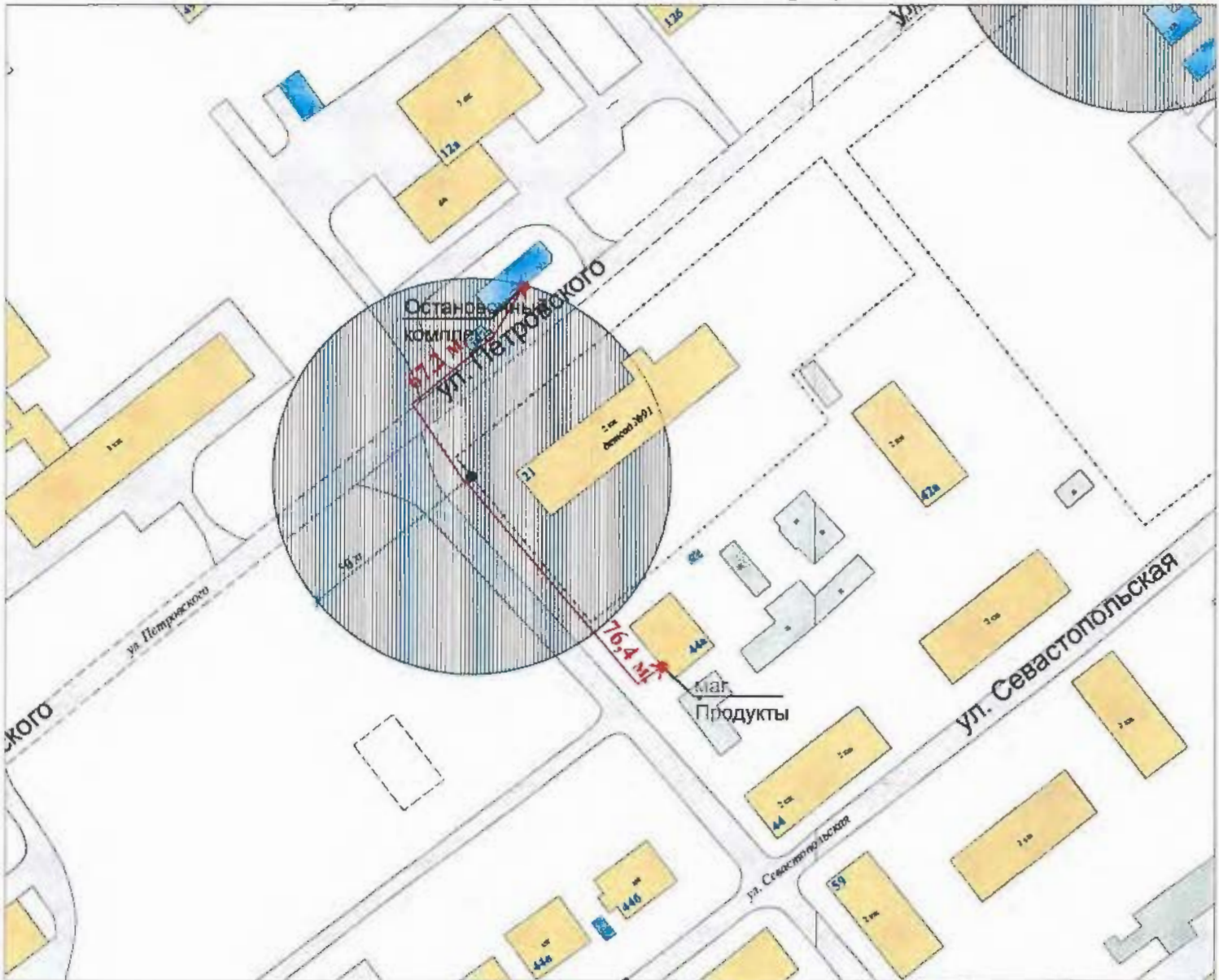







Схема разработана МКУ "ИнфоЦентрГрад" совместно с управлением потребительского рынка администрации города на основе имеющегося картографического материала.

МДОАУ "Детский сад № 91 "Росника г. Орска"
ул. Петровского, 21

Условные обозначения	
	Направление пешеходной доступности и её расстояние
	Радиус 30 и 50 метровых зон
	Торговый объект
	Расстояние до границ прилегающих территорий к объектам, на которых не допускается розничная продажа алкогольной продукции
	Тротуары на улицах и пешеходные дорожки

**Схема
границ прилегающих к некоторым организациям
и (или) объектам территорий, на которых не допускается
розничная продажа алкогольной продукции**

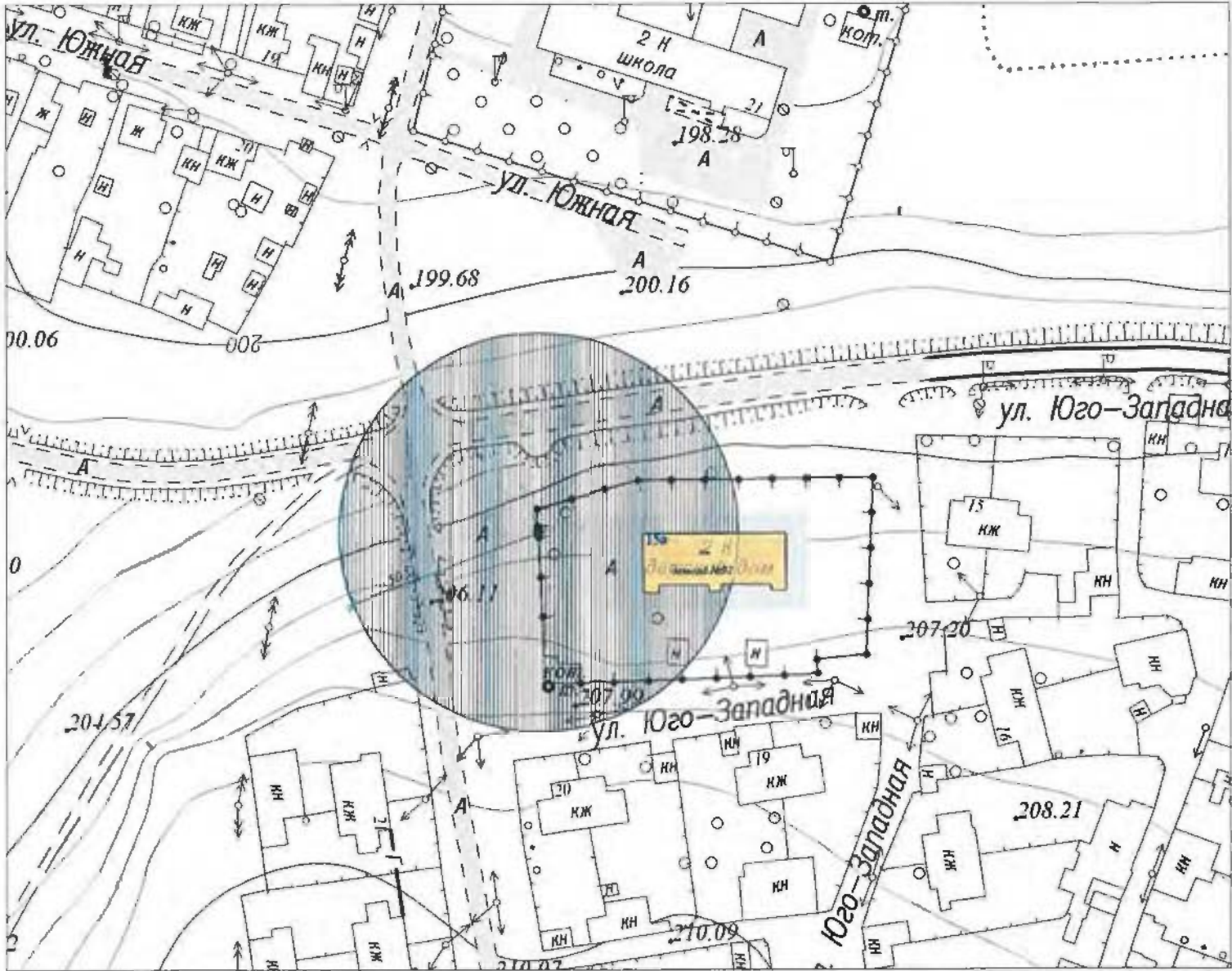




Схема разработана МКУ "ИнфоЦентрГрад" совместно с управлением потребительского рынка администрации города на основе имеющегося картографического материала.

МДОАУ "Детский сад № 92 г. Орска"
п. Джанаталап, ул. Юго-Западная, 15А

Условные обозначения	
м.	Направление пешеходной доступности и её расстояние
	Радиус 30 и 50 метровых зон
маг.	Торговый объект
м.	Расстояние до границ прилегающих территорий к объектам, на которых не допускается розничная продажа алкогольной продукции
	Тротуары на улицах и пешеходные дорожки

**Схема
границ прилегающих к некоторым организациям
и (или) объектам территорий, на которых не допускается
розничная продажа алкогольной продукции**

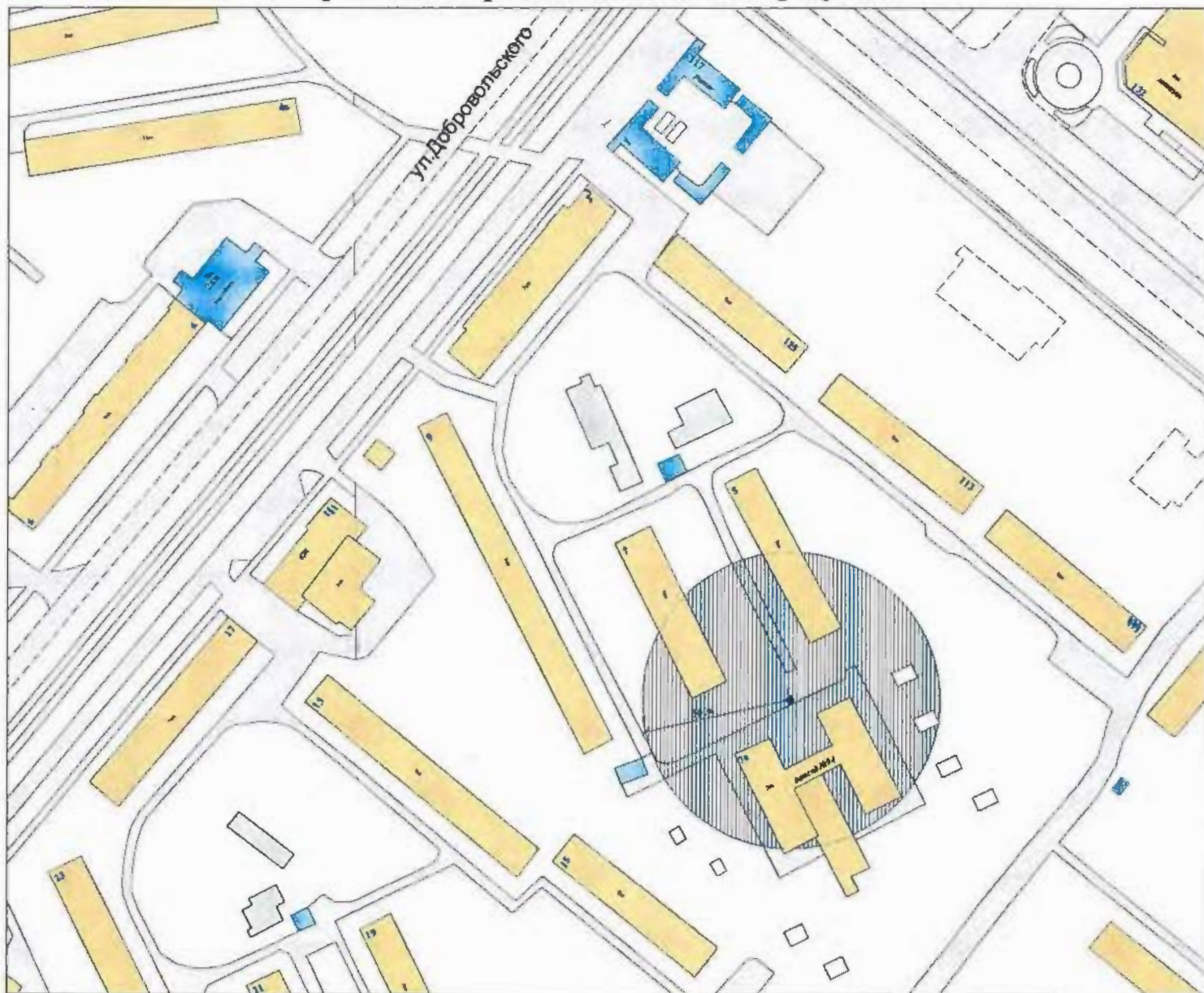






Схема разработана МКУ "ИнфоЦентрГрад" совместно с управлением потребительского рынка администрации города на основе имеющегося картографического материала.

МДОАУ "ЦРР - Детский сад № 94 "Радуга" г. Орска"
ул. Добровольского, 7А

Условные обозначения	
	Направление пешеходной доступности и её расстояние
	Радиус 30 и 50 метровых зон
	Торговый объект
	Расстояние до границ прилегающих территорий к объектам, на которых не допускается розничная продажа алкогольной продукции
	Тротуары на улицах и пешеходные дорожки

**Схема
границ прилегающих к некоторым организациям
и (или) объектам территорий, на которых не допускается
розничная продажа алкогольной продукции**

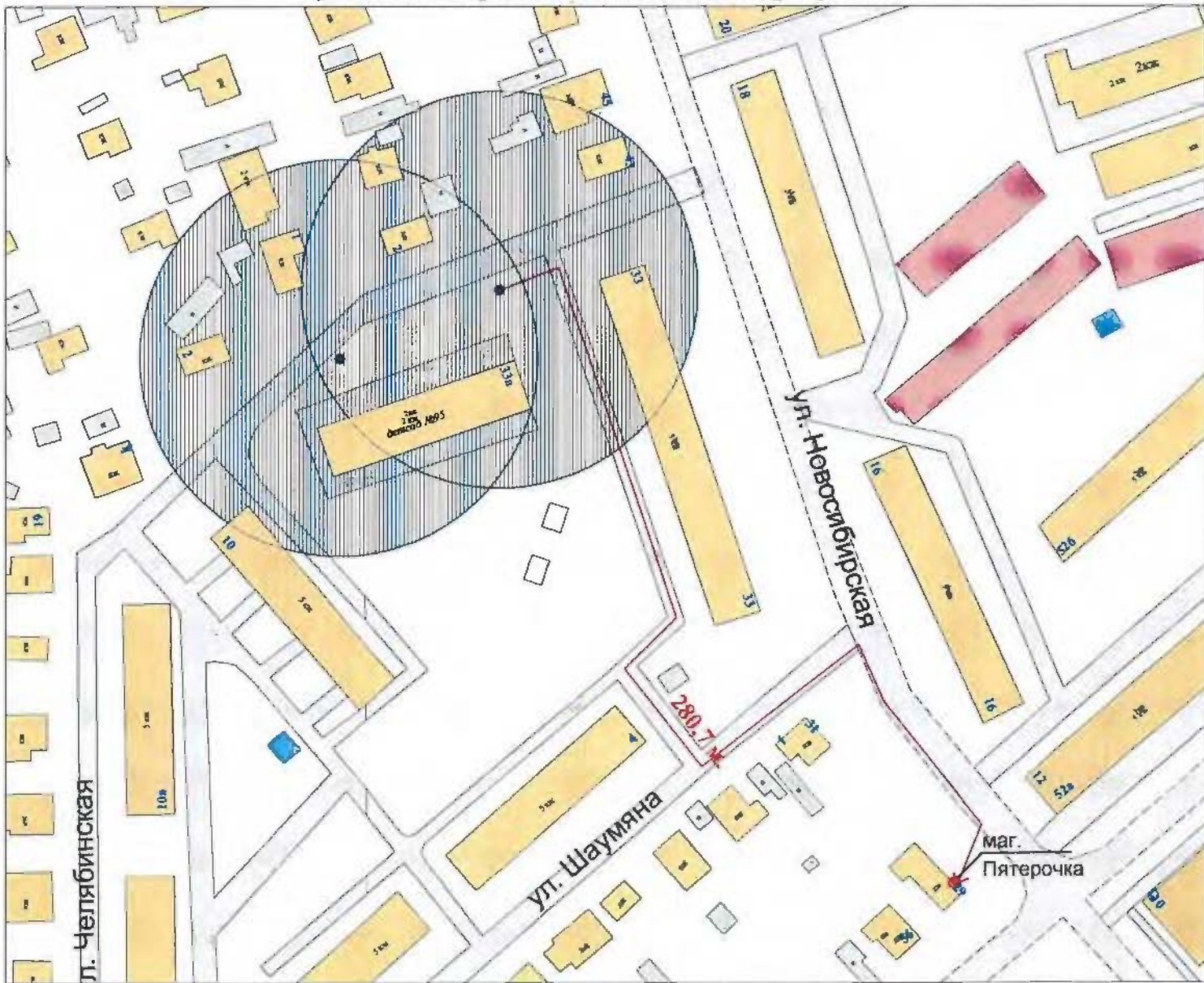


Схема разработана МКУ "ИяфоЦентрГрад" совместно с управлением потребительского рынка администрации города на основе имеющегося картографического материала.

МДОАУ "Детский сад № 95 г. Орска"
ул. Новосибирская, 33А

Условные обозначения	
м.	Направление пешеходной доступности и её расстояние
	Радиус 30 и 50 метровых зон
мвг.	Торговый объект
м.	Расстояние до границ прилегающих территорий к объектам, на которых не допускается розничная продажа алкогольной продукции
	Тротуары на улицах и пешеходные дорожки

**Схема
границ прилегающих к некоторым организациям
и (или) объектам территорий, на которых не допускается
розничная продажа алкогольной продукции**

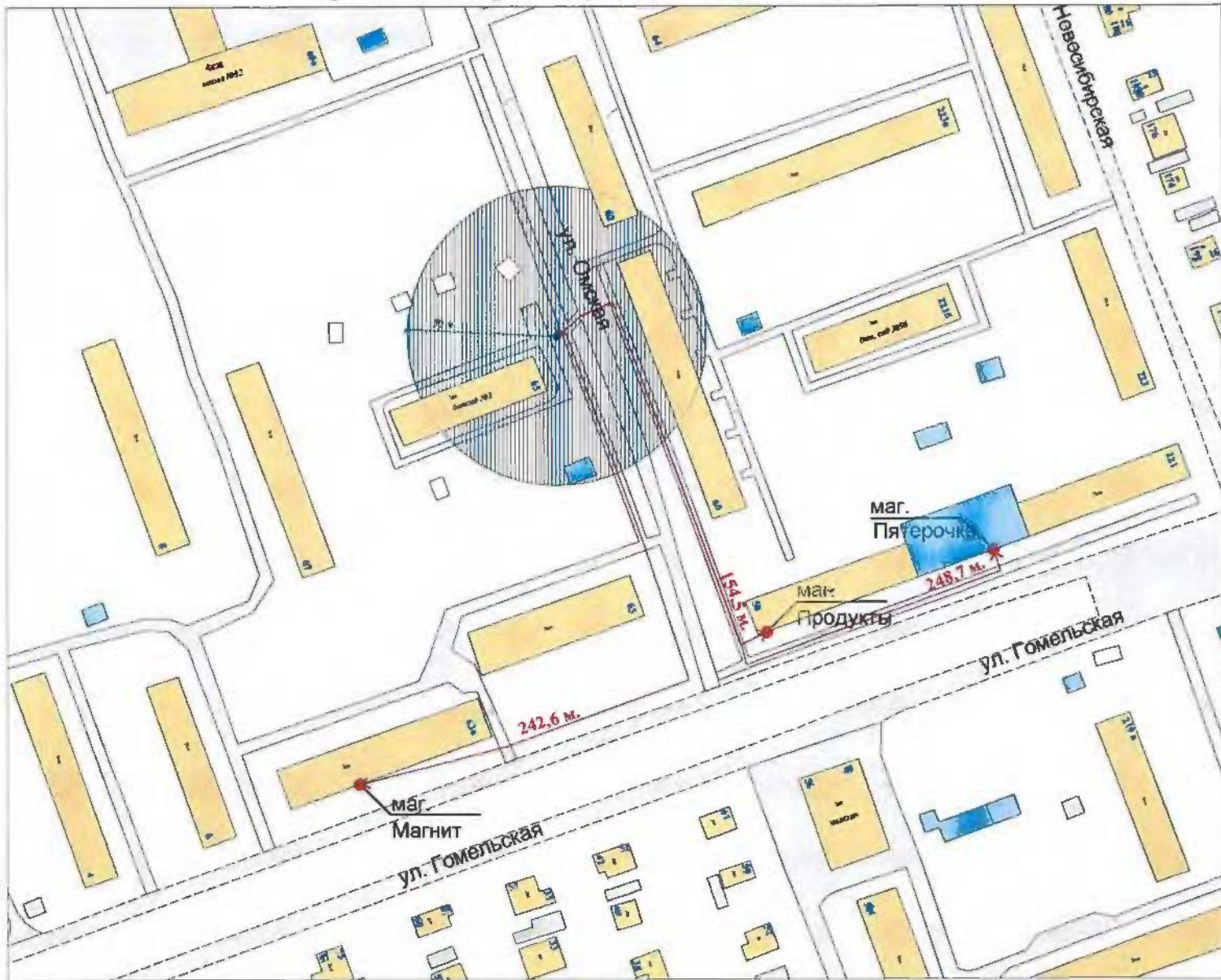






Схема разработана МКУ "ИнфоЦентрГрад" совместно с управлением потребительского рынка администрации города на основе имеющегося картографического материала.

МДОАУ "Детский сад № 96 "Рябинка" г. Орска"
ул. Омская, 65

Условные обозначения	
	Направление пешеходной доступности и её расстояние
	Радиус 30 и 50 метровых зон
	Торговый объект
	Расстояние до границ прилегающих территорий к объектам, на которых не допускается розничная продажа алкогольной продукции
	Тротуары на улицах и пешеходные дорожки

**Схема
границ прилегающих к некоторым организациям
и (или) объектам территорий, на которых не допускается
розничная продажа алкогольной продукции**

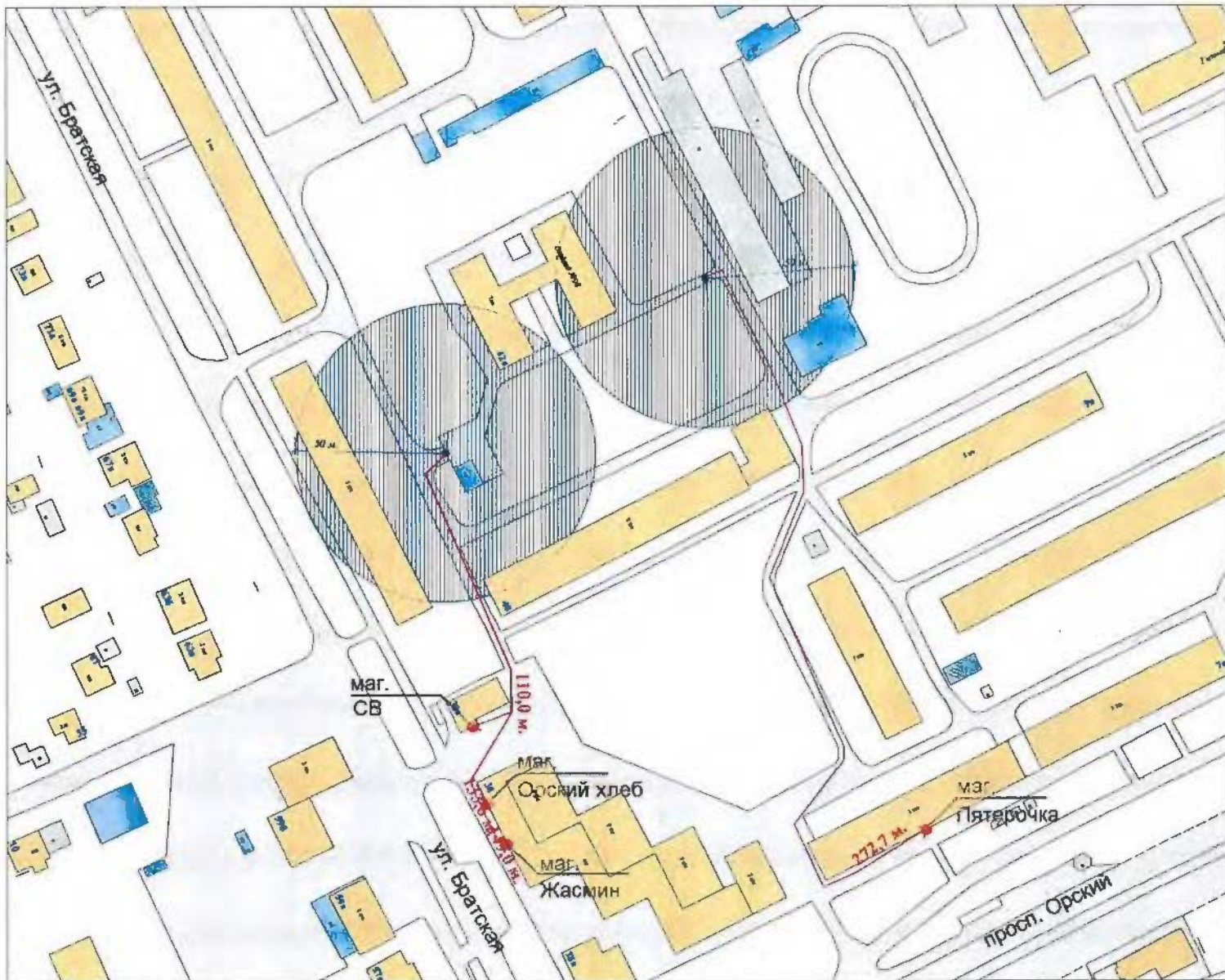


Схема разработана МКУ "ИнфоЦентрГрад" совместно с управлением потребительского рынка администрации города на основе имеющегося картографического материала.

МДОАУ "Детский сад № 98 г. Орск"
ул. Братская, 42А

Условные обозначения	
м.	Направление пешеходной доступности и её расстояние
	Радиус 30 и 50 метровых зон
маг.	Торговый объект
м.	Расстояние до границ прилегающих территорий к объектам, на которых не допускается розничная продажа алкогольной продукции
	Тротуары на улицах и пешеходные дорожки

**Схема
границ прилегающих к некоторым организациям
и (или) объектам территорий, на которых не допускается
розничная продажа алкогольной продукции**

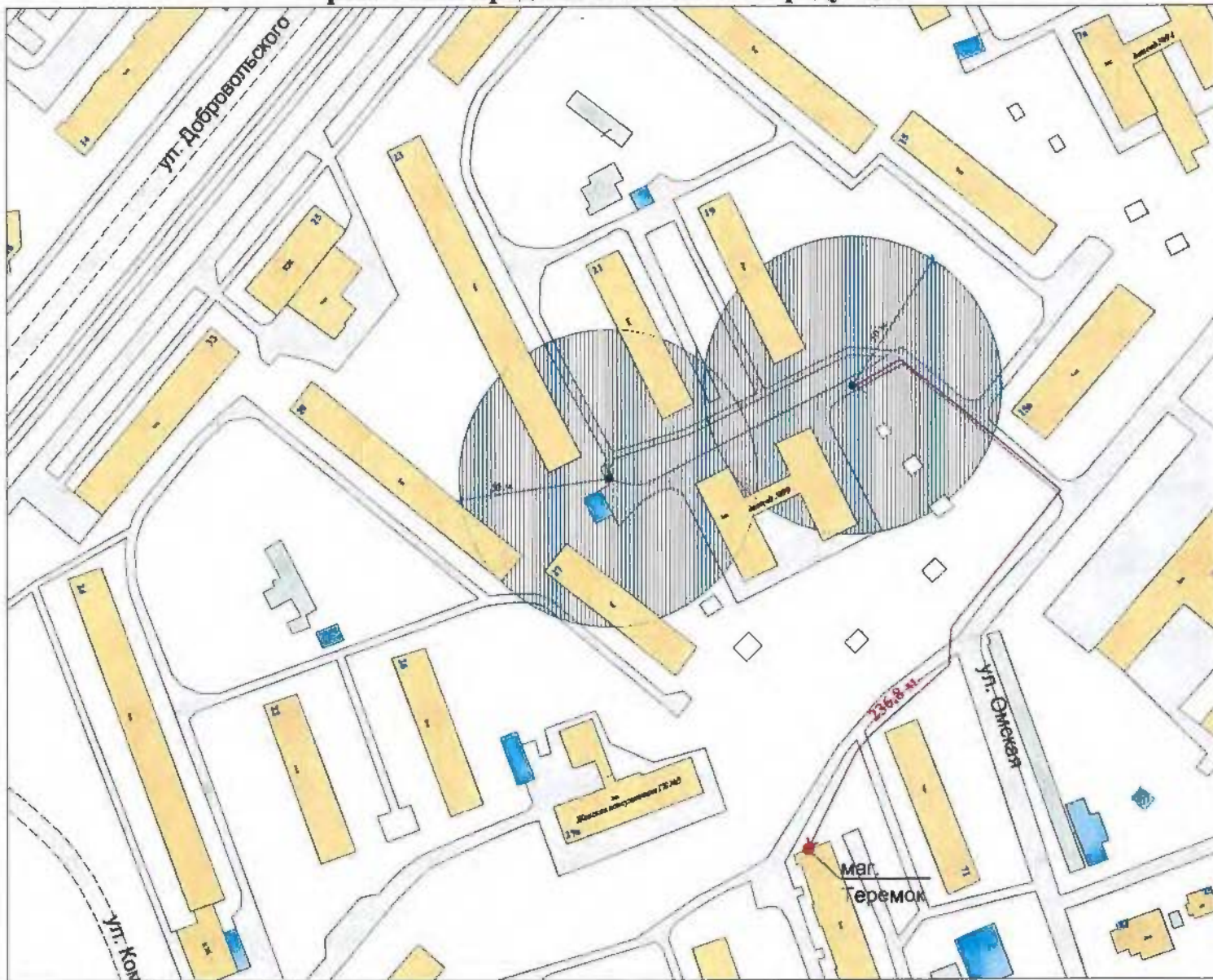








Схема разработана МКУ "ИнфоЦентрГрад" совместно с управлением потребительского рынка администрации города на основе имеющегося картографического материала.

МДОАУ "Детский сад № 99 "Домовенок" г. Орска"
ул. Добровольского, 21А

Условные обозначения	
	Направление пешеходной доступности и её расстояние
	Радиус 30 и 50 метровых зон
	Торговый объект
	Расстояние до границ прилегающих территорий к объектам, на которых не допускается розничная продажа алкогольной продукции
	Тротуары на улицах и пешеходные дорожки



**Схема
границ прилегающих к некоторым организациям
и (или) объектам территорий, на которых не допускается
розничная продажа алкогольной продукции**

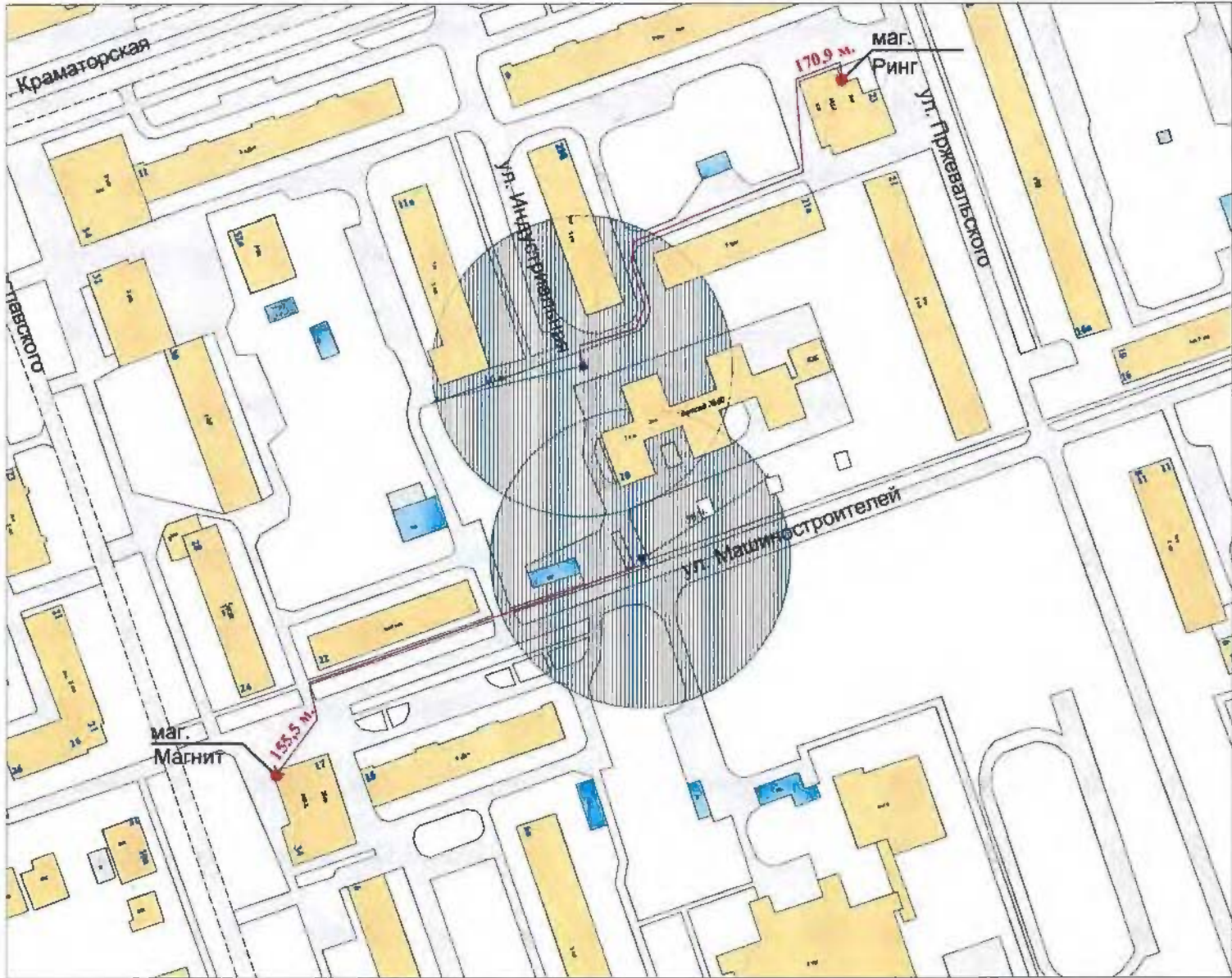


Схема разработана МКУ "ИнфоЦентрГрад" совместно с управлением потребительского рынка администрации города на основе имеющегося картографического материала.

МДОАУ "Детский сад № 99 "Домовенок" г. Орск"
ул. Машиностроителей, 20






Условные обозначения	
м. —→	Направление пешеходной доступности и её расстояние
	Радиус 30 и 50 метровых зон
маг. ●	Торговый объект
м. —	Расстояние до границ прилегающих территорий к объектам, на которых не допускается розничная продажа алкогольной продукции
	Тротуары на улицах и пешеходные дорожки

**Схема
границ прилегающих к некоторым организациям
и (или) объектам территорий, на которых не допускается
розничная продажа алкогольной продукции**



Схема разработана МКУ "ИнфоЦентрГрад" совместно с управлением потребительского рынка администрации города на основе имеющегося картографического материала.

МДОАУ "Детский сад № 102 г. Орск"
ул. Ю.Фучика, 6А

Условные обозначения	
 м.	Направление пешеходной доступности и её расстояние
	Радиус 30 и 50 метровых зон
 маг.	Торговый объект
 м.	Расстояние до границ прилегающих территорий к объектам, на которых не допускается розничная продажа алкогольной продукции
	Тротуары на улицах и пешеходные дорожки

**Схема
границ прилегающих к некоторым организациям
и (или) объектам территорий, на которых не допускается
розничная продажа алкогольной продукции**



Схема разработана МКУ "ИнфоЦентрГрад" совместно с управлением потребительского рынка администрации города на основе имеющегося картографического материала.

МДОАУ "Детский сад №103 "Аленушка" г. Орск"
ул. Ю.Фучика, 11Б

Условные обозначения	
м.	Направление пешеходной доступности и её расстояние
	Радиус 30 и 50 метровых зон
маг.	Торговый объект
м.	Расстояние до границ прилегающих территорий к объектам, на которых не допускается розничная продажа алкогольной продукции
	Тротуары на улицах и пешеходные дорожки

**Схема
границ прилегающих к некоторым организациям
и (или) объектам территорий, на которых не допускается
розничная продажа алкогольной продукции**

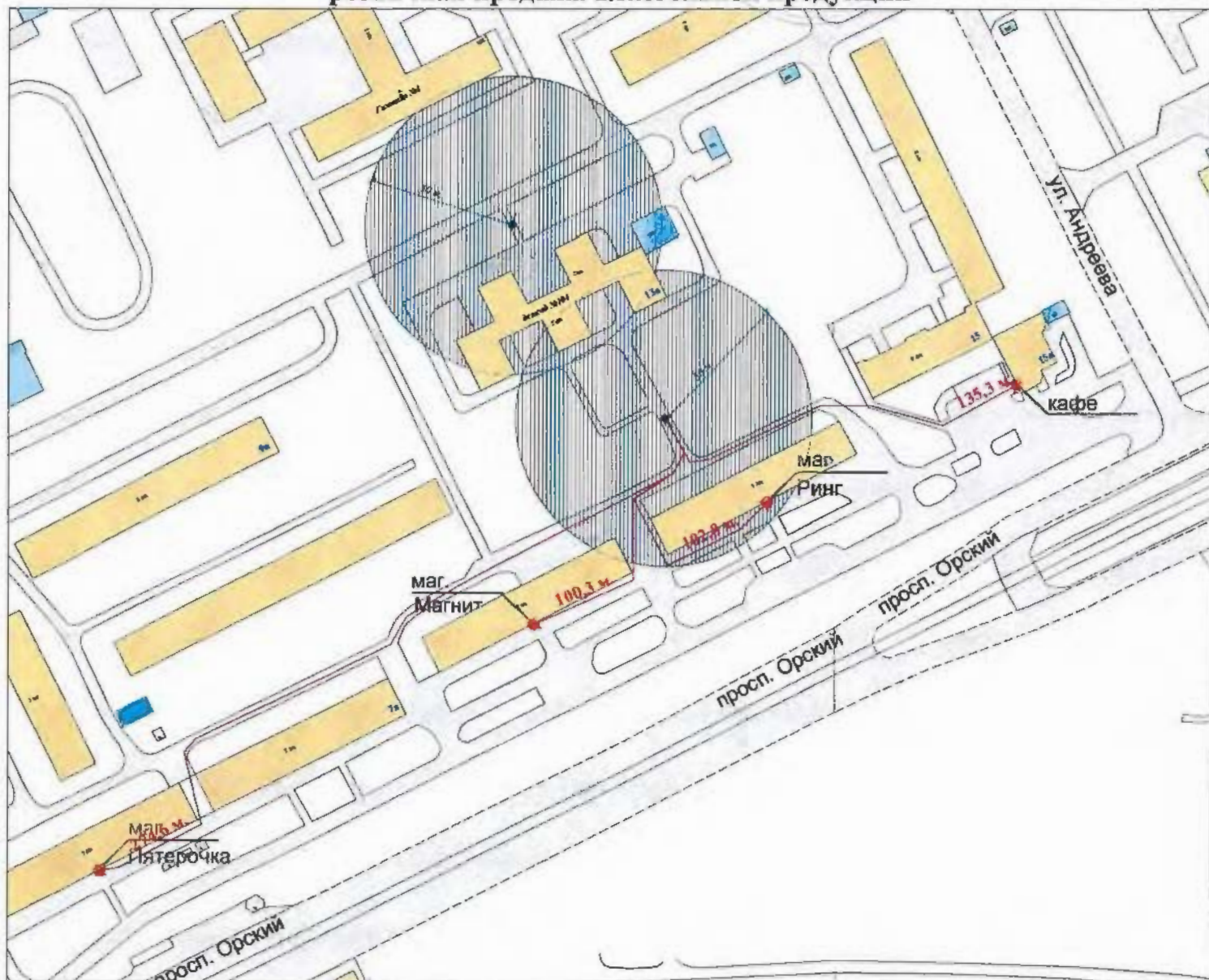


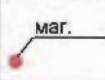
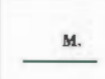



Схема разработана МКУ "ИнфоЦентрГрад" совместно с управлением потребительского рынка администрации города на основе имеющегося картографического материала.

МДОАУ "ЦРР - Детский сад № 104 г. Орска"
пр. Орский, 13А

Условные обозначения	
	Направление пешеходной доступности и её расстояние
	Радиус 30 и 50 метровых зон
	Торговый объект
	Расстояние до границ прилегающих территорий к объектам, на которых не допускается розничная продажа алкогольной продукции
	Тротуары на улицах и пешеходные дорожки

**Схема
границ прилегающих к некоторым организациям
и (или) объектам территорий, на которых не допускается
розничная продажа алкогольной продукции**



Схема разработана МКУ "ИнфоЦентрГрад" совместно с управлением потребительского рынка администрации города на основе имеющегося картографического материала.

МДОАУ "Детский сад №103 "Аленушка" г. Орска"
ул. Ю.Фучика, 11Б






Условные обозначения	
	Направление пешеходной доступности и её расстояние
	Радиус 30 и 50 метровых зон
	Торговый объект
	Расстояние до границ прилегающих территорий к объектам, на которых не допускается розничная продажа алкогольной продукции
	Тротуары на улицах и пешеходные дорожки

Схема
границ прилегающих к некоторым организациям
и (или) объектам территорий, на которых не допускается
розничная продажа алкогольной продукции

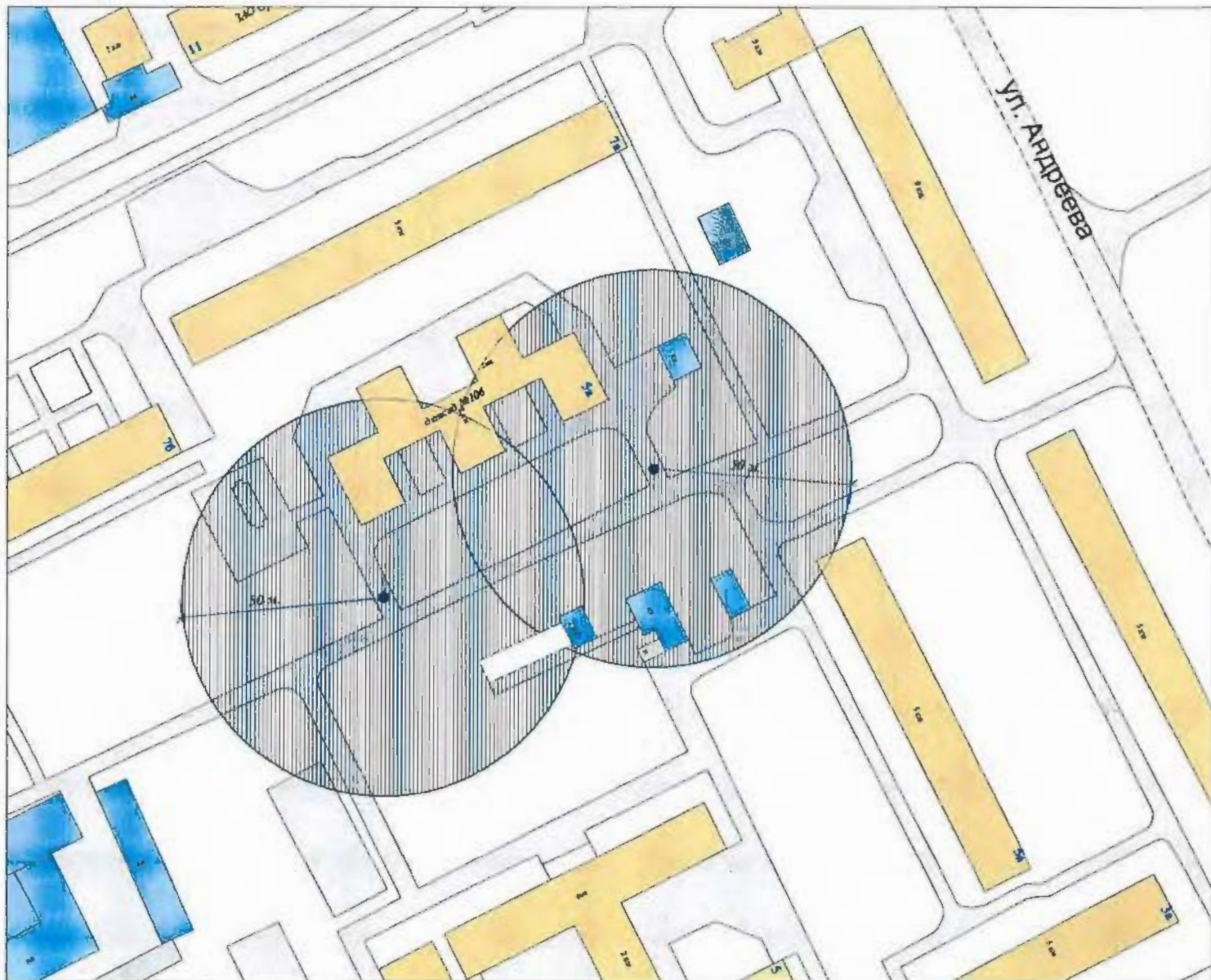


Схема разработана МКУ "ИнфоЦентрГрад"
совместно с управлением потребительского рынка
администрации города на основе имеющегося
картографического материала.

МДОАУ "Детский сад № 106 г. Орска"
ул. Андреева, 5Б






Условные обозначения	
 м.	Направление пешеходной доступности и её расстояние
	Радиус 30 и 50 метровых зон
 маг.	Торговый объект
 м.	Расстояние до границ прилегающих территорий к объектам, на которых не допускается розничная продажа алкогольной продукции
	Тротуары на улицах и пешеходные дорожки

Схема
границ прилегающих к некоторым организациям
и (или) объектам территорий, на которых не допускается
розничная продажа алкогольной продукции

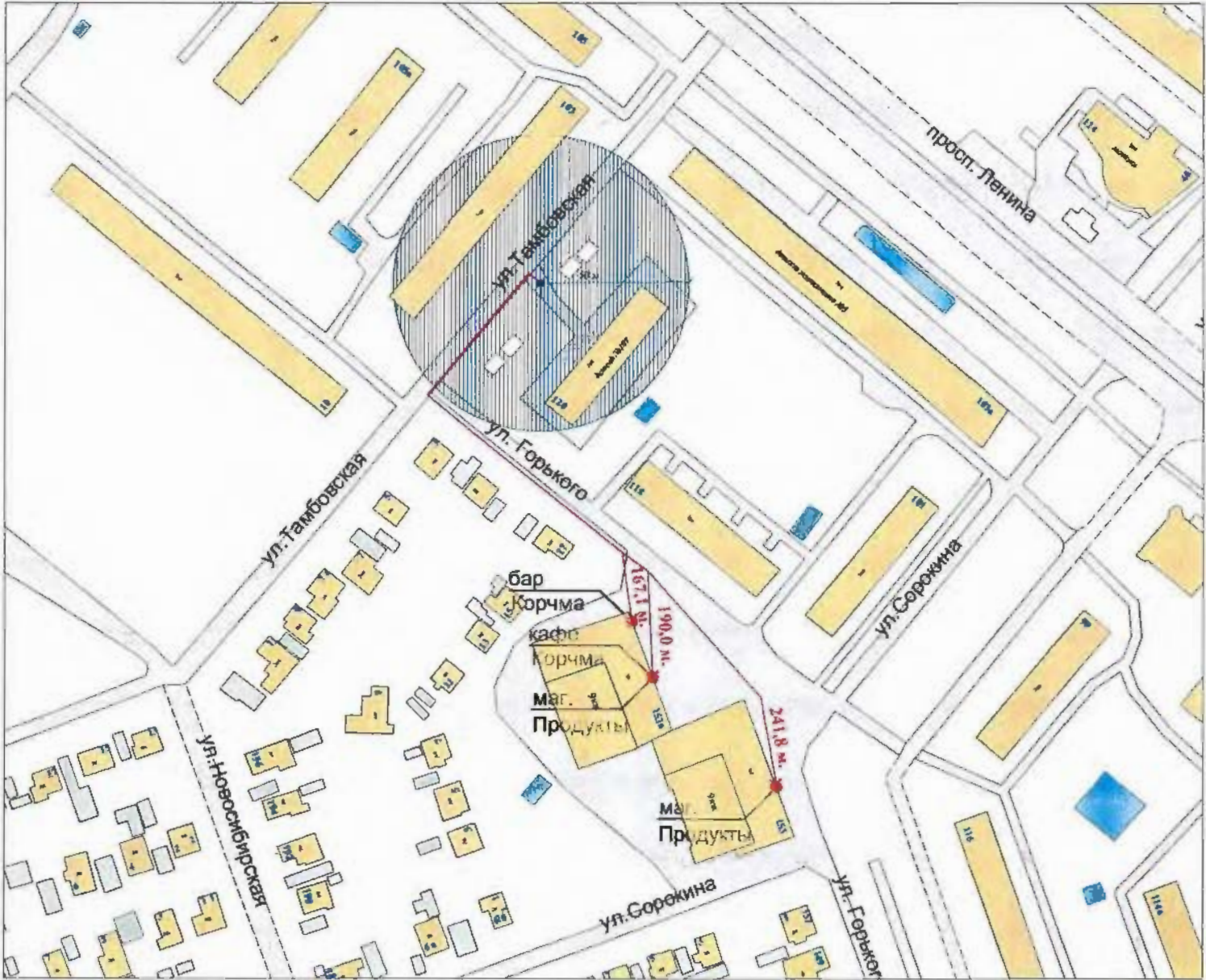







Схема разработана МКУ "ИнфоЦентрГрад" совместно с управлением потребительского рынка администрации города на основе имеющегося картографического материала.

МДОАУ "Детский сад № 107 "Маячок" г. Орска"
ул. Горького, 120

Условные обозначения	
 м.	Направление пешеходной доступности и её расстояние
	Радиус 30 и 50 метровых зон
 маг.	Торговый объект
 м.	Расстояние до границ прилегающих территорий к объектам, на которых не допускается розничная продажа алкогольной продукции
	Тротуары на улицах и пешеходные дорожки

**Схема
границ прилегающих к некоторым организациям
и (или) объектам территорий, на которых не допускается
розничная продажа алкогольной продукции**

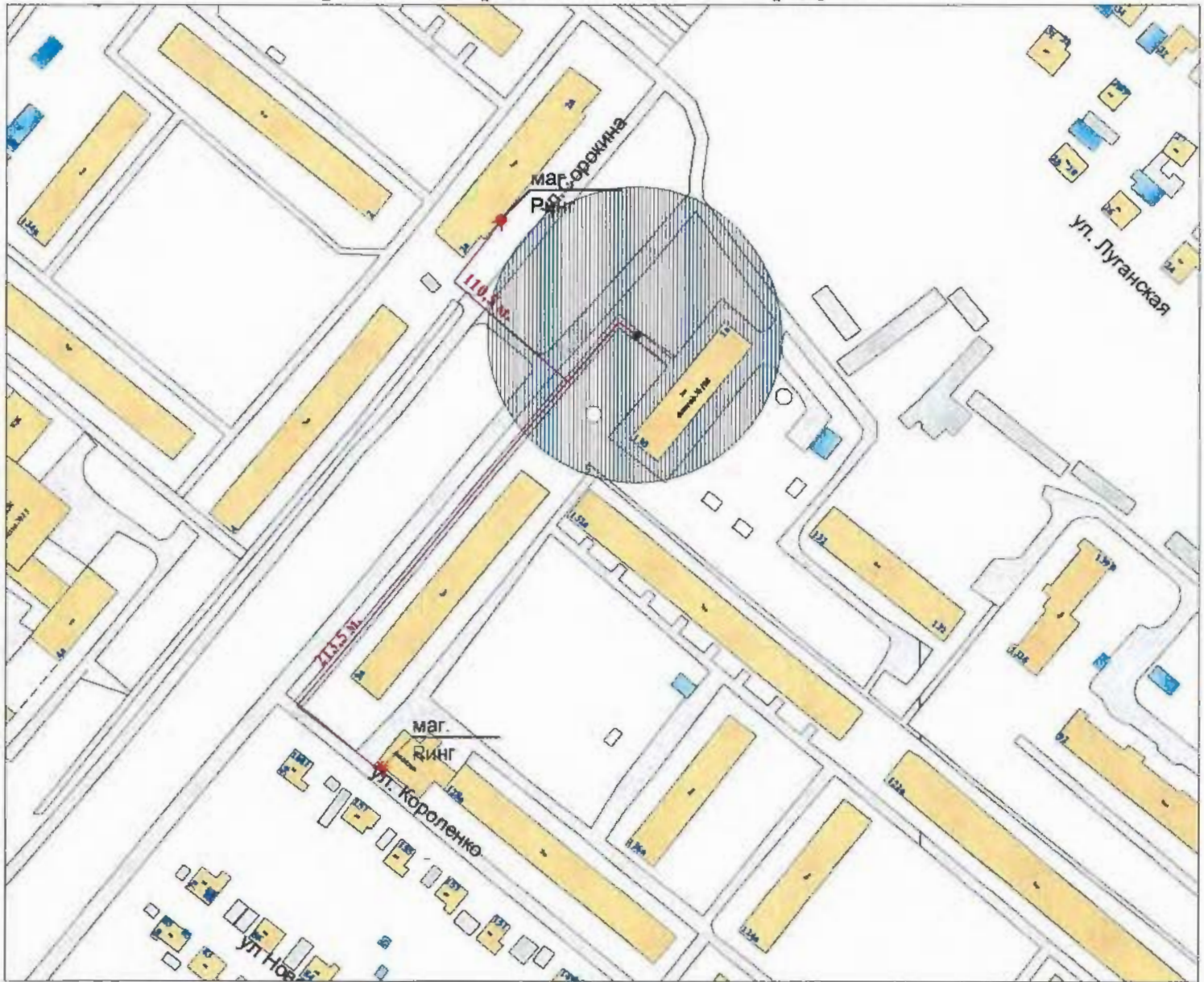







Схема разработана МКУ "ИнфоЦентрГрад" совместно с управлением потребительского рынка администрации города на основе имеющегося картографического материала.

МДОАУ "Детский сад № 108 "Почемучка" г. Орска"
ул. Сорокина, 1А

Условные обозначения	
	Направление пешеходной доступности и её расстояние
	Радиус 30 и 50 метровых зон
	Торговый объект
	Расстояние до границ прилегающих территорий к объектам, на которых не допускается розничная продажа алкогольной продукции
	Тротуары на улицах и пешеходные дорожки

**Схема
границ прилегающих к некоторым организациям
и (или) объектам территорий, на которых не допускается
розничная продажа алкогольной продукции**

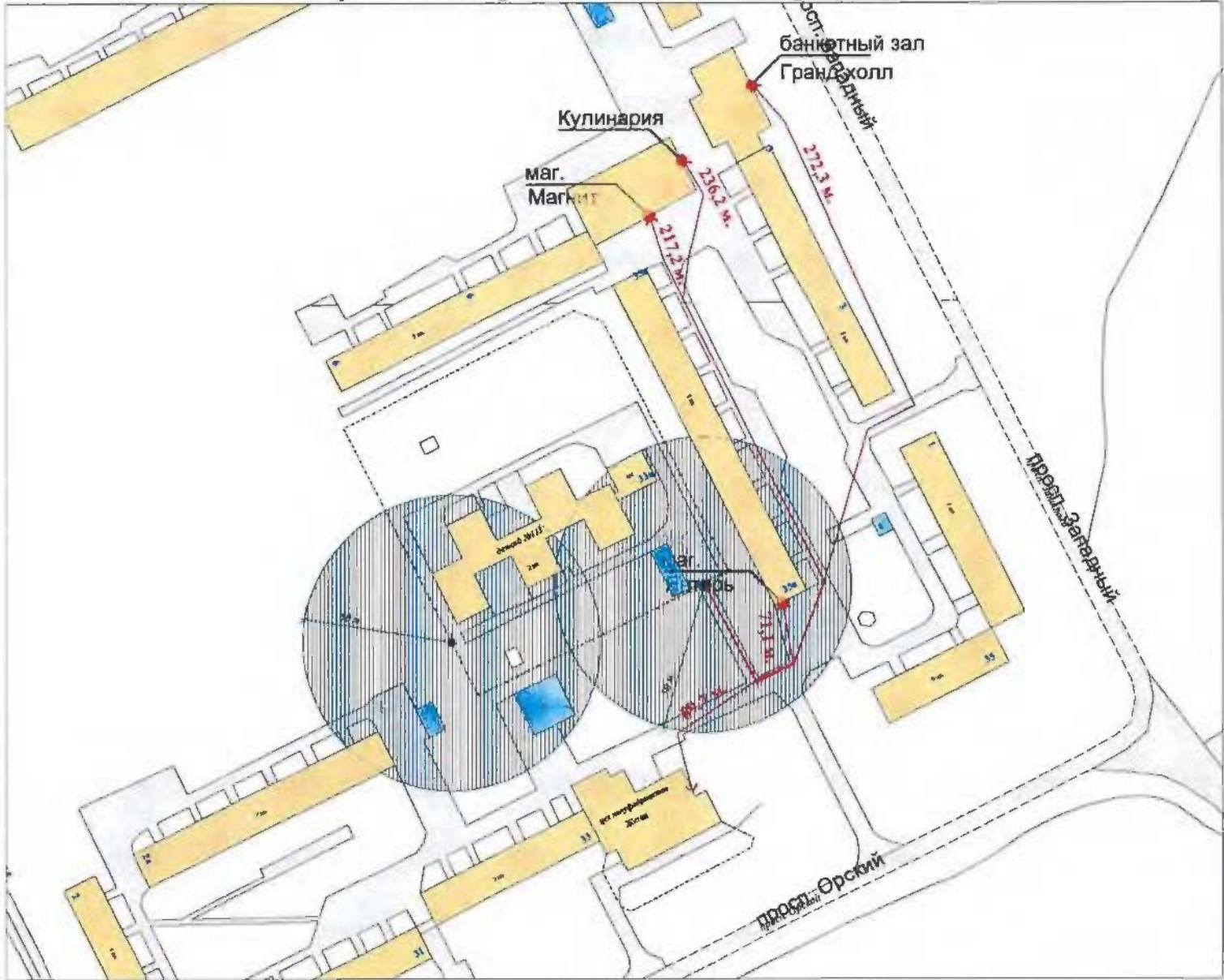







Схема разработана МКУ "ИнфоЦентрГрад" совместно с управлением потребительского рынка администрации города на основе имеющегося картографического материала.

МДОАУ "ЦРР- Детский сад № 113 г. Орска"
пр.Орский, 33А

Условные обозначения	
	Направление пешеходной доступности и её расстояние
	Радиус 30 и 50 метровых зон
	Торговый объект
	Расстояние до границ прилегающих территорий к объектам, на которых не допускается розничная продажа алкогольной продукции
	Тротуары на улицах и пешеходные дорожки

**Схема
границ прилегающих к некоторым организациям
и (или) объектам территорий, на которых не допускается
розничная продажа алкогольной продукции**

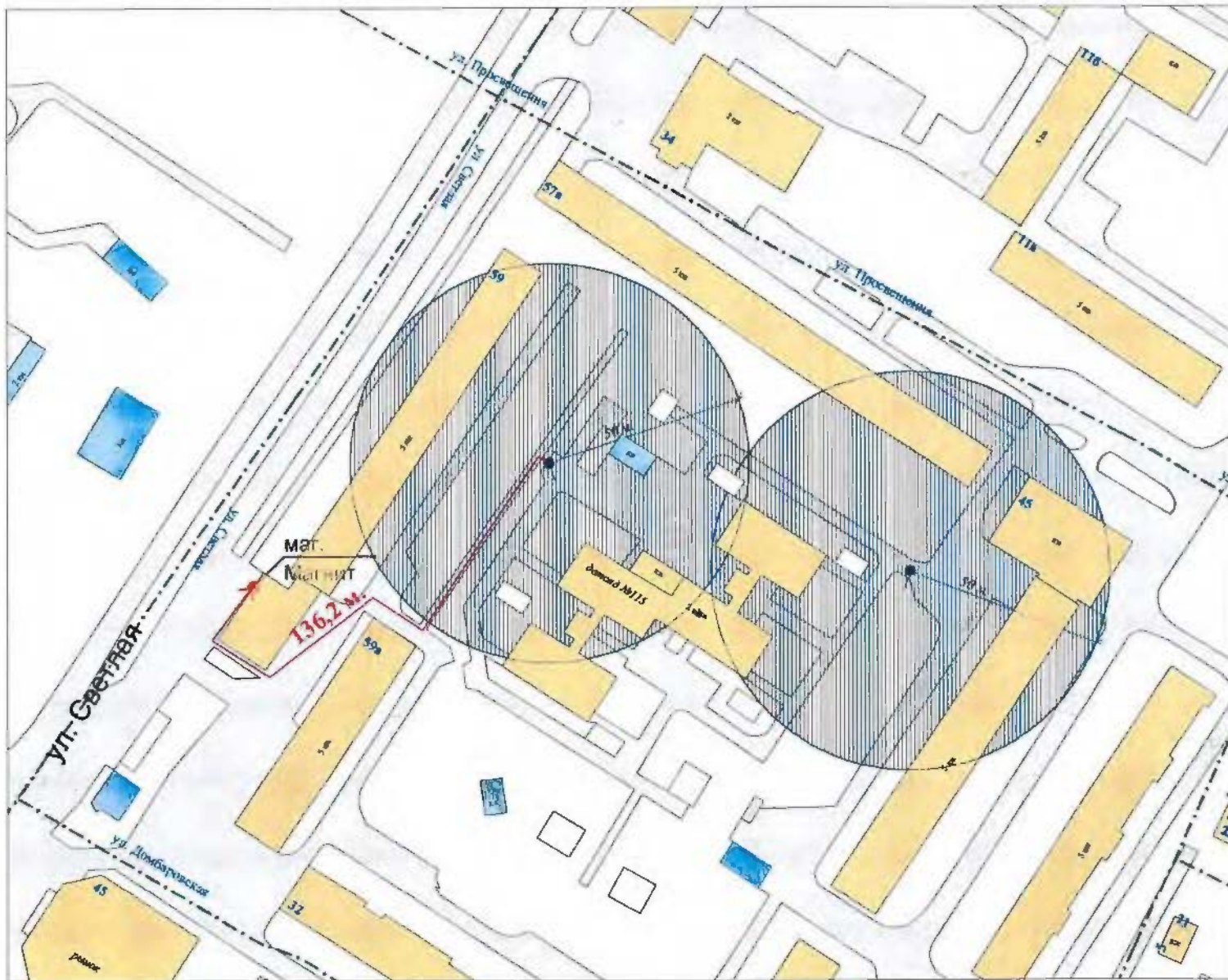







Схема разработана МКУ "ИнфоЦентрГрад" совместно с управлением потребительского рынка администрации города на основе имеющегося картографического материала.

МДОАУ "Детский сад № 115 г. Орска"
ул. Просвещения, 59А

Условные обозначения	
	Направление пешеходной доступности и её расстояние
	Радиус 30 и 50 метровых зон
	Торговый объект
	Расстояние до границ прилегающих территорий к объектам, на которых не допускается розничная продажа алкогольной продукции
	Тротуары на улицах и пешеходные дорожки

**Схема границ прилегающих к некоторым организациям
и (или) объектам территорий, на которых не допускается
розничная продажа алкогольной продукции**

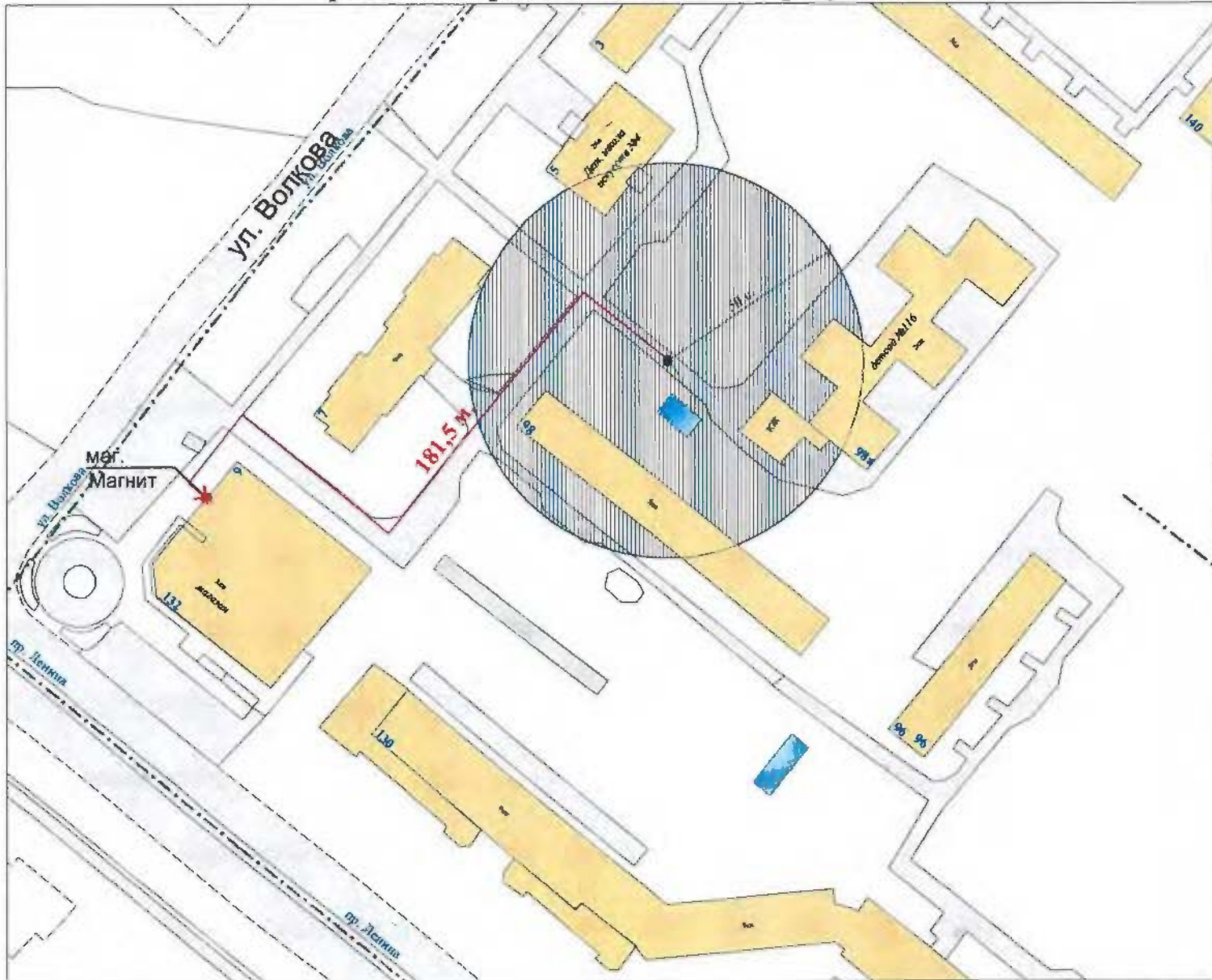







Схема разработана МКУ "ИнфоЦентрГрад" совместно с управлением потребительского рынка администрации города на основе имеющегося картографического материала.

МДОАУ "ЦРР- Детский сад № 116 г. Орска"
ул. Новомосковская, 98А

Условные обозначения	
	Направление пешеходной доступности и её расстояние
	Радиус 30 и 50 метровых зон
	Торговый объект
	Расстояние до границ прилегающих территорий к объектам, на которых не допускается розничная продажа алкогольной продукции
	Тротуары на улицах и пешеходные дорожки

**Схема
границ прилегающих к некоторым организациям
и (или) объектам территорий, на которых не допускается
розничная продажа алкогольной продукции**

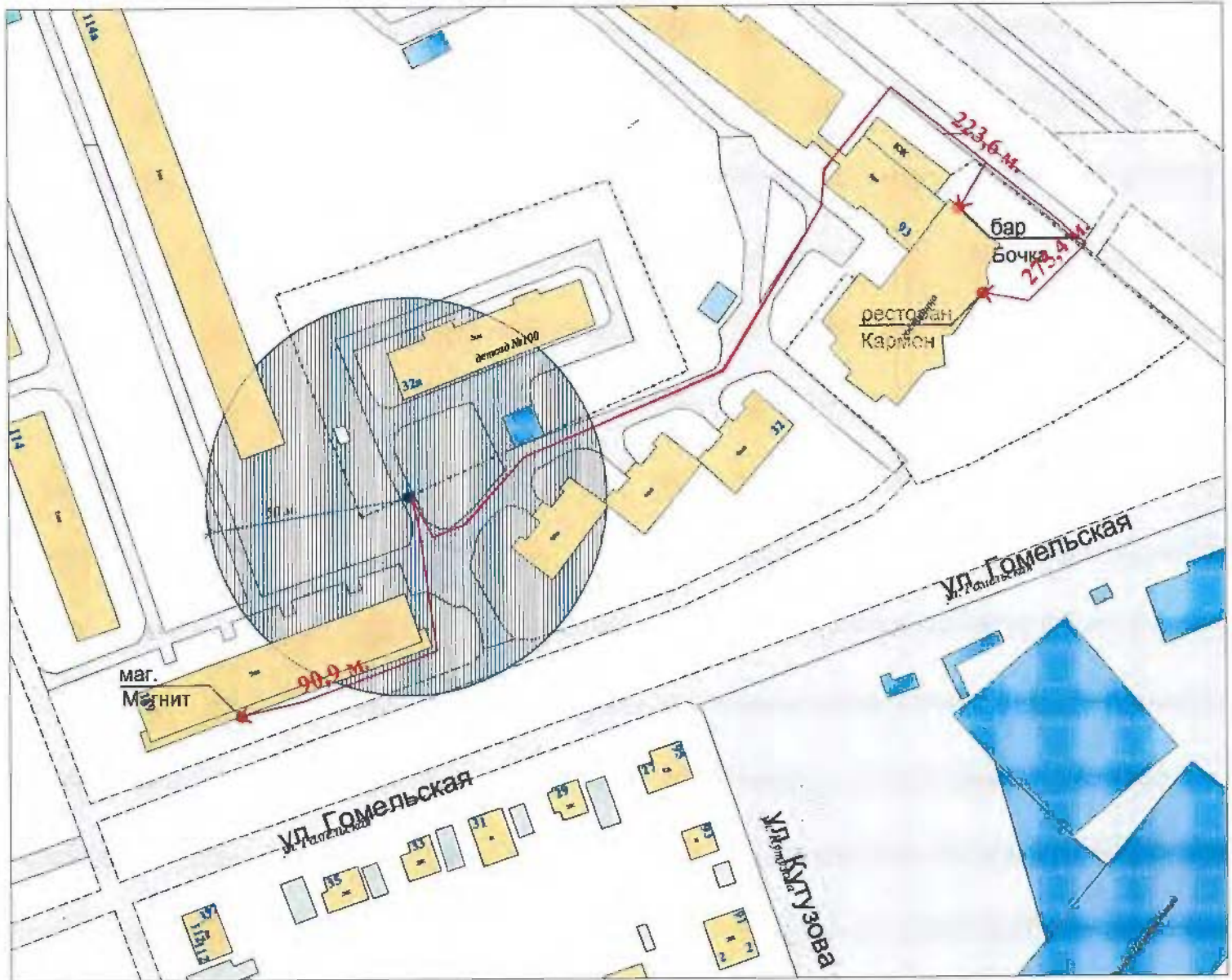




Схема разработана МКУ "ИнфоЦентрГрад" совместно с управлением потребительского рынка администрации города на основе имеющегося картографического материала.

МДОАУ "ЦРР- Детский сад № 116 г. Орска"
ул. Гомельская, 32А

Условные обозначения	
м. —	Направление пешеходной доступности и её расстояние
	Радиус 30 и 50 метровых зон
маг. ●	Торговый объект
м. —	Расстояние до границ прилегающих территорий к объектам, на которых не допускается розничная продажа алкогольной продукции
	Тротуары на улицах и пешеходные дорожки

**Схема
границ прилегающих к некоторым организациям
и (или) объектам территорий, на которых не допускается
розничная продажа алкогольной продукции**

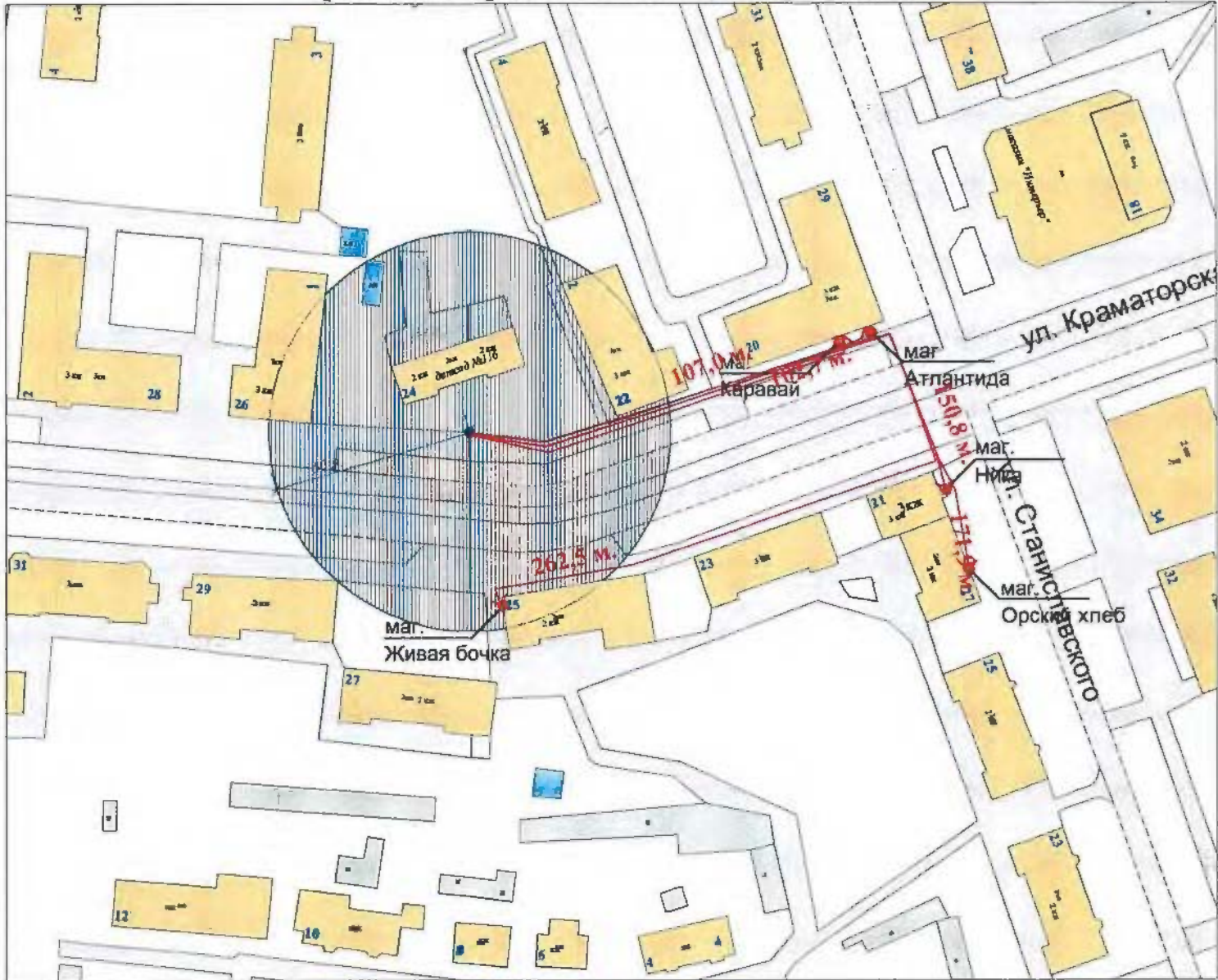


Схема разработана МКУ "ИнфоЦентрГрад" совместно с управлением потребительского рынка администрации города на основе имеющегося картографического материала.

МДОАУ "ЦРР- Детский сад № 116 г. Орска"
ул. Краматорская, 24

Условные обозначения	
м.	Направление пешеходной доступности и её расстояние
	Радиус 30 и 50 метровых зон
маг.	Торговый объект
м.	Расстояние до границ прилегающих территорий к объектам, на которых не допускается розничная продажа алкогольной продукции
	Тротуары на улицах и пешеходные дорожки



**Схема
границ прилегающих к некоторым организациям
и (или) объектам территорий, на которых не допускается
розничная продажа алкогольной продукции**

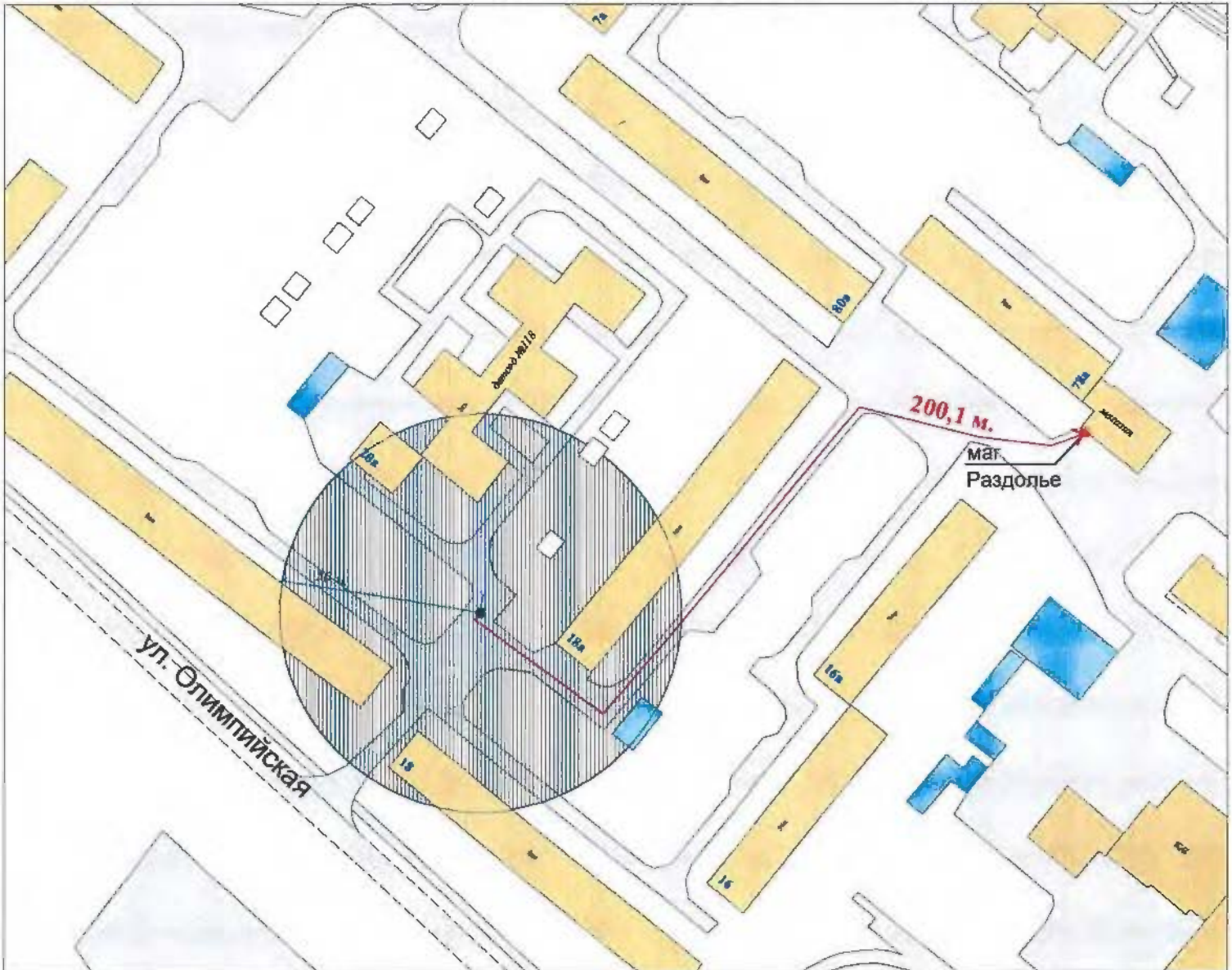


Схема разработана МКУ "ИнфоЦентрГрад" совместно с управлением потребительского рынка администрации города на основе имеющегося картографического материала.

МДОАУ "Детский сад № 118 г. Орск"
ул. Олимпийская, 20А

Условные обозначения	
 м.	Направление пешеходной доступности и её расстояние
	Радиус 30 и 50 метровых зон
 маг.	Торговый объект
 м.	Расстояние до границ прилегающих территорий к объектам, на которых не допускается розничная продажа алкогольной продукции
	Тротуары на улицах и пешеходные дорожки

**Схема
границ прилегающих к некоторым организациям
и (или) объектам территорий, на которых не допускается
розничная продажа алкогольной продукции**

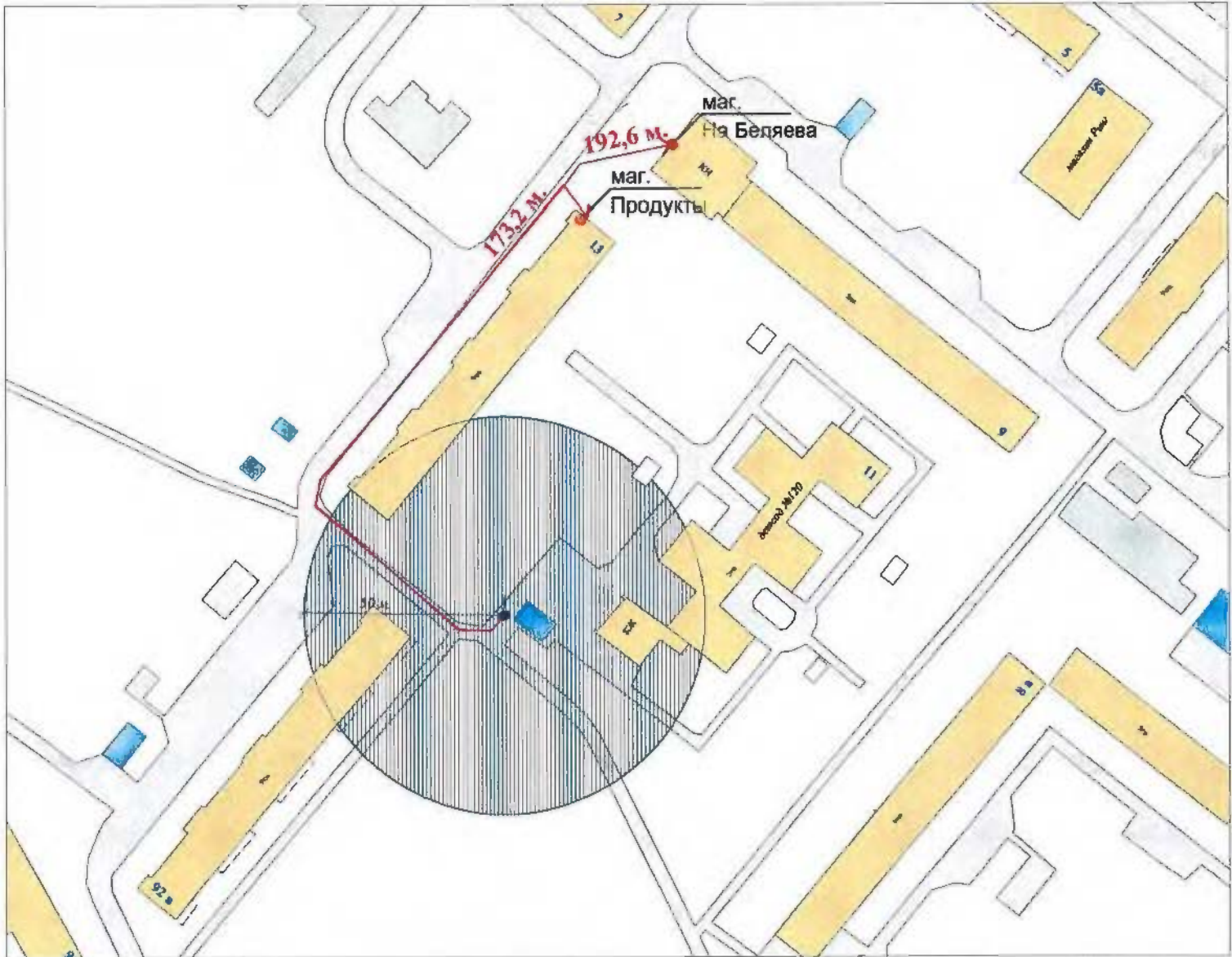


Схема разработана МКУ "ИнфоЦентрГрад" совместно с управлением потребительского рынка администрации города на основе имеющегося картографического материала.

МДОАУ "ЦРР- Детский сад № 120 "Крепыш" г. Орска"
ул. Беляева, 11

Условные обозначения	
	Направление пешеходной доступности и её расстояние
	Радиус 30 и 50 метровых зон
	Торговый объект
	Расстояние до границ прилегающих территорий к объектам, на которых не допускается розничная продажа алкогольной продукции
	Тротуары на улицах и пешеходные дорожки

**Схема
границ прилегающих к некоторым организациям
и (или) объектам территорий, на которых не допускается
розничная продажа алкогольной продукции**

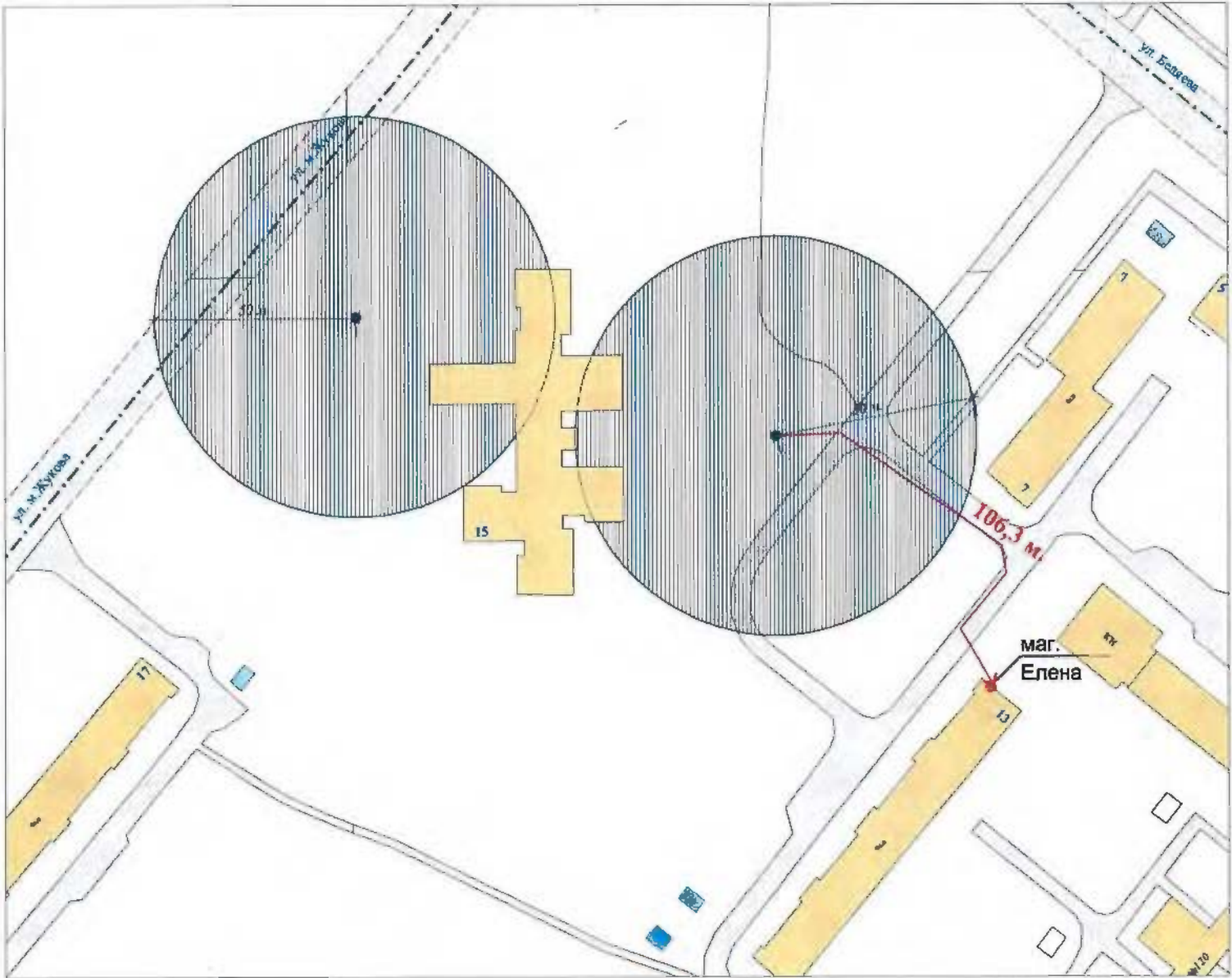






Схема разработана МКУ "ИнфоЦентрГрад" совместно с управлением потребительского рынка администрации города на основе имеющегося картографического материала.

МДОАУ "Детский сад № 121 "Золотой колосок" г. Орска"
ул. м. Жукова, 15

Условные обозначения	
 м.	Направление пешеходной доступности и её расстояние
	Радиус 30 и 50 метровых зон
 маг.	Торговый объект
 м.	Расстояние до границ прилегающих территорий к объектам, на которых не допускается розничная продажа алкогольной продукции
	Тротуары на улицах и пешеходные дорожки

**Схема
границ прилегающих к некоторым организациям
и (или) объектам территорий, на которых не допускается
розничная продажа алкогольной продукции**

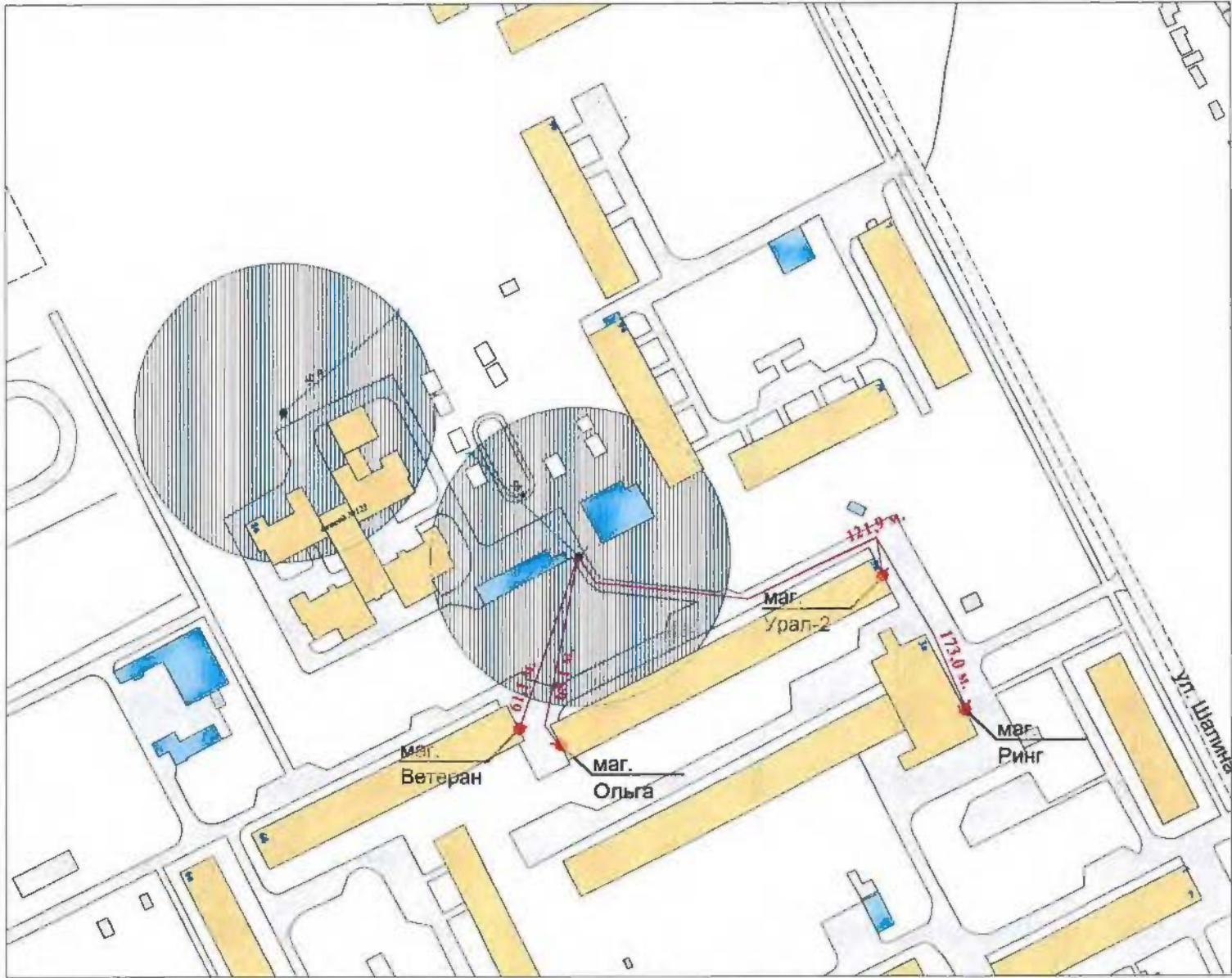







Схема разработана МКУ "ИнфоЦентрГрад" совместно с управлением потребительского рынка администрации города на основе имеющегося картографического материала.

МАДОУ "Детский сад № 122 г. Орск"
ул. Юлипа, 8А

Условные обозначения	
	Направление пешеходной доступности и её расстояние
	Радиус 30 и 50 метровых зон
	Торговый объект
	Расстояние до границ прилегающих территорий к объектам, на которых не допускается розничная продажа алкогольной продукции
	Тротуары на улицах и пешеходные дорожки

**Схема
границ прилегающих к некоторым организациям
и (или) объектам территорий, на которых не допускается
розничная продажа алкогольной продукции**

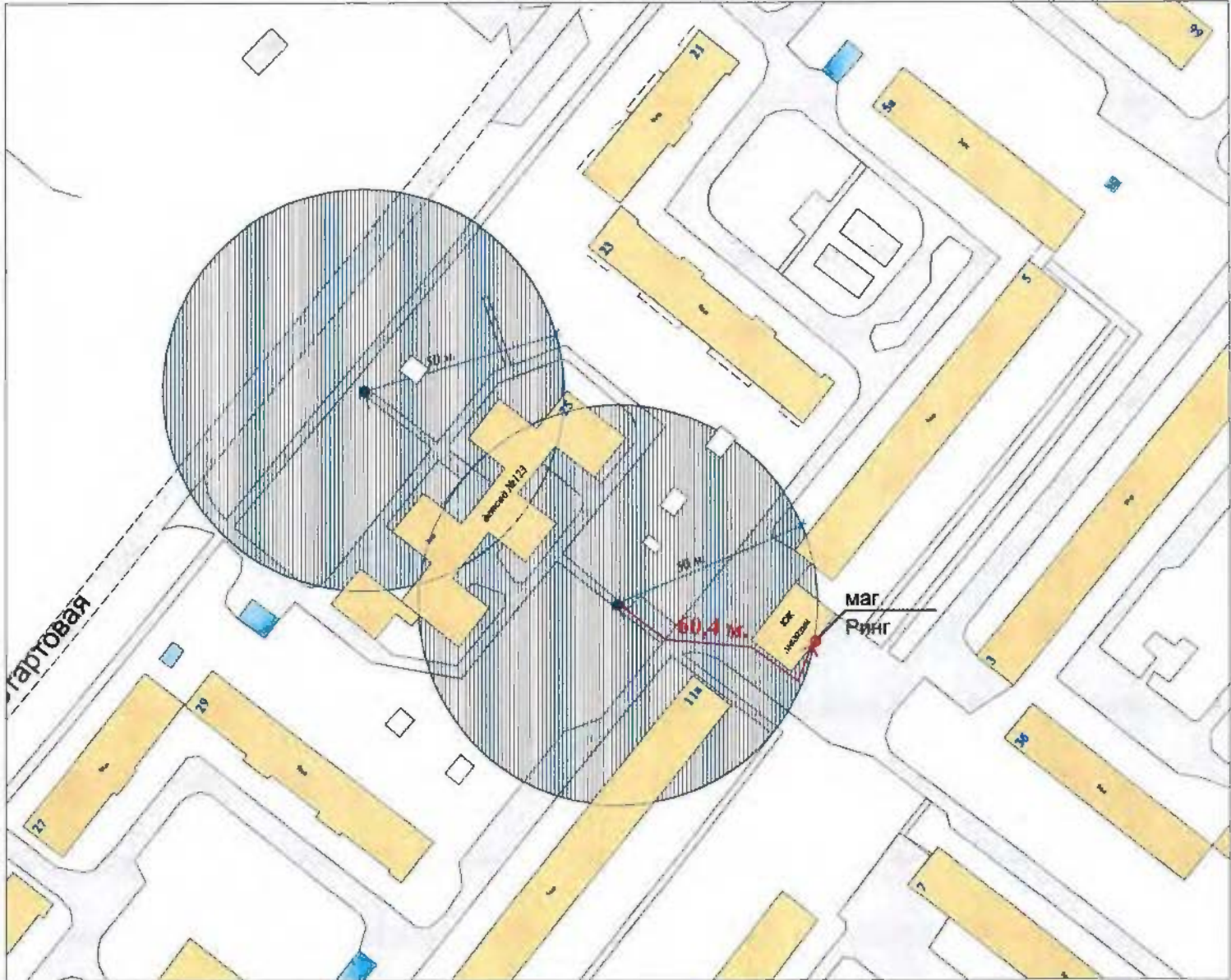




Схема разработана МКУ "ИнфоЦентрГрад" совместно с управлением потребительского рынка администрации города на основе имеющегося картографического материала.

МДОАУ "Детский сад № 123 "Гармония" г. Орска"
ул. Стартовая, 25

Условные обозначения	
м.	Направление пешеходной доступности и её расстояние
	Радиус 30 и 50 метровых зон
маг.	Торговый объект
м.	Расстояние до границ прилегающих территорий к объектам, на которых не допускается розничная продажа алкогольной продукции
	Тротуары на улицах и пешеходные дорожки

**Схема
границ прилегающих к некоторым организациям
и (или) объектам территорий, на которых не допускается
розничная продажа алкогольной продукции**

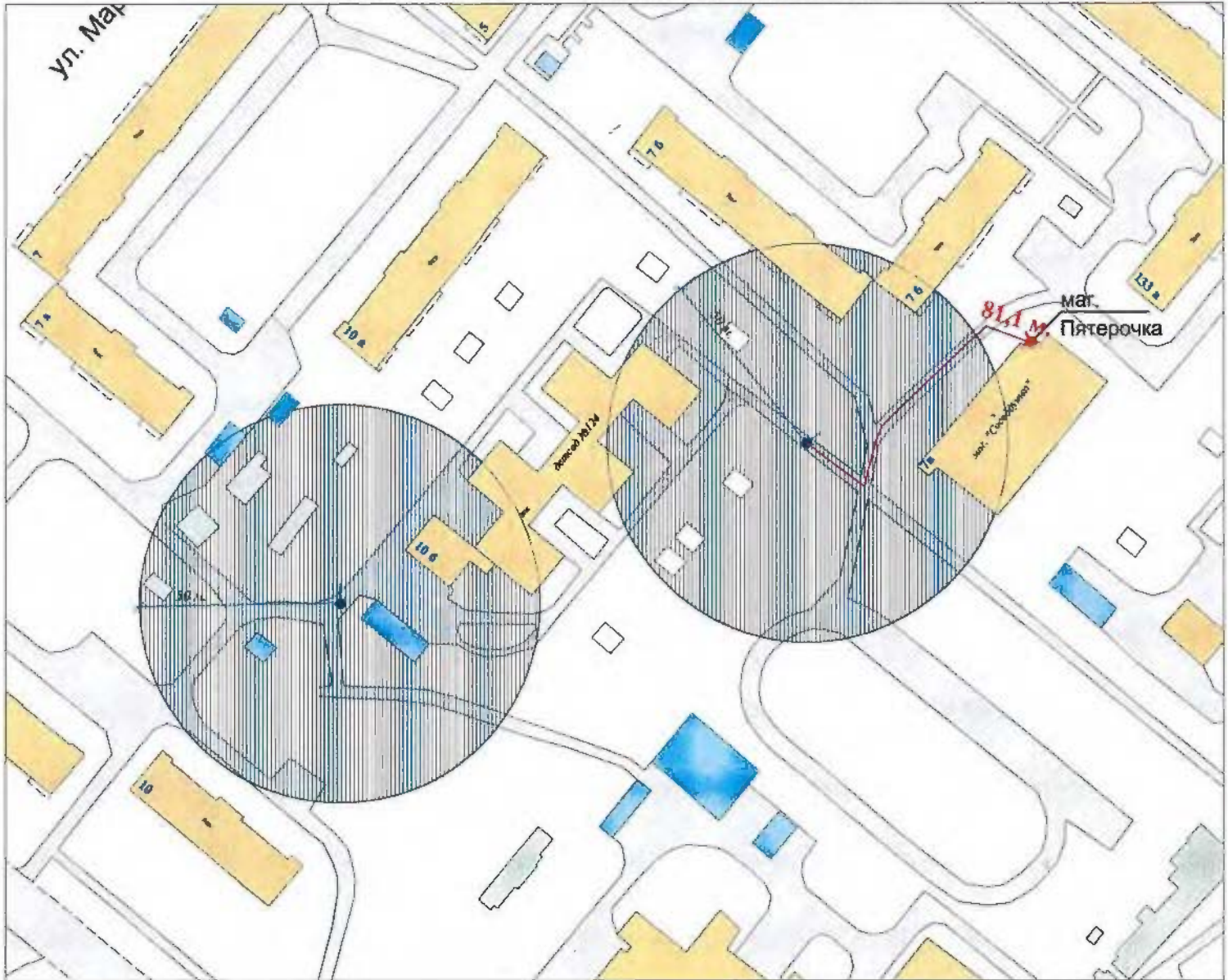






Схема разработана МКУ "ИнфоЦентрГрад" совместно с управлением потребительского рынка администрации города на основе имеющегося картографического материала.

МДОАУ "Детский сад № 124 г. Орска"
ул. Беяева, 10Б

Условные обозначения	
	Направление пешеходной доступности и её расстояние
	Радиус 30 и 50 метровых зон
	Торговый объект
	Расстояние до границ прилегающих территорий к объектам, на которых не допускается розничная продажа алкогольной продукции
	Тротуары на улицах и пешеходные дорожки

**Схема
границ прилегающих к некоторым организациям
и (или) объектам территорий, на которых не допускается
розничная продажа алкогольной продукции**

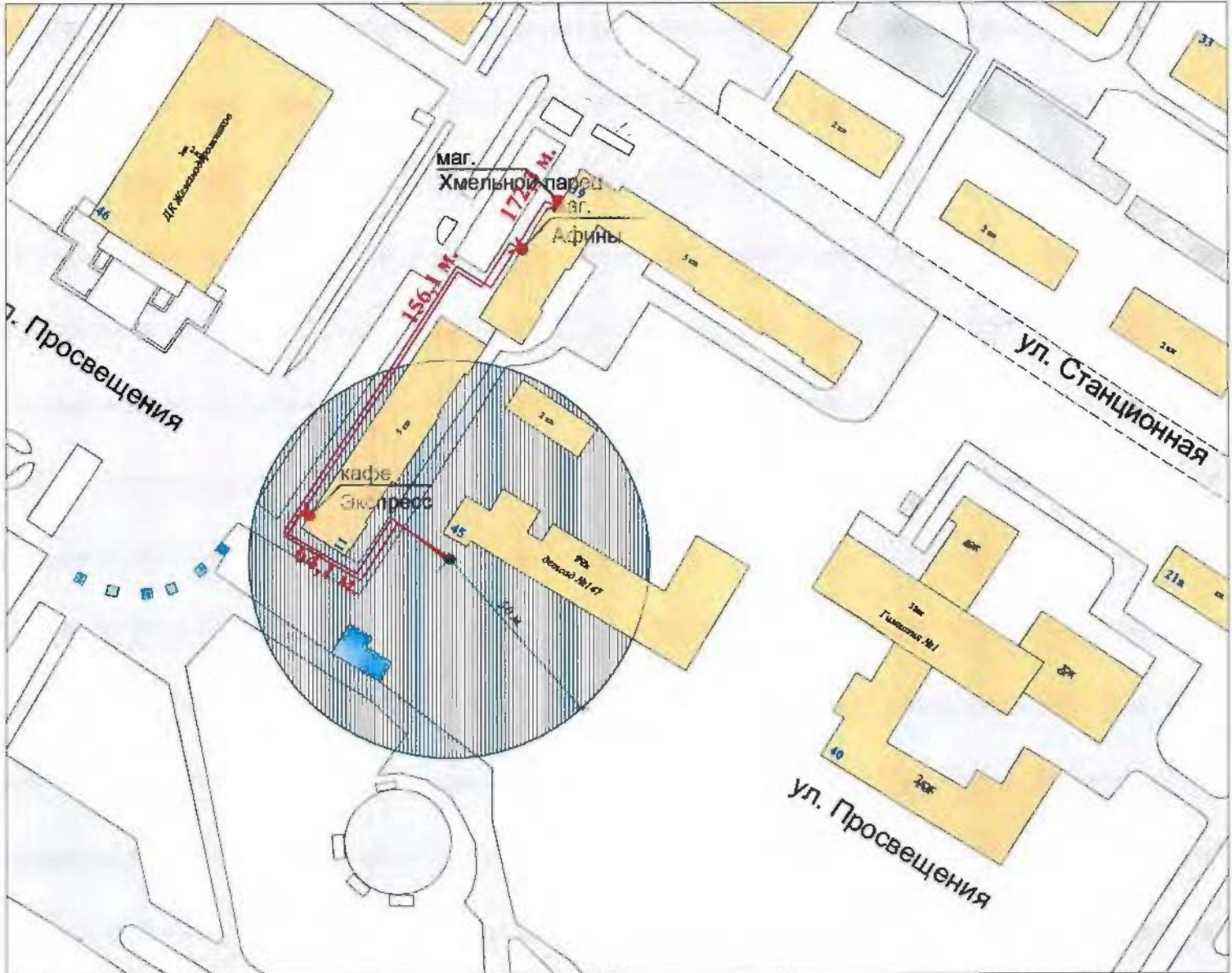







Схема разработана МКУ "ИнфоЦентрГрад" совместно с управлением потребительского рынка администрации города на основе имеющегося картографического материала.

МДОАУ "Детский сад № 147 "Теремок" г. Орска"
ул. Просвещения, 40

Условные обозначения	
	Направление пешеходной доступности и её расстояние
	Радиус 30 и 50 метровых зон
	Торговый объект
	Расстояние до границ прилегающих территорий к объектам, на которых не допускается розничная продажа алкогольной продукции
	Тротуары на улицах и пешеходные дорожки

**Схема
границ прилегающих к некоторым организациям
и (или) объектам территорий, на которых не допускается
розничная продажа алкогольной продукции**

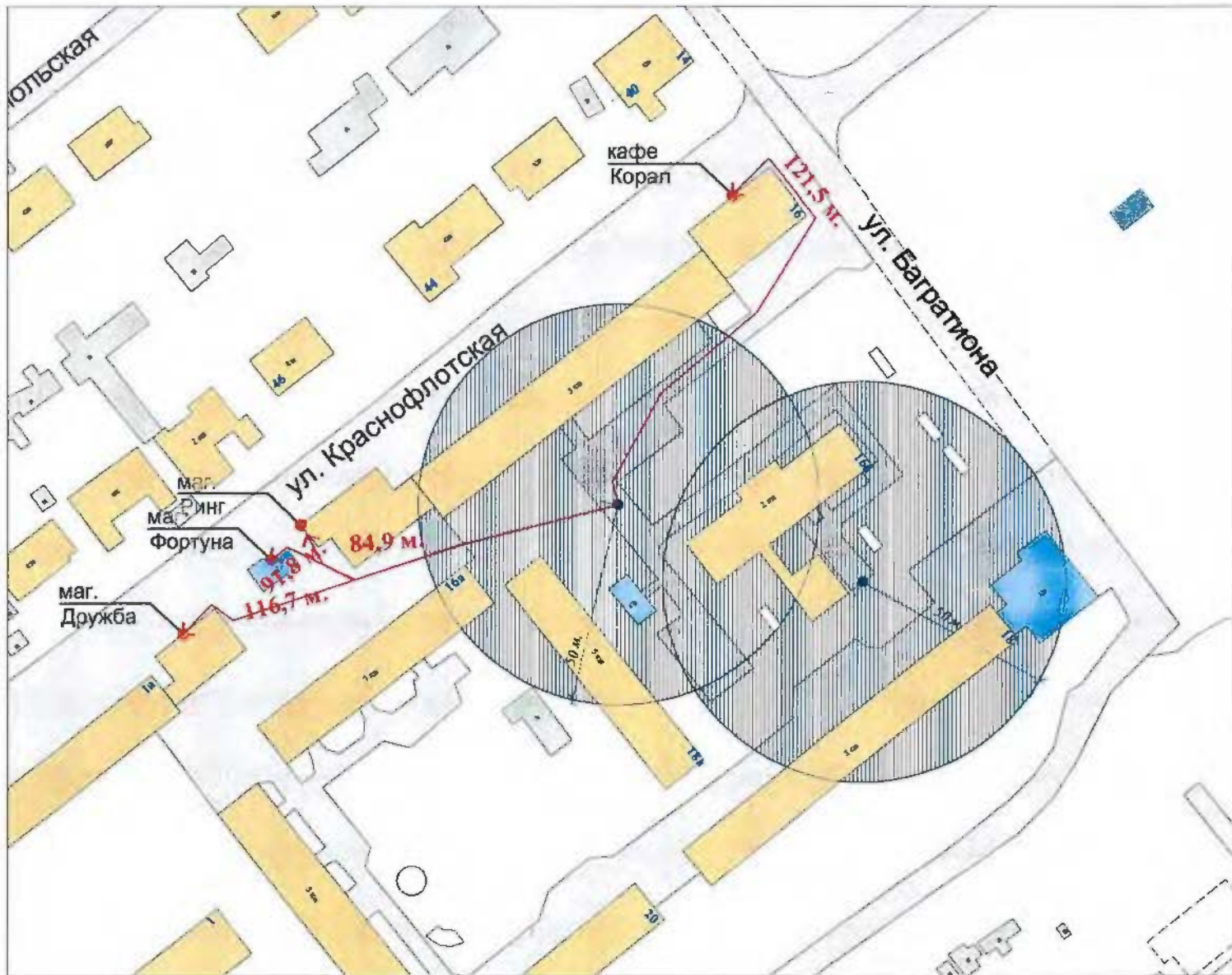


Схема разработана МКУ "ИнфоЦентрГрад" совместно с управлением потребительского рынка администрации города на основе имеющегося картографического материала.

МДОАУ "Детский сад № 151 "Солнышко" г. Орск"
ул. Баграмяна, 16Б

Условные обозначения	
— м. —	Направление пешеходной доступности и её расстояние
	Радиус 30 и 50 метровых зон
— маг. —	Торговый объект
— м. —	Расстояние до границ прилегающих территорий к объектам, на которых не допускается розничная продажа алкогольной продукции
	Тротуары на улицах и пешеходные дорожки

**Схема
границ прилегающих к некоторым организациям
и (или) объектам территорий, на которых не допускается
розничная продажа алкогольной продукции**

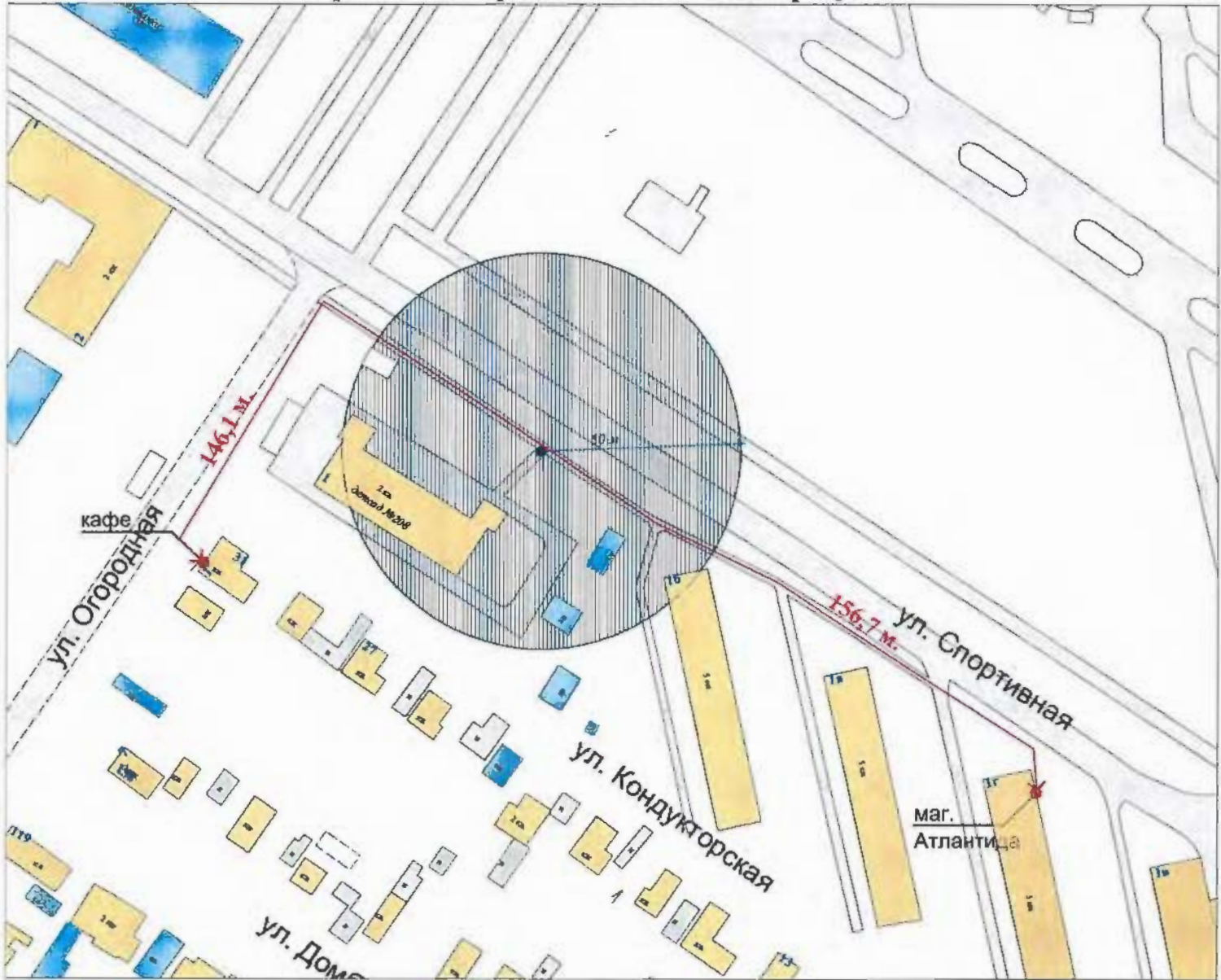


Схема разработана МКУ "ИнфоЦентрГрад" совместно с управлением потребительского рынка администрации города на основе имеющегося картографического материала.

МДОАУ "Детский сад № 208 "Самоцветик" г. Орска"
ул.Кондукторская, 1

Условные обозначения	
	Направление пешеходной доступности и её расстояние
	Радиус 30 и 50 метровых зон
	Торговый объект
	Расстояние до границ прилегающих территорий к объектам, на которых не допускается розничная продажа алкогольной продукции
	Тротуары на улицах и пешеходные дорожки

**Схема
границ прилегающих к некоторым организациям
и (или) объектам территорий, на которых не допускается
розничная продажа алкогольной продукции**

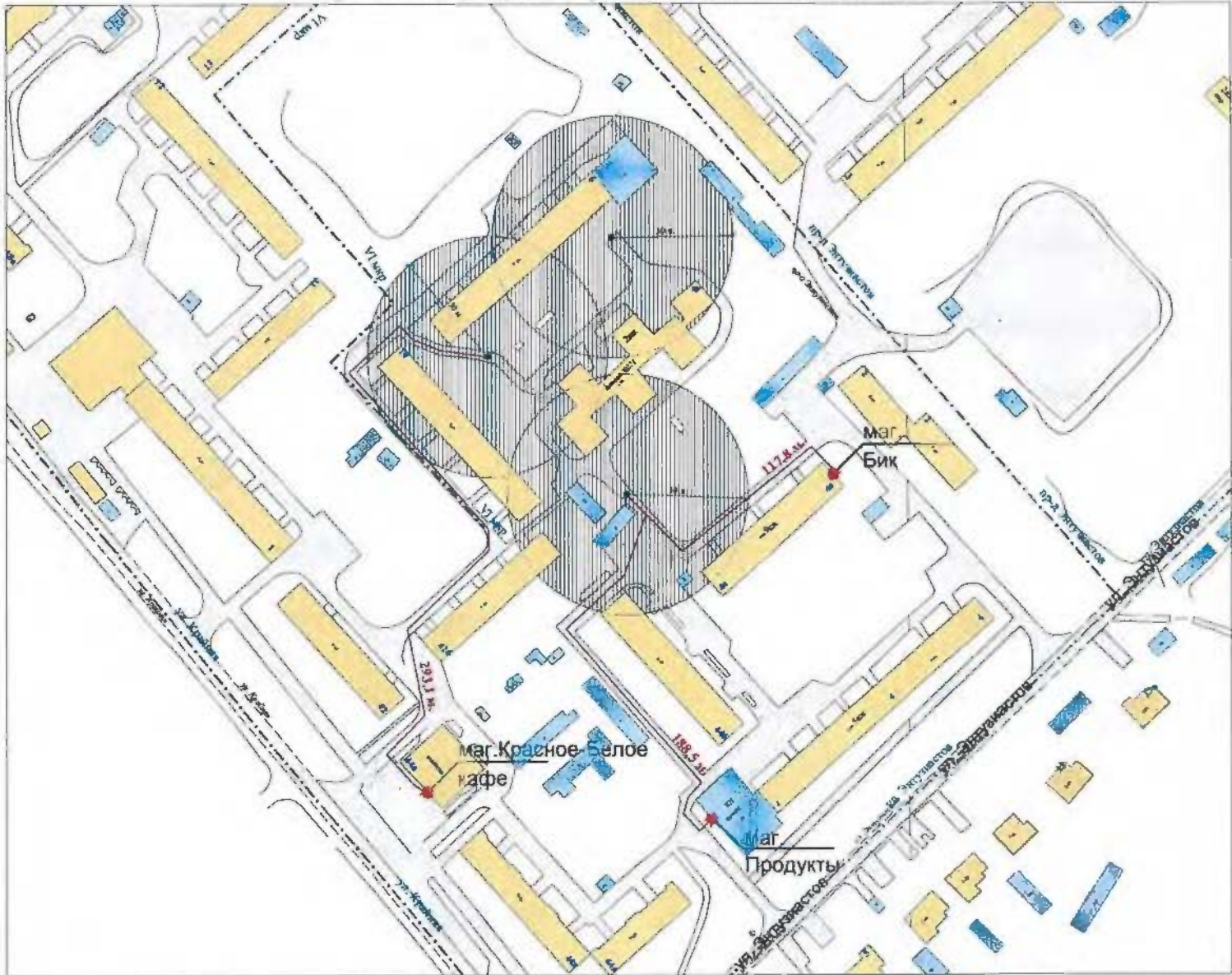




Схема разработана МКУ "ИнфоЦентрГрад" совместно с управлением потребительского рынка администрации города на основе имеющегося картографического материала.

МДОАУ "Детский сад № 221 "Сказка" г. Орск
ул. Крайняя, 42

Условные обозначения	
м.	Направление пешеходной доступности и её расстояние
	Радиус 30 и 50 метровых зон
маг.	Торговый объект
м.	Расстояние до границ прилегающих территорий к объектам, на которых не допускается розничная продажа алкогольной продукции
	Тротуары на улицах и пешеходные дорожки

**Схема
границ прилегающих к некоторым организациям
и (или) объектам территорий, на которых не допускается
розничная продажа алкогольной продукции**

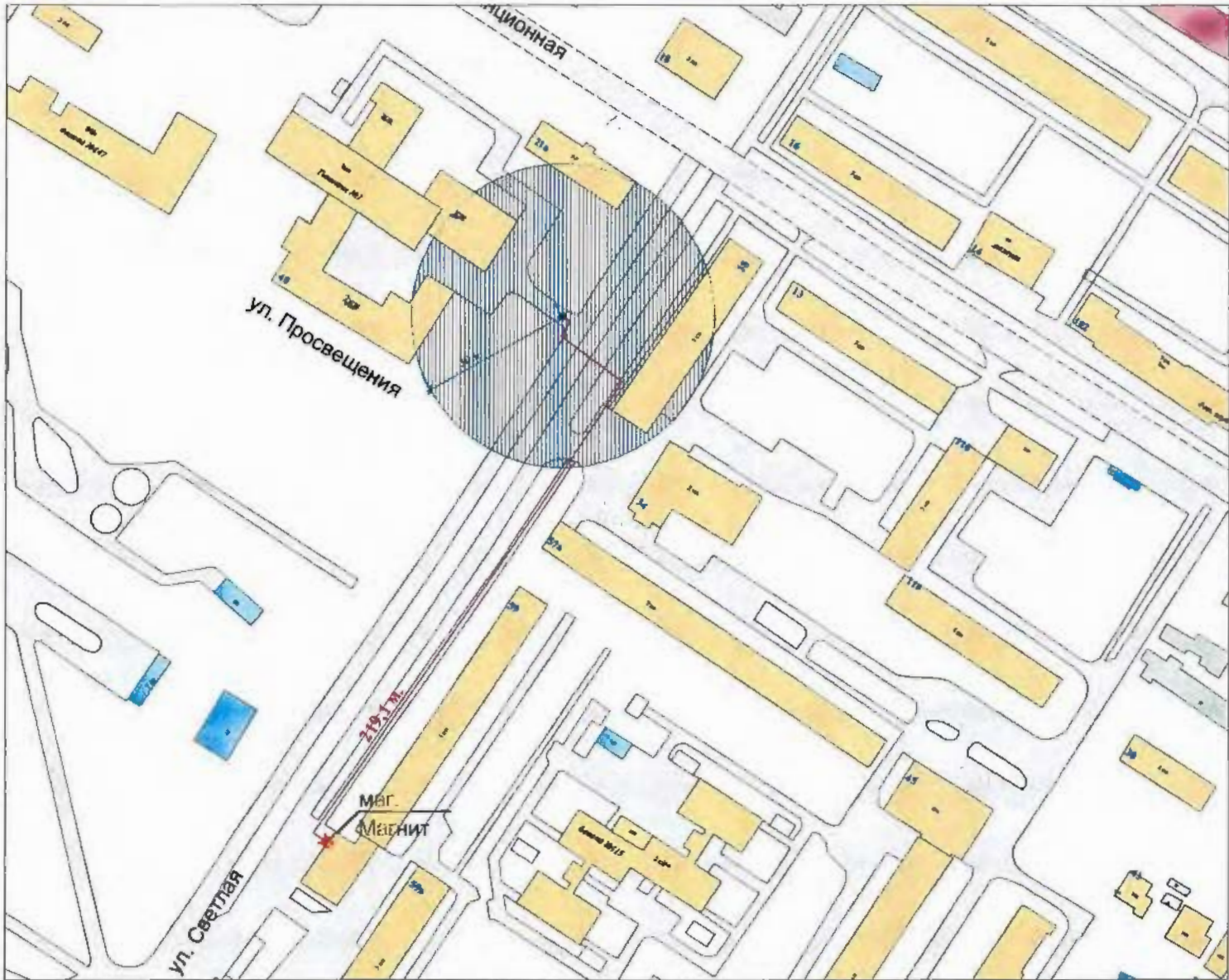








Схема разработана МКУ "ИнфоЦентрГрад" совместно с управлением потребительского рынка администрации города на основе имеющегося картографического материала.

МАОУ "Гимназия № 1 г. Орск"
ул. Просвещения, 40А

Условные обозначения	
	Направление пешеходной доступности и её расстояние
	Радиус 30 и 50 метровых зон
	Торговый объект
	Расстояние до границ прилегающих территорий к объектам, на которых не допускается розничная продажа алкогольной продукции
	Тротуары на улицах и пешеходные дорожки



**Схема
границ прилегающих к некоторым организациям
и (или) объектам территорий, на которых не допускается
розничная продажа алкогольной продукции**



Схема разработана МКУ "ИнфоЦентрГрад" совместно с управлением потребительского рынка администрации города на основе имеющегося картографического материала.

МОАУ "Гимназия № 2 г. Орска"
ул. Станиславского, 42Б

Условные обозначения	
	Направление пешеходной доступности и её расстояние
	Радиус 30 и 50 метровых зон
	Торговый объект
	Расстояние до границ прилегающих территорий к объектам, на которых не допускается розничная продажа алкогольной продукции
	Тротуары на улицах и пешеходные дорожки

**Схема
границ прилегающих к некоторым организациям
и (или) объектам территорий, на которых не допускается
розничная продажа алкогольной продукции**

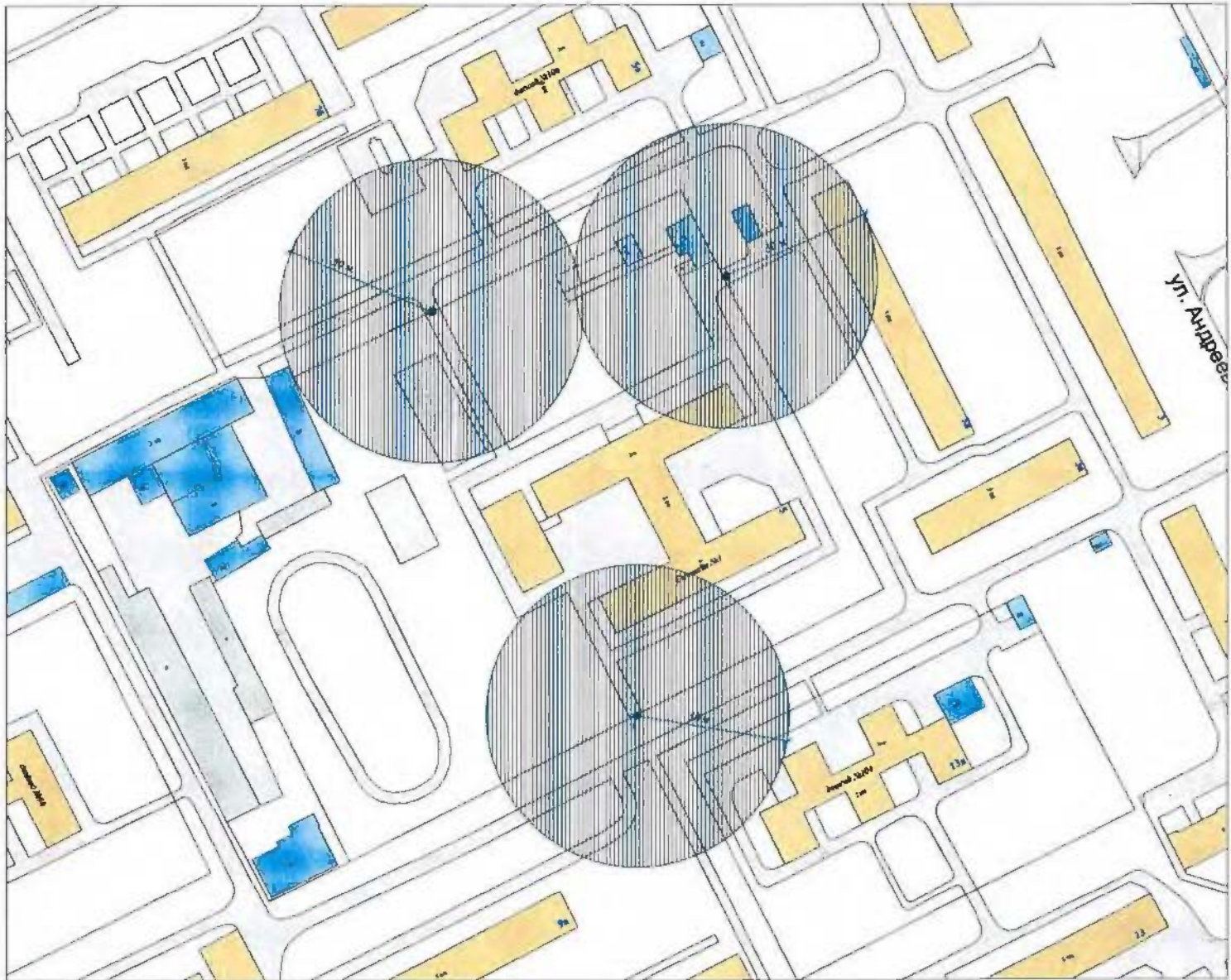







Схема разработана МКУ "ИнфоЦентрГрад" совместно с управлением потребительского рынка администрации города на основе имеющегося картографического материала.

МОАУ "Гимназия № 3 г. Орска"
ул. Андреева, 5

Условные обозначения	
 м.	Направление пешеходной доступности и её расстояние
	Радиус 30 и 50 метровых зон
 маг.	Торговый объект
 м.	Расстояние до границ прилегающих территорий к объектам, на которых не допускается розничная продажа алкогольной продукции
	Тротуары на улицах и пешеходные дорожки

**Схема
границ прилегающих к некоторым организациям
и (или) объектам территорий, на которых не допускается
розничная продажа алкогольной продукции**

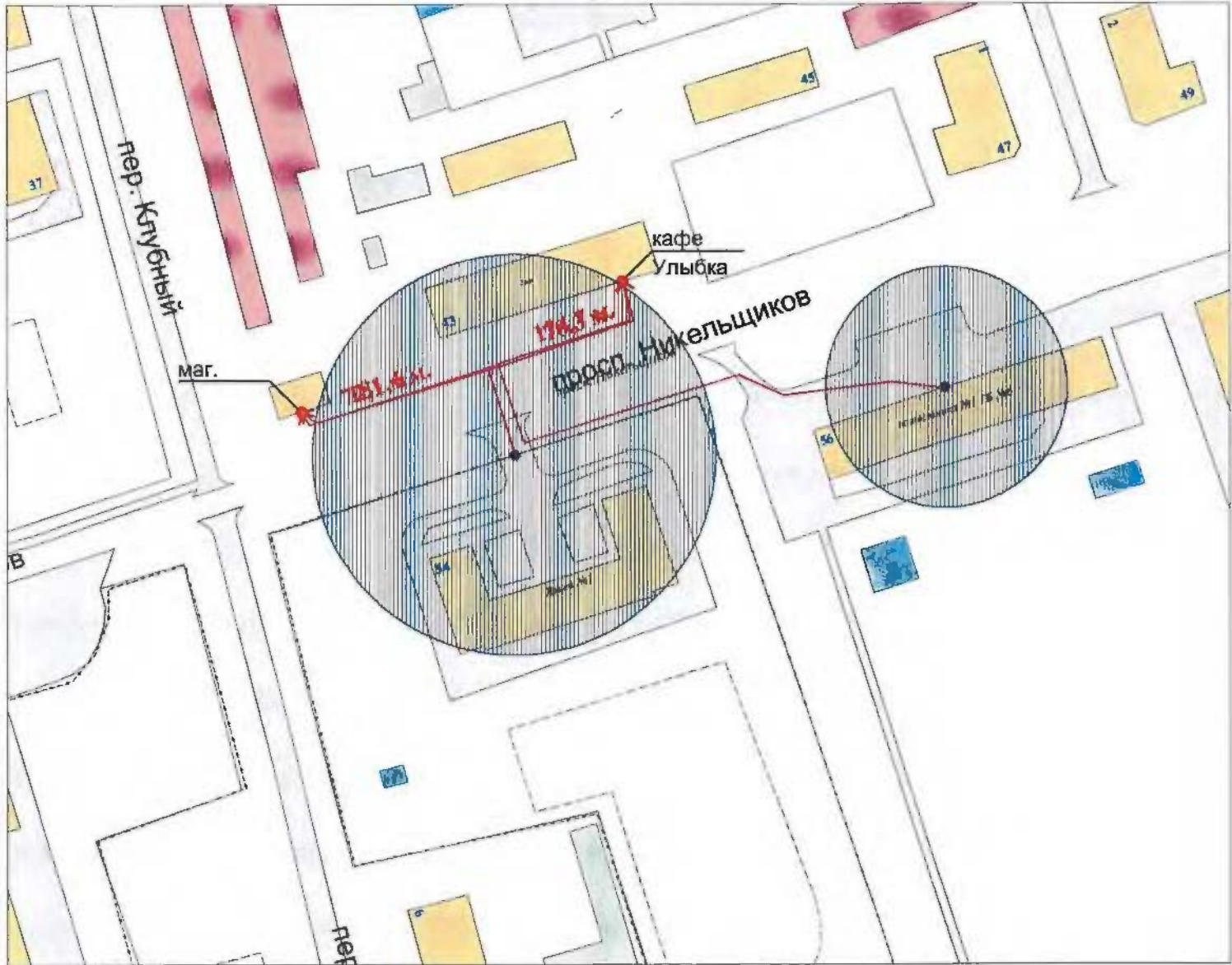


Схема разработана МКУ "ИнфоЦентрГрад" совместно с управлением потребительского рынка администрации города на основе имеющегося картографического материала.

МОАУ "Лицей № 1 г. Орска Оренбургской области"
пр. Никельщиков, 54

Условные обозначения	
— м. —	Направление пешеходной доступности и её расстояние
	Радиус 30 и 50 метровых зон
— маг. —	Торговый объект
— м. —	Расстояние до границ прилегающих территорий к объектам, на которых не допускается розничная продажа алкогольной продукции
	Тротуары на улицах и пешеходные дорожки

Схема
границ прилегающих к некоторым организациям
и (или) объектам территорий, на которых не допускается
розничная продажа алкогольной продукции

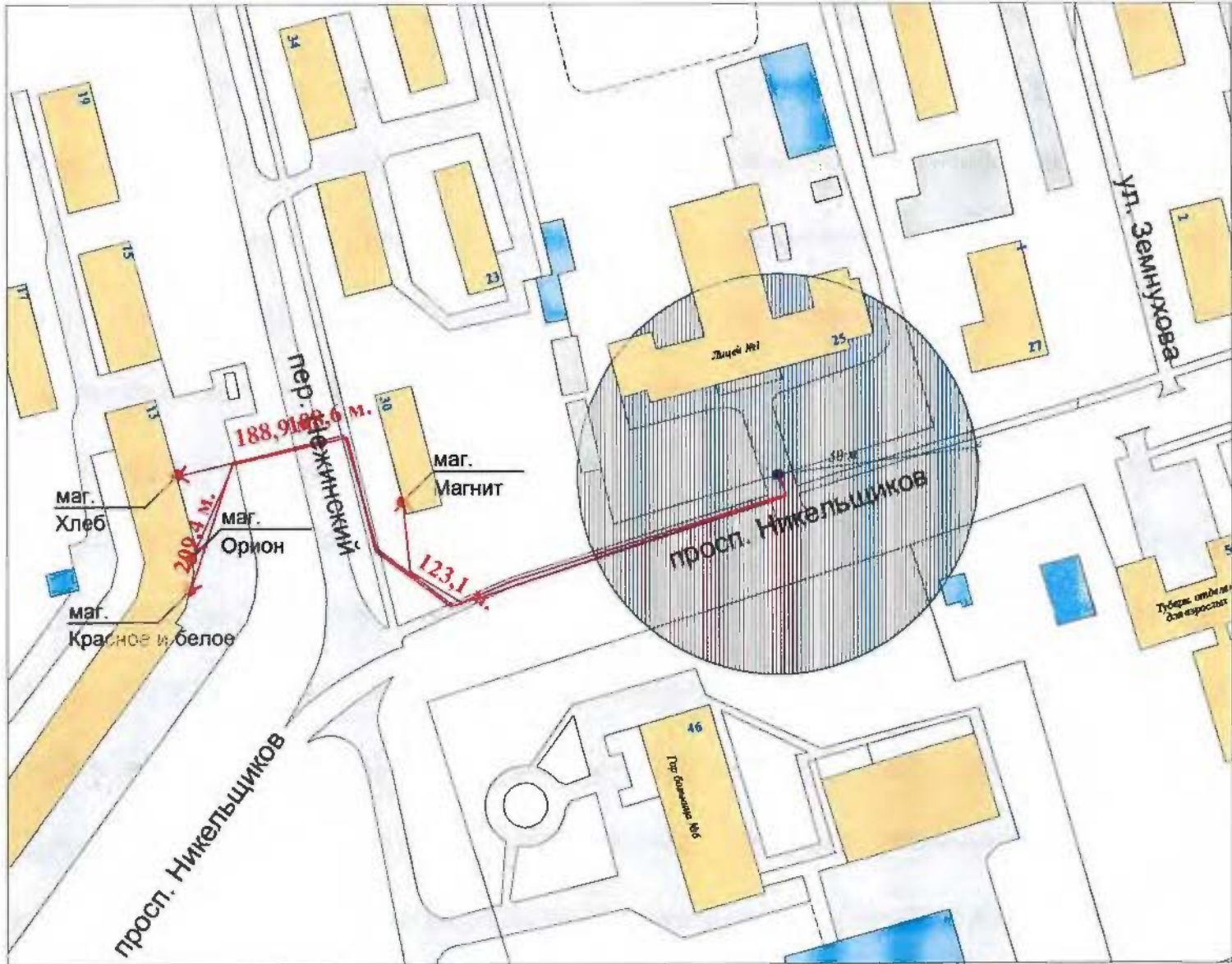







Схема разработана МКУ "ИнфоЦентрГрад" совместно с управлением потребительского рынка администрации города на основе имеющегося картографического материала.

МОАУ "Лицей № 1 г. Орск Оренбургской области"
пр. Никельщиков, 25

Условные обозначения	
	Направление пешеходной доступности и её расстояние
	Радиус 30 и 50 метровых зон
	Торговый объект
	Расстояние до границ прилегающих территорий к объектам, на которых не допускается розничная продажа алкогольной продукции
	Тротуары на улицах и пешеходные дорожки

**Схема
границ прилегающих к некоторым организациям
и (или) объектам территорий, на которых не допускается
розничная продажа алкогольной продукции**

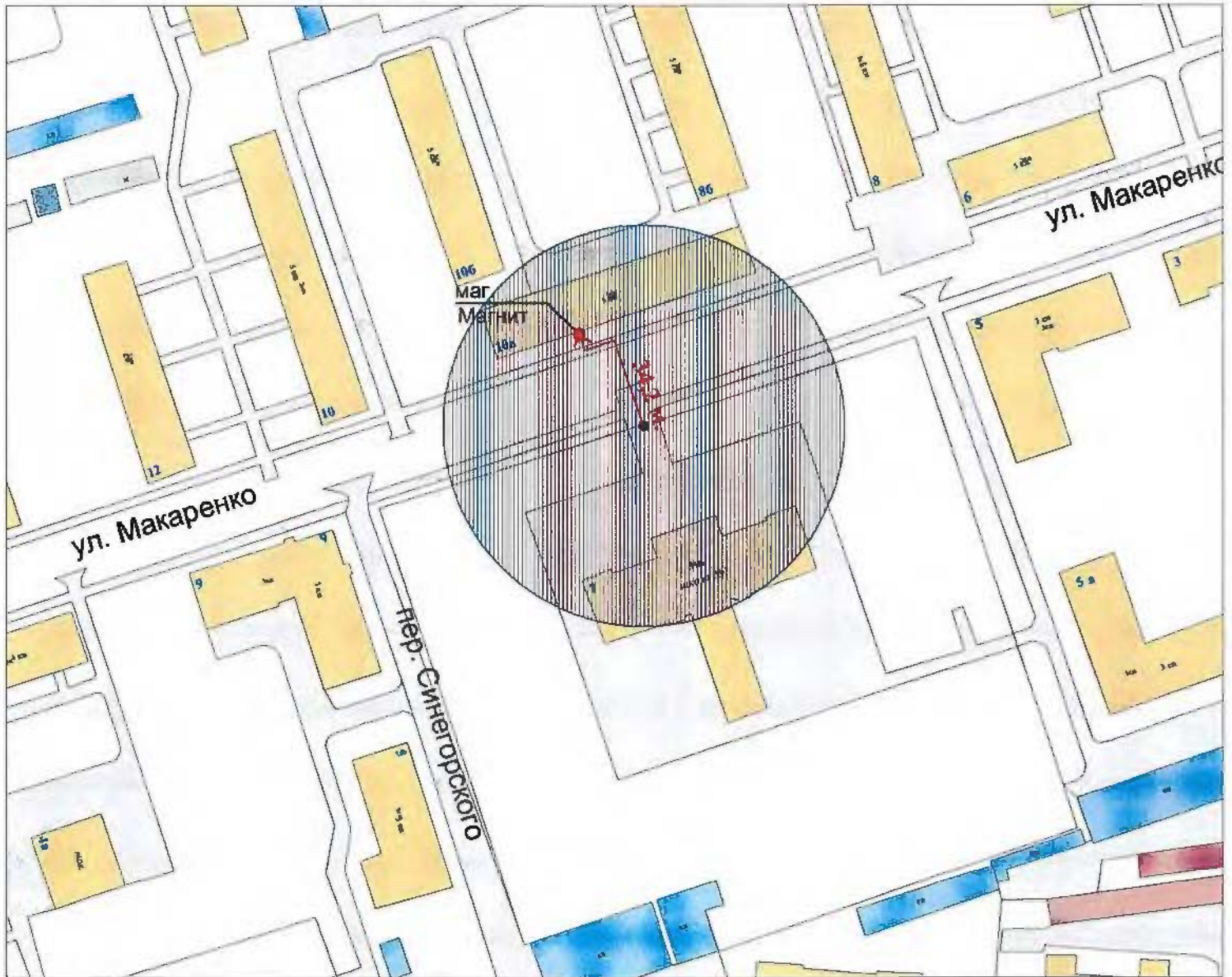







Схема разработана МКУ "ИнфоЦентрГрад" совместно с управлением потребительского рынка администрации города на основе имеющегося картографического материала.

МОАУ "СОШ № 1 г. Орска"
ул. Макаренко, 7

Условные обозначения	
	Направление пешеходной доступности и её расстояние
	Радиус 30 и 50 метровых зон
	Торговый объект
	Расстояние до границ прилегающих территорий к объектам, на которых не допускается розничная продажа алкогольной продукции
	Тротуары на улицах и пешеходные дорожки

**Схема
границ прилегающих к некоторым организациям
и (или) объектам территорий, на которых не допускается
розничная продажа алкогольной продукции**

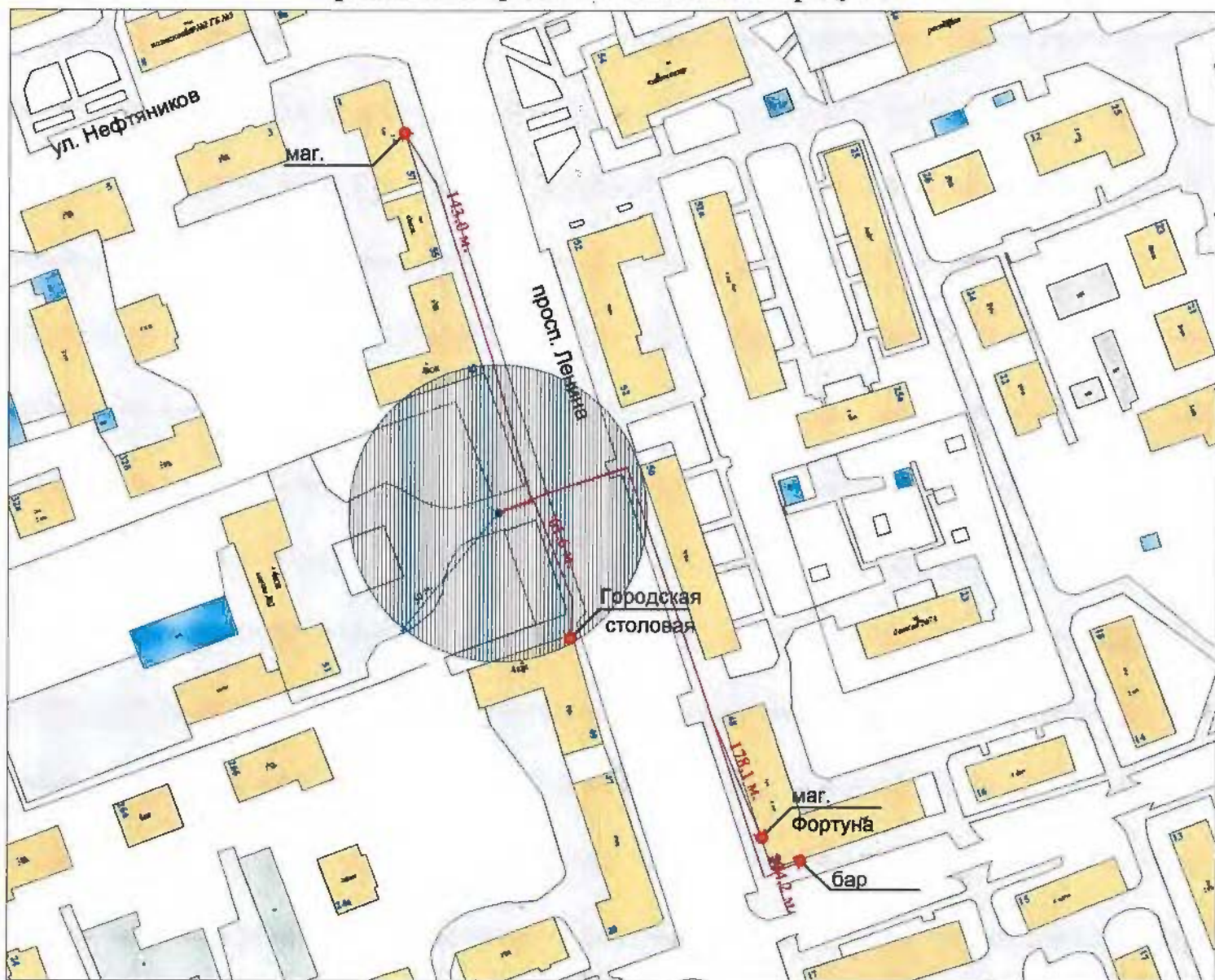


Схема разработана МКУ "ИнфоЦентрГрад" совместно с управлением потребительского рынка администрации города на основе имеющегося картографического материала.

МОАУ "СОШ № 2 им. С.С. Карнаевича г. Орск" пр. Ленина, 51

Условные обозначения	
	Направление пешеходной доступности и её расстояние
	Радиус 30 и 50 метровых зон
	Торговый объект
	Расстояние до границ прилегающих территорий к объектам, на которых не допускается розничная продажа алкогольной продукции
	Тротуары на улицах и пешеходные дорожки

**Схема
границ прилегающих к некоторым организациям
и (или) объектам территорий, на которых не допускается
розничная продажа алкогольной продукции**

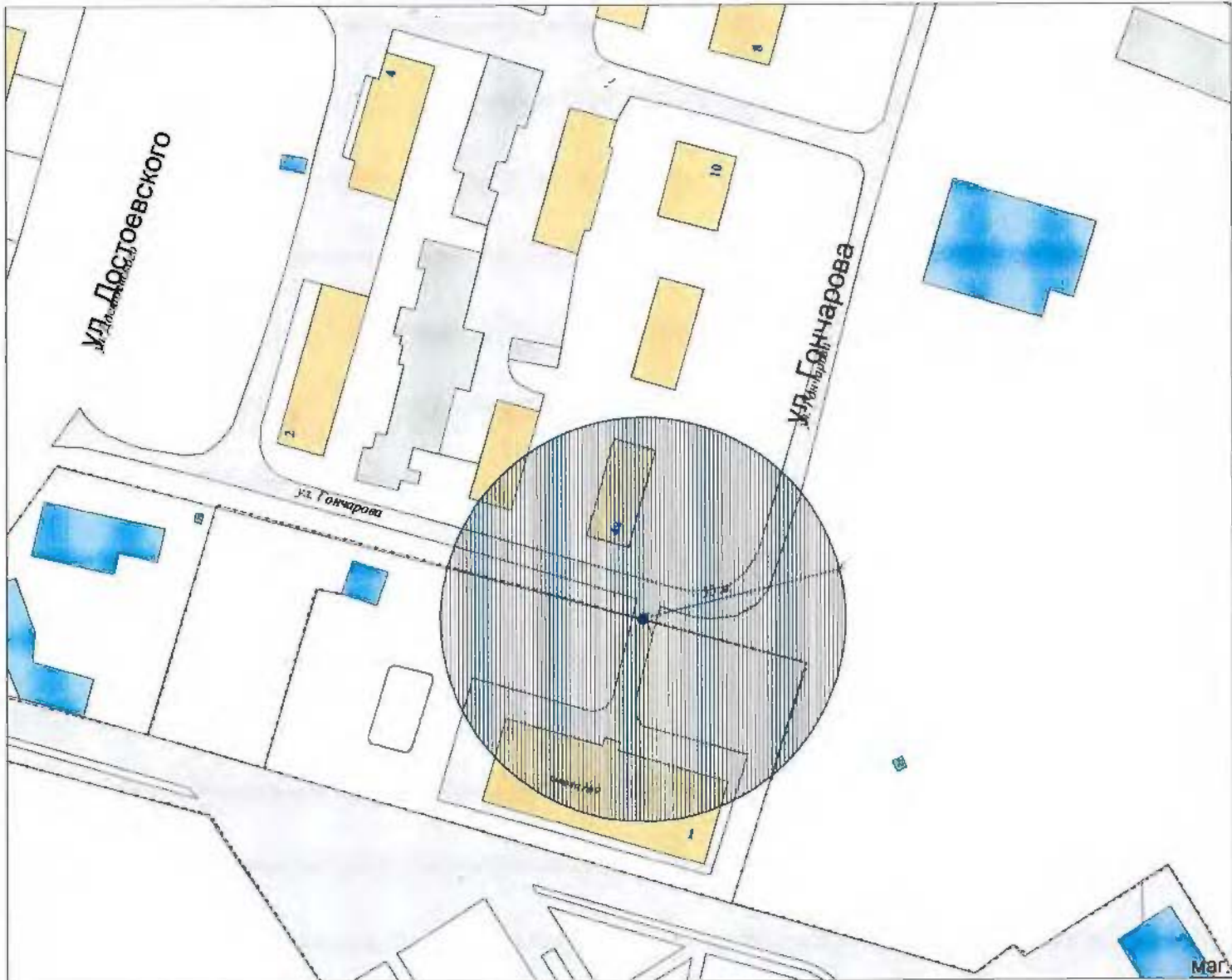


Схема разработана МКУ "ИнфоЦентрГрад" совместно с управлением потребительского рынка администрации города на основе имеющегося картографического материала.

МОАУ "СОШ № 2 им. С.С. Карнаевича г. Орска"
ул. Гончарова, 1

Условные обозначения	
м. —	Направление пешеходной доступности и её расстояние
	Радиус 30 и 50 метровых зон
маг. ●	Торговый объект
м. —	Расстояние до границ прилегающих территорий к объектам, на которых не допускается розничная продажа алкогольной продукции
	Тротуары на улицах и пешеходные дорожки

**Схема
границ прилегающих к некоторым организациям
и (или) объектам территорий, на которых не допускается
розничная продажа алкогольной продукции**

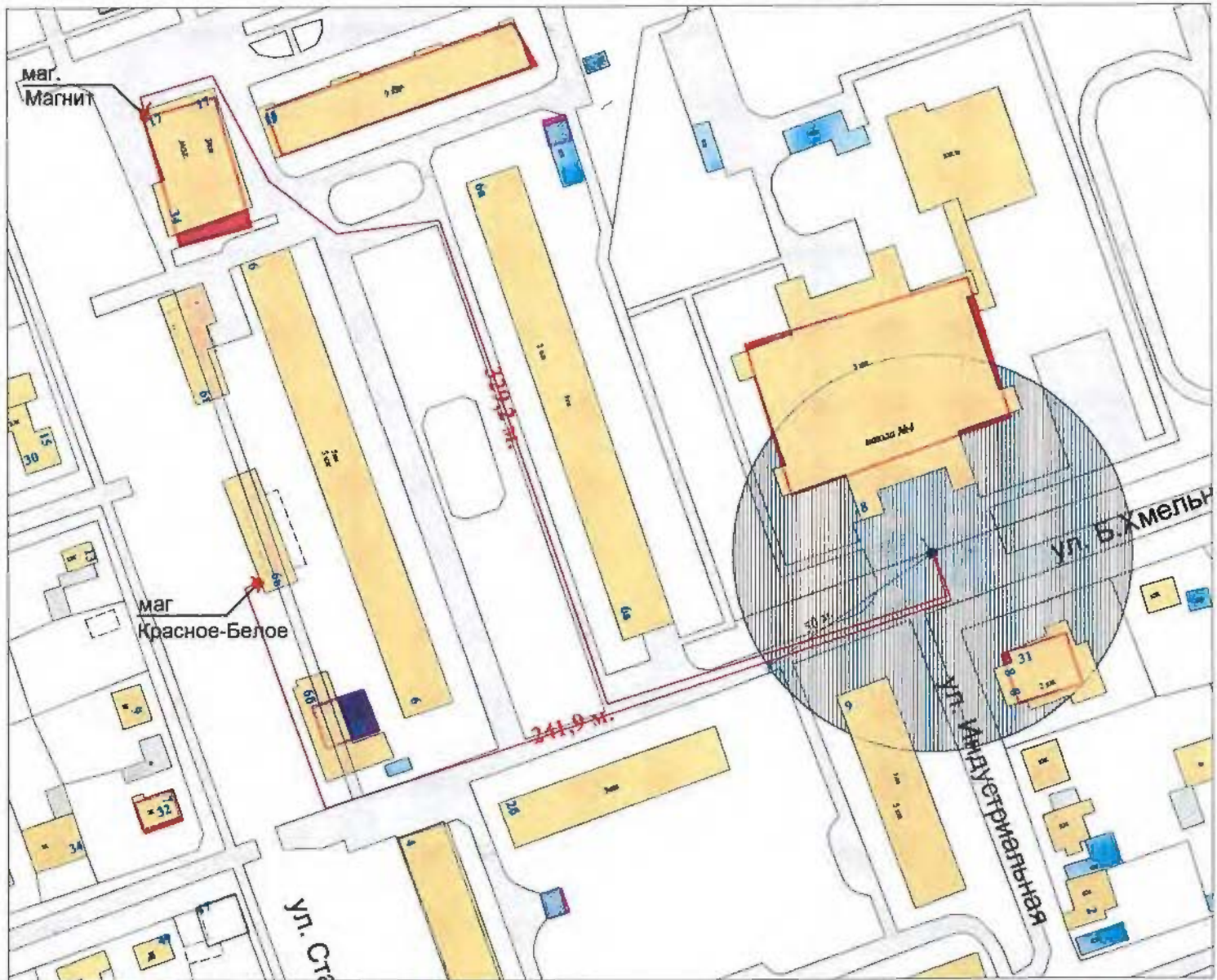







Схема разработана МКУ "ИнфоЦентрГрад" совместно с управлением потребительского рынка администрации города на основе имеющегося картографического материала.

МОАУ "СОШ № 4 г. Орска"
ул. Б. Хмельницкого, 8



Условные обозначения	
	Направление пешеходной доступности и её расстояние
	Радиус 30 и 50 метровых зон
	Торговый объект
	Расстояние до границ прилегающих территорий к объектам, на которых не допускается розничная продажа алкогольной продукции
	Тротуары на улицах и пешеходные дорожки

**Схема
границ прилегающих к некоторым организациям
и (или) объектам территорий, на которых не допускается
розничная продажа алкогольной продукции**



Схема разработана МКУ "ИнфоЦентрГрад" совместно с управлением потребительского рынка администрации города на основе имеющегося картографического материала.

МОАУ "СОШ № 5 г. Орск"
пер. Больничный, 20

Условные обозначения	
м. —	Направление пешеходной доступности и её расстояние
	Радиус 30 и 50 метровых зон
маг. ●	Торговый объект
м. —	Расстояние до границ прилегающих территорий к объектам, на которых не допускается розничная продажа алкогольной продукции
	Тротуары на улицах и пешеходные дорожки

**Схема
границ прилегающих к некоторым организациям
и (или) объектам территорий, на которых не допускается
розничная продажа алкогольной продукции**

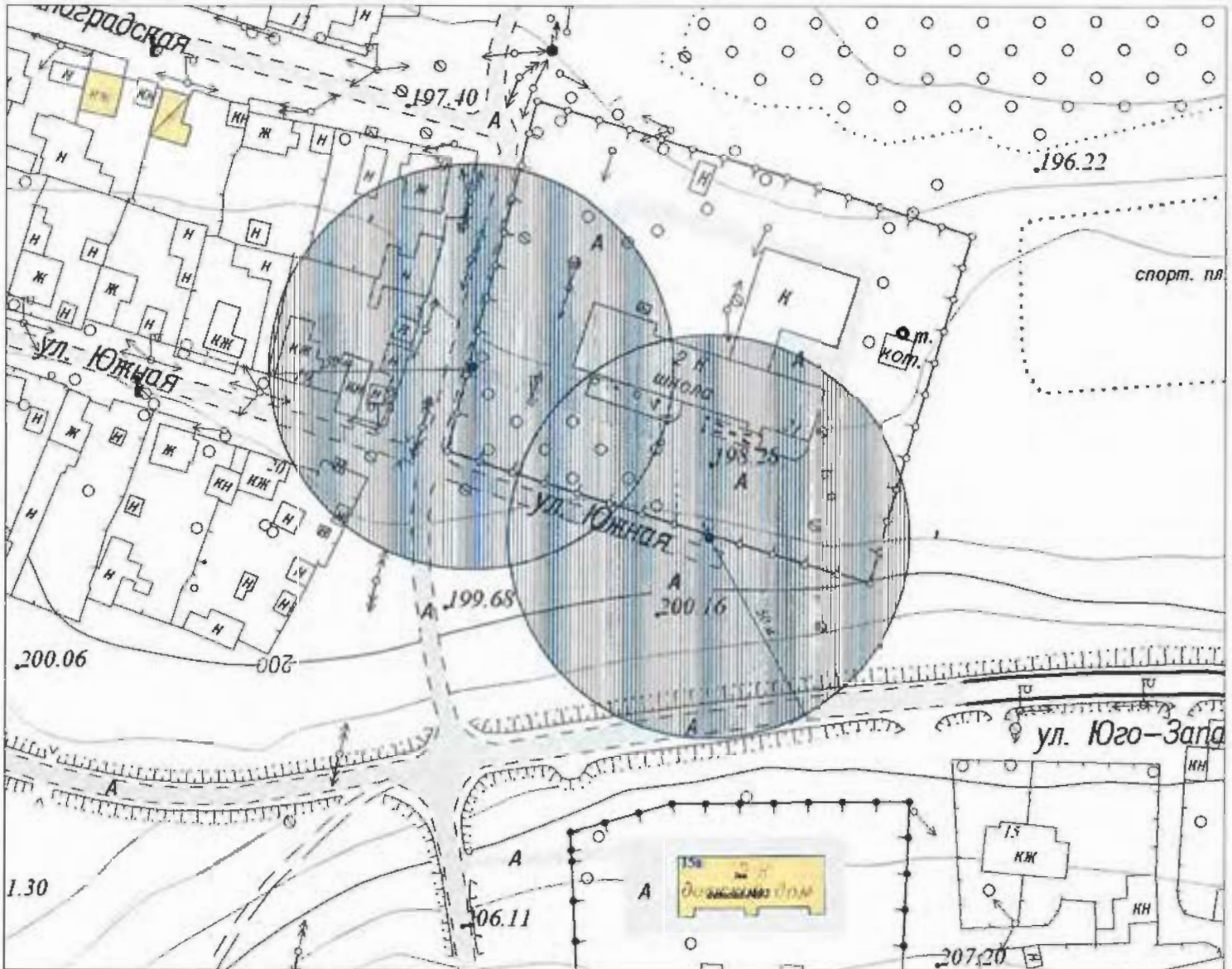


Схема разработана МКУ "ИнфоЦентрГрад" совместно с управлением потребительского рынка администрации города на основе имеющегося картографического материала.

МОАУ "СОШ № 5 г. Орска"
п. Джанаталап, ул. Южная, 21

Условные обозначения	
	Направление пешеходной доступности и её расстояние
	Радиус 30 и 50 метровых зон
	Торговый объект
	Расстояние до границ прилегающих территорий к объектам, на которых не допускается розничная продажа алкогольной продукции
	Тротуары на улицах и пешеходные дорожки

**Схема
границ прилегающих к некоторым организациям
и (или) объектам территорий, па которых не допускается
розничная продажа алкогольной продукции**

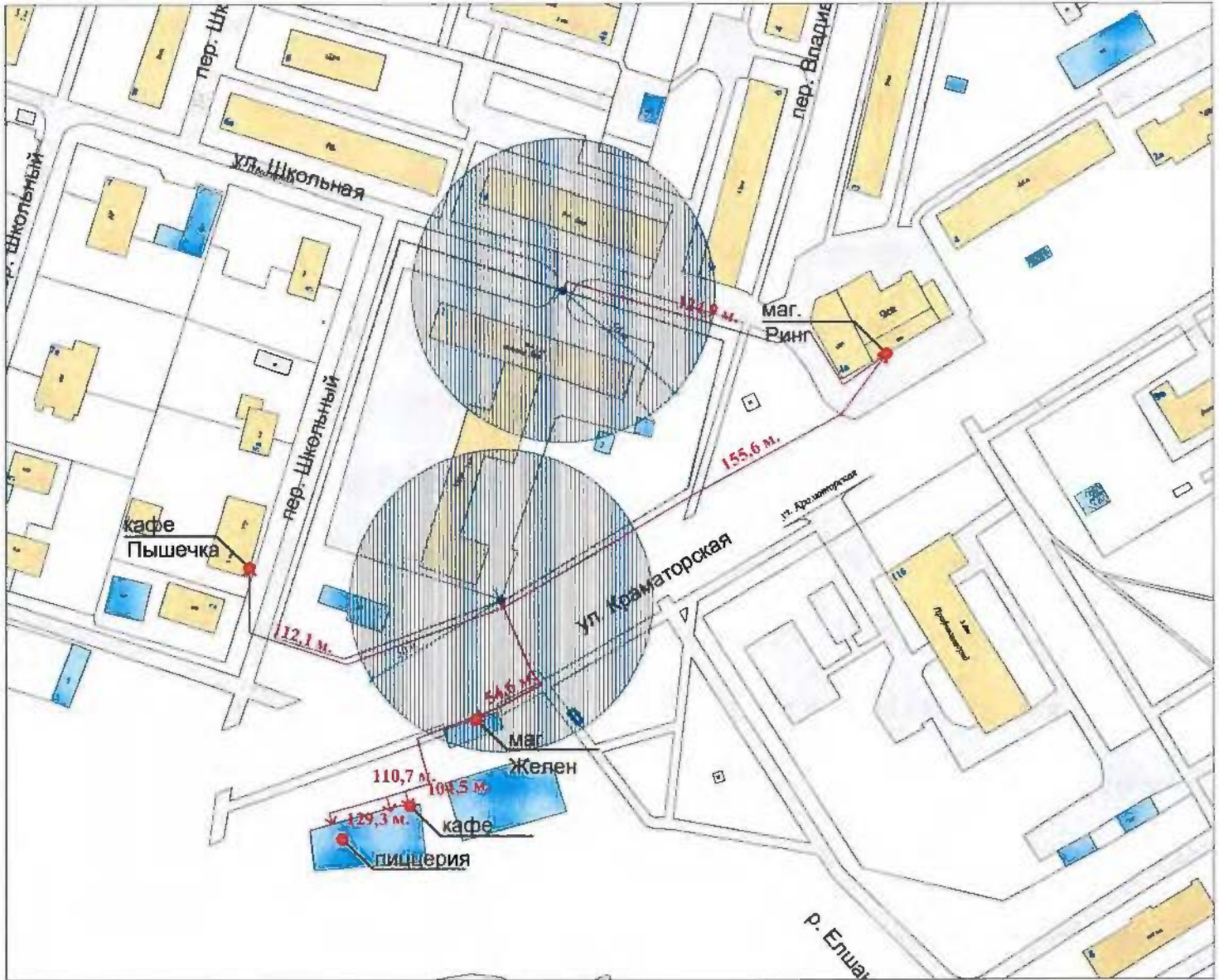







Схема разработана МКУ "ИнфоЦентрГрад" совместно с управлением потребительского рынка администрации города на основе имеющегося картографического материала.

МОАУ "СОШ № 6 г. Орска"
ул.Школьная, 1

Условные обозначения	
	Направление пешеходной доступности и её расстояние
	Радиус 30 и 50 метровых зон
	Торговый объект
	Расстояние до границ прилегающих территорий к объектам, на которых не допускается розничная продажа алкогольной продукции
	Тротуары на улицах и пешеходные дорожки

**Схема
границ прилегающих к некоторым организациям
и (или) объектам территорий, на которых не допускается
розничная продажа алкогольной продукции**

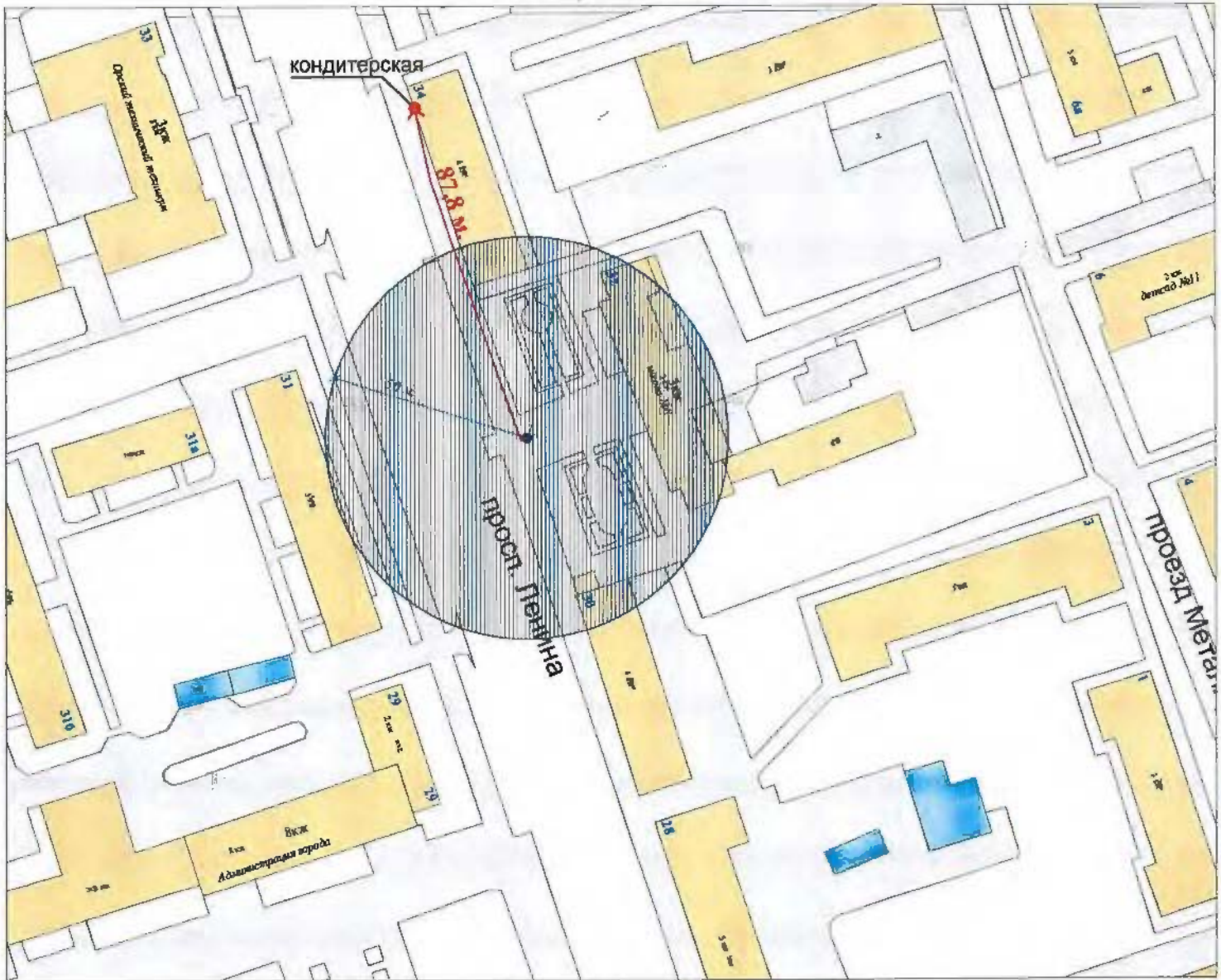







Схема разработана МКУ "ИнфоЦентрГрад" совместно с управлением потребительского рынка администрации города на основе имеющегося картографического материала.

МОАУ "СОШ № 8 г. Орска им. А.К. Коровкина"
пр. Ленина, 32



Условные обозначения	
 м.	Направление пешеходной доступности и её расстояние
	Радиус 30 и 50 метровых зон
 маг.	Торговый объект
 м.	Расстояние до границ прилегающих территорий к объектам, на которых не допускается розничная продажа алкогольной продукции
	Тротуары на улицах и пешеходные дорожки

**Схема
границ прилегающих к некоторым организациям
и (или) объектам территорий, на которых не допускается
розничная продажа алкогольной продукции**



Схема разработана МКУ "ИнфоЦентрГрад" совместно с управлением потребительского рынка администрации города на основе имеющегося картографического материала.

МОАУ СОШ № 8 г. Орска им. А.К. Коровкина"
ул. Ленинского Комсомола, 16

Условные обозначения	
— м. —	Направление пешеходной доступности и её расстояние
	Радиус 30 и 50 метровых зон
— маг. —	Торговый объект
— м. —	Расстояние до границ прилегающих территорий к объектам, на которых не допускается розничная продажа алкогольной продукции
	Тротуары на улицах и пешеходные дорожки

**Схема
границ прилегающих к некоторым организациям
и (или) объектам территорий, на которых не допускается
розничная продажа алкогольной продукции**

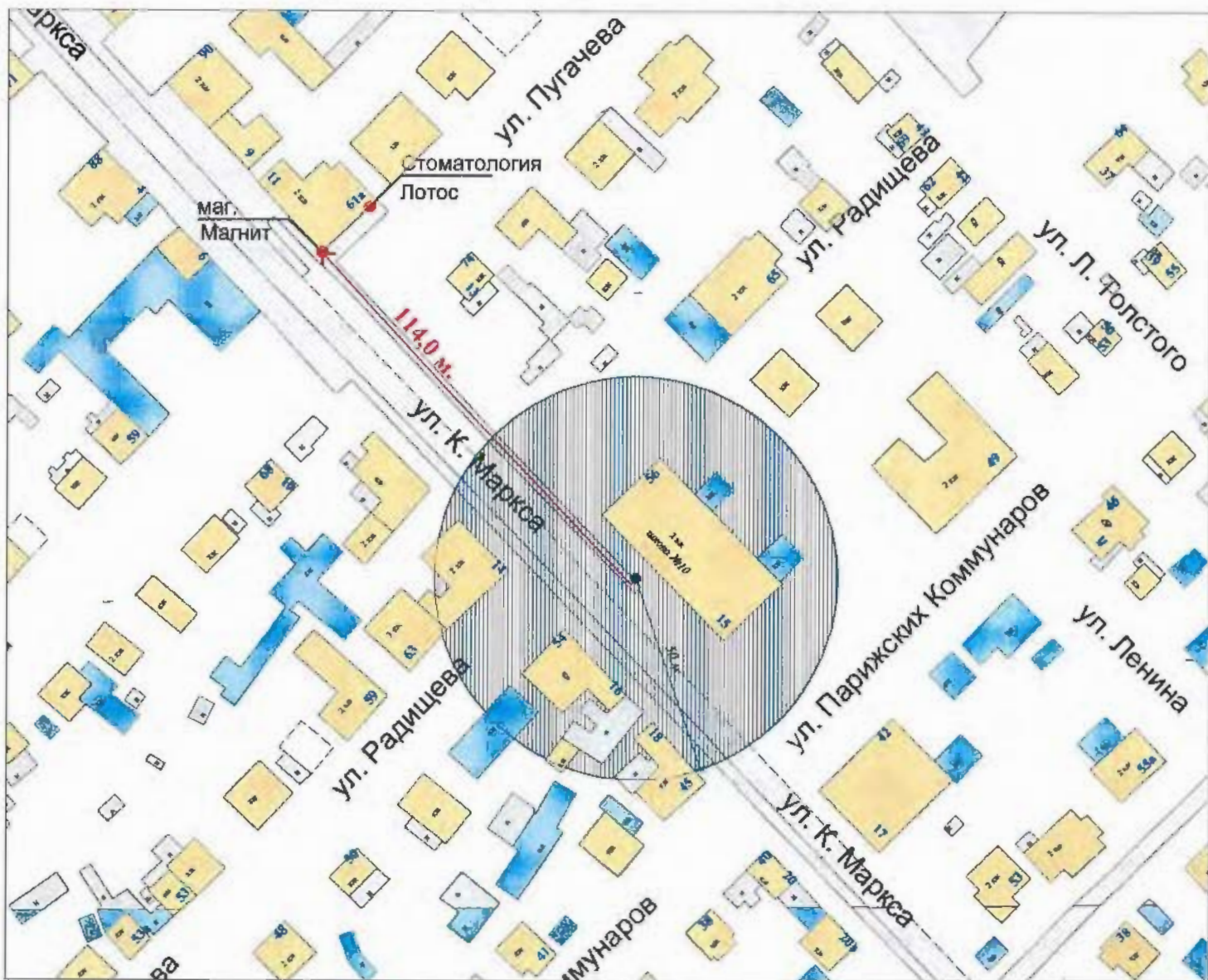


Схема разработана МКУ "ИнфоЦентрГрад" совместно с управлением потребительского рынка администрации города на основе имеющегося картографического материала.

ГКОУ "С(К)Ш № 10" г. Орска Оренбургской области
ул. К. Маркса, 15






Условные обозначения	
	Направление пешеходной доступности и её расстояние
	Радиус 30 и 50 метровых зон
	Торговый объект
	Расстояние до границ прилегающих территорий к объектам, на которых не допускается розничная продажа алкогольной продукции
	Тротуары на улицах и пешеходные дорожки

Схема
границ прилегающих к некоторым организациям
и (или) объектам территорий, на которых не допускается
розничная продажа алкогольной продукции



Схема разработана МКУ "ИнфоЦентрГрад" совместно с управлением потребительского рынка администрации города на основе имеющегося картографического материала.

МОАУ "СОШ № 11 г. Орска"
ул. Тагильская, 35

Условные обозначения	
м.	Направление пешеходной доступности и её расстояние
	Радиус 30 и 50 метровых зон
маг.	Торговый объект
м.	Расстояние до границ прилегающих территорий к объектам, на которых не допускается розничная продажа алкогольной продукции
	Тротуары на улицах и пешеходные дорожки

**Схема
границ прилегающих к некоторым организациям
и (или) объектам территорий, на которых не допускается
розничная продажа алкогольной продукции**

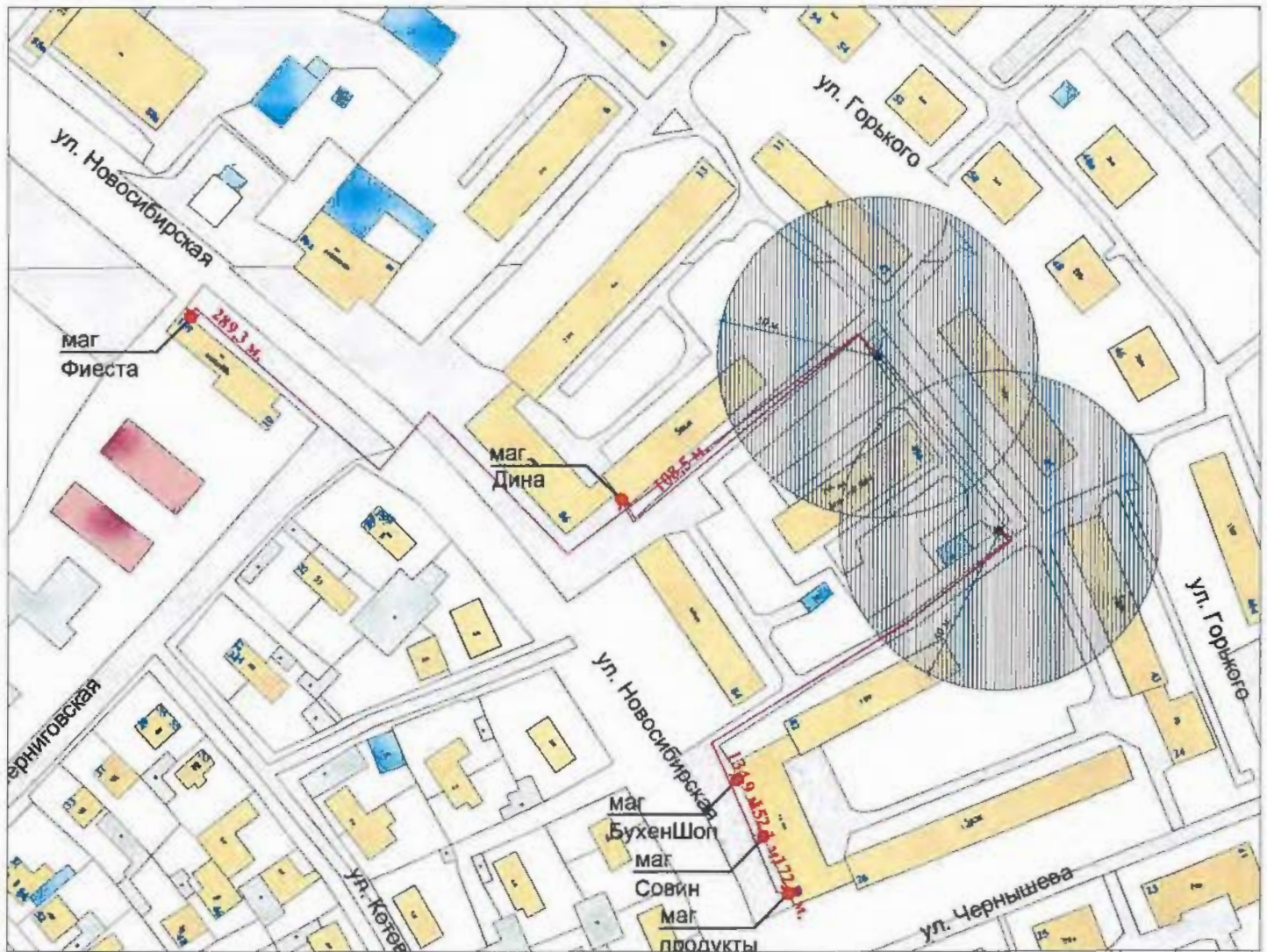






Схема разработана МКУ "ИнфоЦентрГрад" совместно с управлением потребительского рынка администрации города на основе имеющегося картографического материала.

МОАУ "СОШ № 11г. Орска"
ул. Горького, 45А

Условные обозначения	
	Направление пешеходной доступности и её расстояние
	Радиус 30 и 50 метровых зон
	Торговый объект
	Расстояние до границ прилегающих территорий к объектам, на которых не допускается розничная продажа алкогольной продукции
	Тротуары на улицах и пешеходные дорожки



**Схема
границ прилегающих к некоторым организациям
и (или) объектам территорий, на которых не допускается
розничная продажа алкогольной продукции**

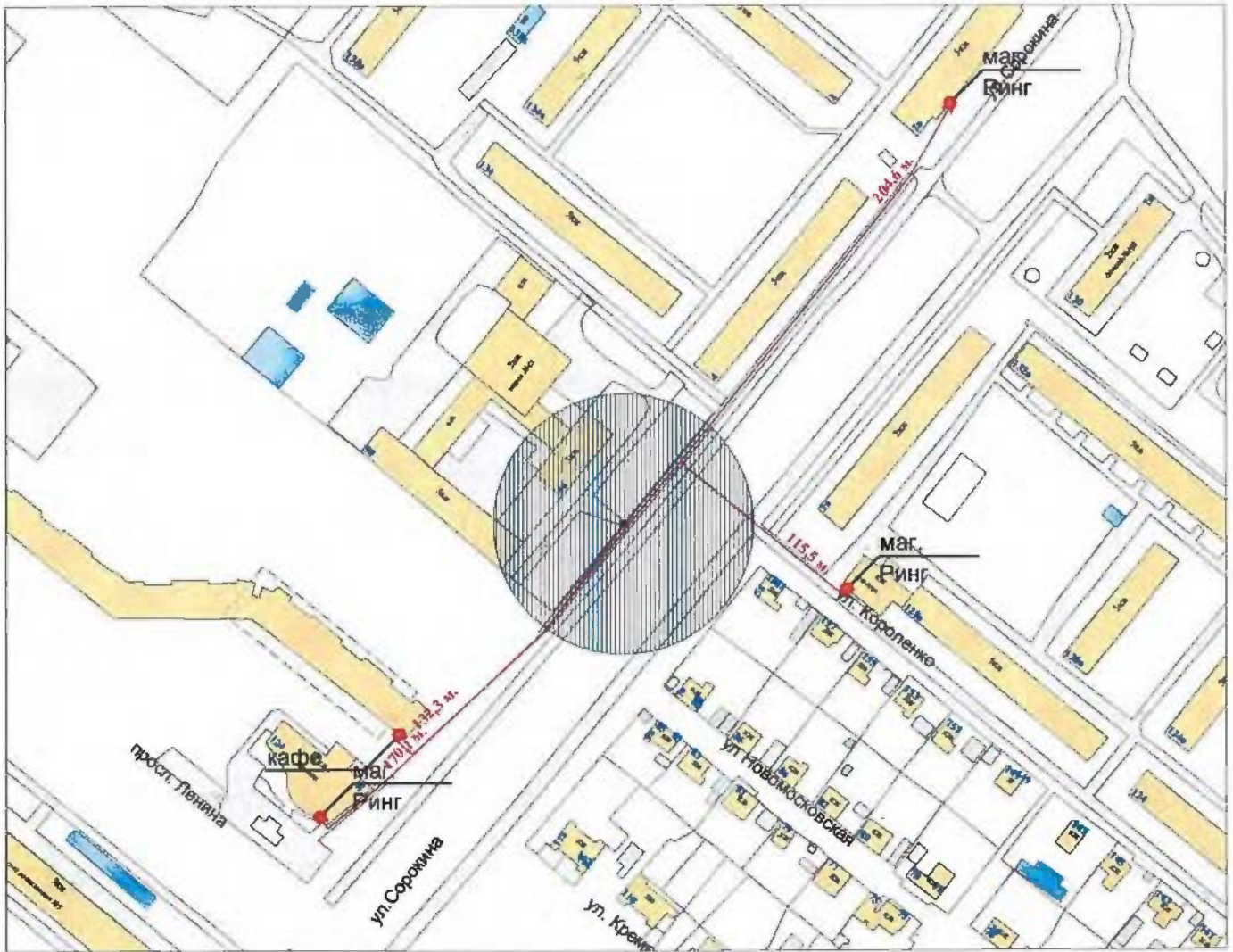




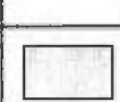


Схема разработана МКУ "ИнфоЦентрГрад" совместно с управлением потребительского рынка администрации города на основе имеющегося картографического материала.

МОАУ "СОШ № 13 г. Орска"
ул. Сорокина, 6

Условные обозначения	
	Направление пешеходной доступности и её расстояние
	Радиус 30 и 50 метровых зон
	Торговый объект
	Расстояние до границ прилегающих территорий к объектам, на которых не допускается розничная продажа алкогольной продукции
	Тротуары на улицах и пешеходные дорожки

Приложение № 88

к постановлению
администрации города Орска
от 28.12.2018 № 6123 *н*

**Схема
границ прилегающих к некоторым организациям
и (или) объектам территорий, на которых не допускается
розничная продажа алкогольной продукции**

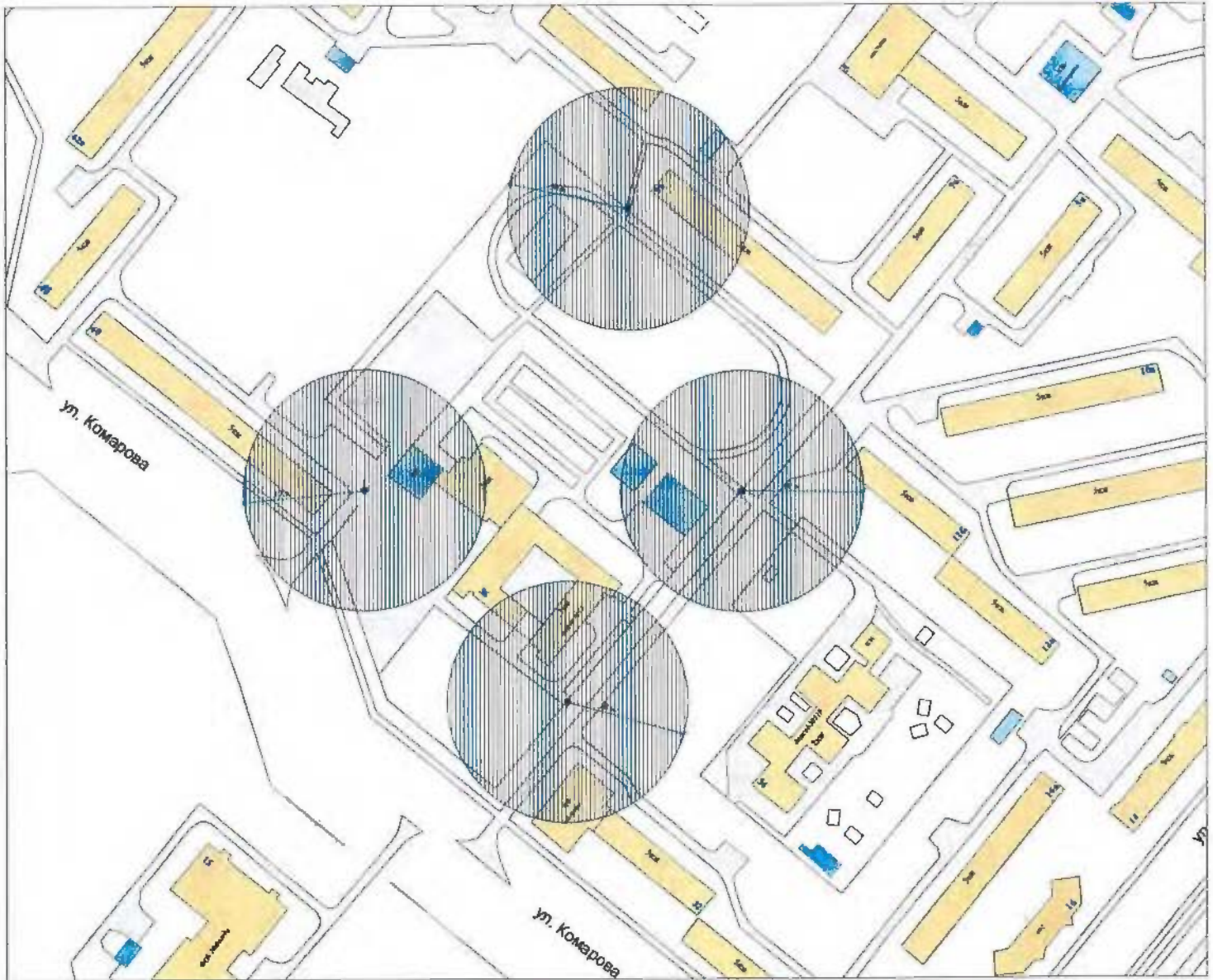


Схема разработана МКУ "ИнфоЦентрГрад" совместно с управлением потребительского рынка администрации города на основе имеющегося картографического материала.

МОАУ "СОШ № 15 г. Орск"
ул. Комарова, 36

Условные обозначения	
м.	Направление пешеходной доступности и её расстояние
	Радиус 30 и 50 метровых зон
маг.	Торговый объект
м.	Расстояние до границ прилегающих территорий к объектам, на которых не допускается розничная продажа алкогольной продукции
	Тротуары на улицах и пешеходные дорожки

**Схема
границ прилегающих к некоторым организациям
и (или) объектам территорий, на которых не допускается
розничная продажа алкогольной продукции**



Схема разработана МКУ "ИнфоЦентрГрад" совместно с управлением потребительского рынка администрации города на основе имеющегося картографического материала.

МОАУ "СОШ № 17 г. Орска"
пер. Заводской, 7

Условные обозначения	
м. —	Направление пешеходной доступности и её расстояние
	Радиус 30 и 50 метровых зон
маг. —	Торговый объект
м. —	Расстояние до границ прилегающих территорий к объектам, на которых не допускается розничная продажа алкогольной продукции
	Тротуары на улицах и пешеходные дорожки

**Схема
границ прилегающих к некоторым организациям
и (или) объектам территорий, на которых не допускается
розничная продажа алкогольной продукции**

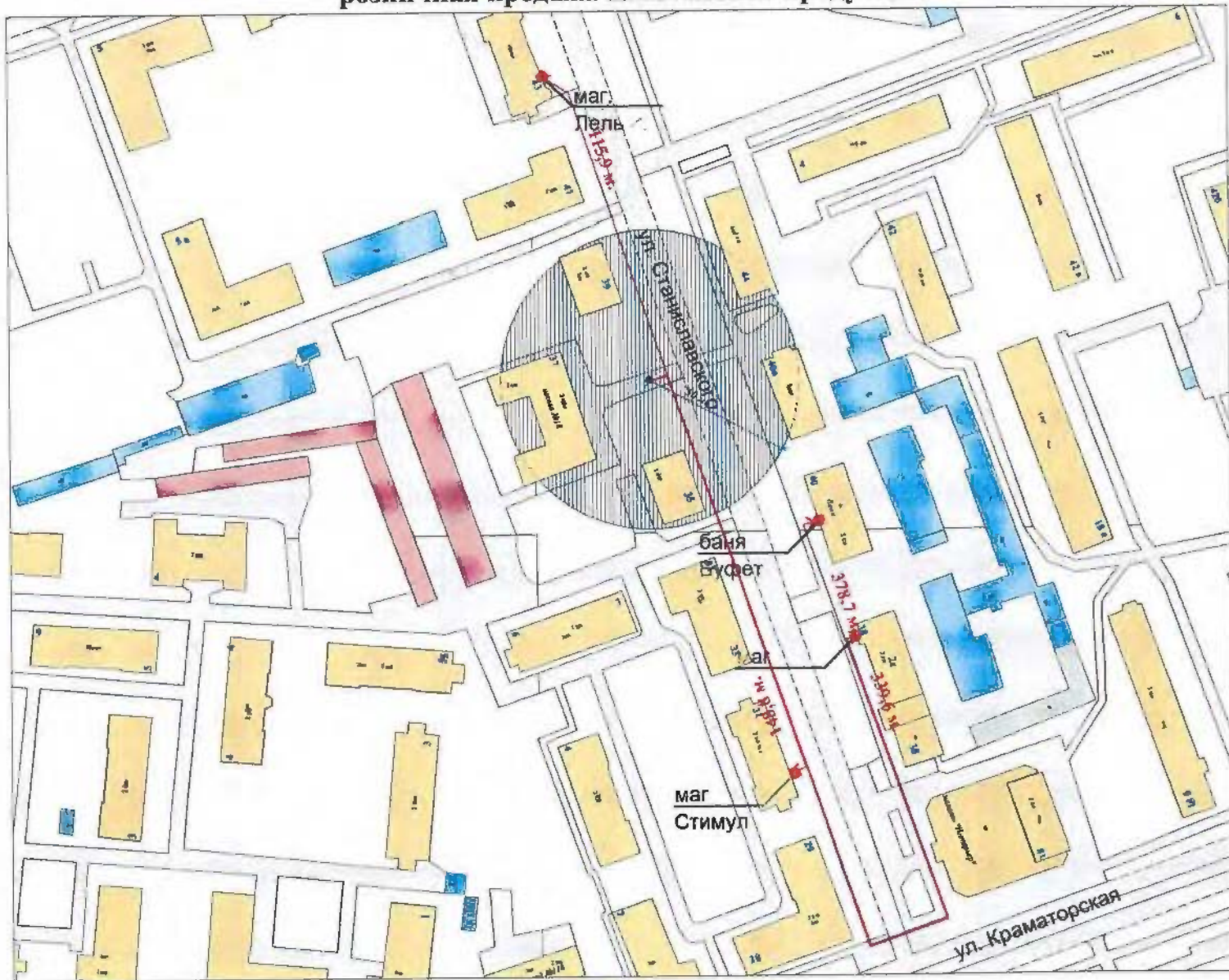


Схема разработана МКУ "ИнфоЦентрГрад" совместно с управлением потребительского рынка администрации города на основе имеющегося картографического материала.

МОАУ "ВСОШ № 18 г. Орска"
ул. Станиславского, 37

Условные обозначения	
M. —	Направление пешеходной доступности и её расстояние
	Радиус 30 и 50 метровых зон
маг. ●	Торговый объект
м. —	Расстояние до границ прилегающих территорий к объектам, на которых не допускается розничная продажа алкогольной продукции
	Тротуары на улицах и пешеходные дорожки

**Схема
границ прилегающих к некоторым организациям
и (или) объектам территорий, на которых не допускается
розничная продажа алкогольной продукции**



Схема разработана МКУ "ИнфоЦентрГрад" совместно с управлением потребительского рынка администрации города на основе имеющегося картографического материала.

МОАУ "СОШ № 20 г. Орска"
с. Ударник, ул. Школьная, 10

Условные обозначения	
	Направление пешеходной доступности и её расстояние
	Радиус 30 и 50 метровых зон
	Торговый объект
	Расстояние до границ прилегающих территорий к объектам, на которых не допускается розничная продажа алкогольной продукции
	Тротуары на улицах и пешеходные дорожки

**Схема
границ прилегающих к некоторым организациям
и (или) объектам территорий, на которых не допускается
розничная продажа алкогольной продукции**

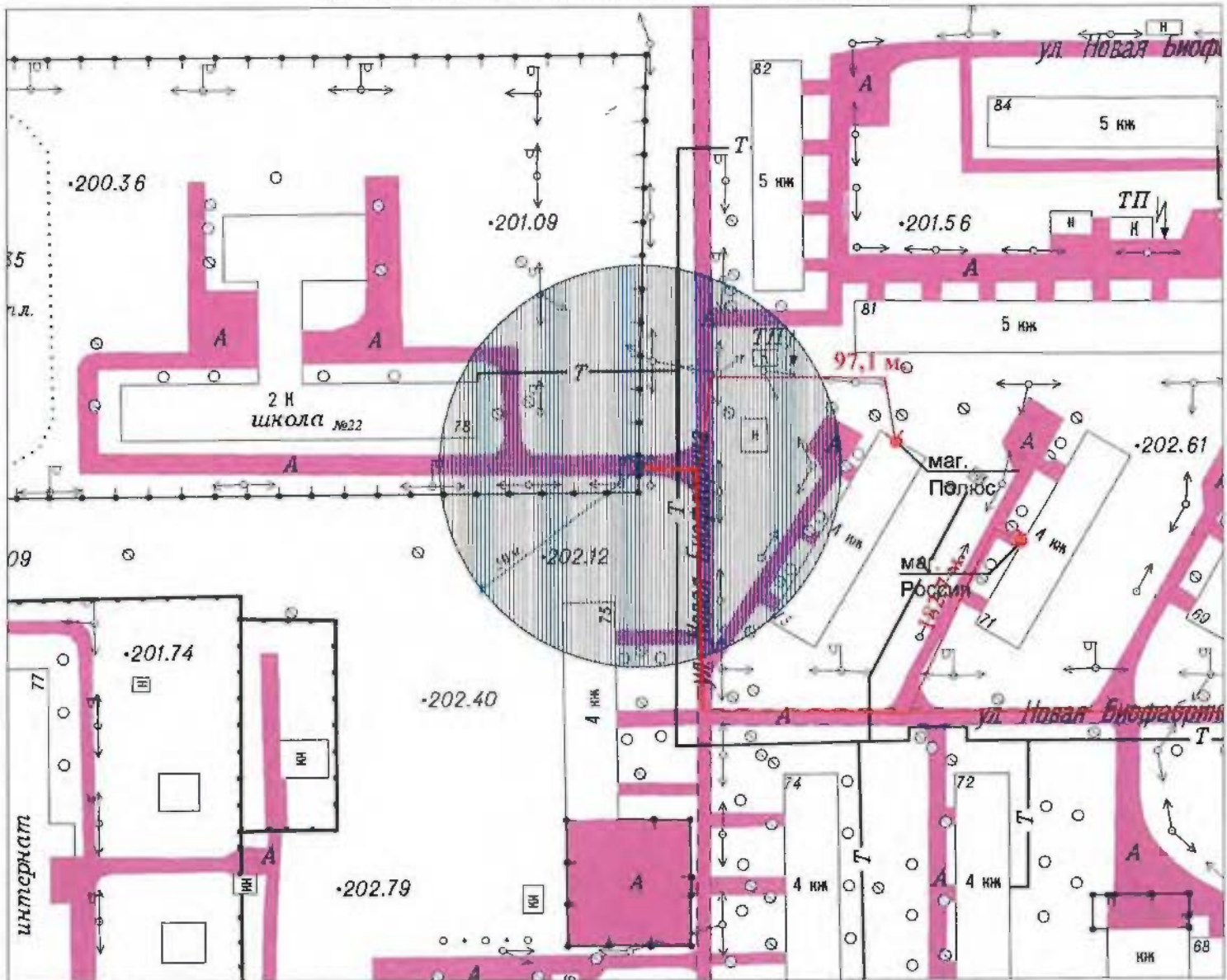






Схема разработана МКУ "ИнфоЦентрГрад" совместно с управлением потребительского рынка администрации города на основе имеющегося картографического материала.

МОАУ "ООШ № 22 г. Орска"
Новая Биофабрика, 80






Условные обозначения	
	Направление пешеходной доступности и её расстояние
	Радиус 30 и 50 метровых зон
	Торговый объект
	Расстояние до границ прилегающих территорий к объектам, на которых не допускается розничная продажа алкогольной продукции
	Тротуары на улицах и пешеходные дорожки

**Схема
границ прилегающих к некоторым организациям
и (или) объектам территорий, на которых не допускается
розничная продажа алкогольной продукции**



Схема разработана МКУ "ИнфоЦентрГрад" совместно с управлением потребительского рынка администрации города на основе имеющегося картографического материала.

МОАУ "СОШ № 23 г. Орска"
ул. Юлины, 12

Условные обозначения	
	Направление пешеходной доступности и её расстояние
	Радиус 30 и 50 метровых зон
	Торговый объект
	Расстояние до границ прилегающих территорий к объектам, на которых не допускается розничная продажа алкогольной продукции
	Тротуары на улицах и пешеходные дорожки

**Схема
границ прилегающих к некоторым организациям
и (или) объектам территорий, на которых не допускается
розничная продажа алкогольной продукции**



Схема разработана МКУ "ИнфоЦентрГрад" совместно с управлением потребительского рынка администрации города на основе имеющегося картографического материала.

МОАУ "СОШ № 24 г. Орска"
ул. Коммунистов-Большевиков, 1






Условные обозначения	
м.	Направление пешеходной доступности и её расстояние
	Радиус 30 и 50 метровых зон
маг.	Торговый объект
м.	Расстояние до границ прилегающих территорий к объектам, на которых не допускается розничная продажа алкогольной продукции
	Тротуары на улицах и пешеходные дорожки

**Схема
границ прилегающих к некоторым организациям
и (или) объектам территорий, на которых не допускается
розничная продажа алкогольной продукции**



Схема разработана МКУ "ИнфоЦентрГрад" совместно с управлением потребительского рынка администрации города на основе имеющегося картографического материала.

МОАУ "СОШ № 24 г. Орска"
ул. Подзорова, 79

Условные обозначения	
 м.	Направление пешеходной доступности и её расстояние
	Радиус 30 и 50 метровых зон
 маг.	Торговый объект
 м.	Расстояние до границ прилегающих территорий к объектам, на которых не допускается розничная продажа алкогольной продукции
	Тротуары на улицах и пешеходные дорожки

**Схема
границ прилегающих к некоторым организациям
и (или) объектам территорий, на которых не допускается
розничная продажа алкогольной продукции**



Схема разработана МКУ "ИнфоЦентрГрад" совместно с управлением потребительского рынка администрации города на основе имеющегося картографического материала.

МОАУ "СОШ № 24 г. Орска"
ул.9-го Января,125

Условные обозначения	
м. —	Направление пешеходной доступности и её расстояние
	Радиус 30 и 50 метровых зон
маг. ●—	Торговый объект
м. —	Расстояние до границ прилегающих территорий к объектам, на которых не допускается розничная продажа алкогольной продукции
	Тротуары на улицах и пешеходные дорожки

**Схема
границ прилегающих к некоторым организациям
и (или) объектам территорий, на которых не допускается
розничная продажа алкогольной продукции**



Схема разработана МКУ "ИнфоЦентрГрад" совместно с управлением потребительского рынка администрации города на основе имеющегося картографического материала.

МОАУ "СОШ № 24 г. Орска"
ул. 3-го Интернационала, 4



Условные обозначения	
	Направление пешеходной доступности и её расстояние
	Радиус 30 и 50 метровых зон
	Торговый объект
	Расстояние до границ прилегающих территорий к объектам, на которых не допускается розничная продажа алкогольной продукции
	Тротуары на улицах и пешеходные дорожки

**Схема
границ прилегающих к некоторым организациям
и (или) объектам территорий, на которых не допускается
розничная продажа алкогольной продукции**



Схема разработана МКУ "ИнфоЦентрГрад" совместно с управлением потребительского рынка администрации города на основе имеющегося картографического материала.

МОАУ "СОШ № 25 г. Орска"
ул. Ю.Фучика, 6 Б

Условные обозначения	
	Направление пешеходной доступности и её расстояние
	Радиус 30 и 50 метровых зон
	Торговый объект
	Расстояние до границ прилегающих территорий к объектам, на которых не допускается розничная продажа алкогольной продукции
	Тротуары на улицах и пешеходные дорожки

**Схема
границ прилегающих к некоторым организациям
и (или) объектам территорий, на которых не допускается
розничная продажа алкогольной продукции**

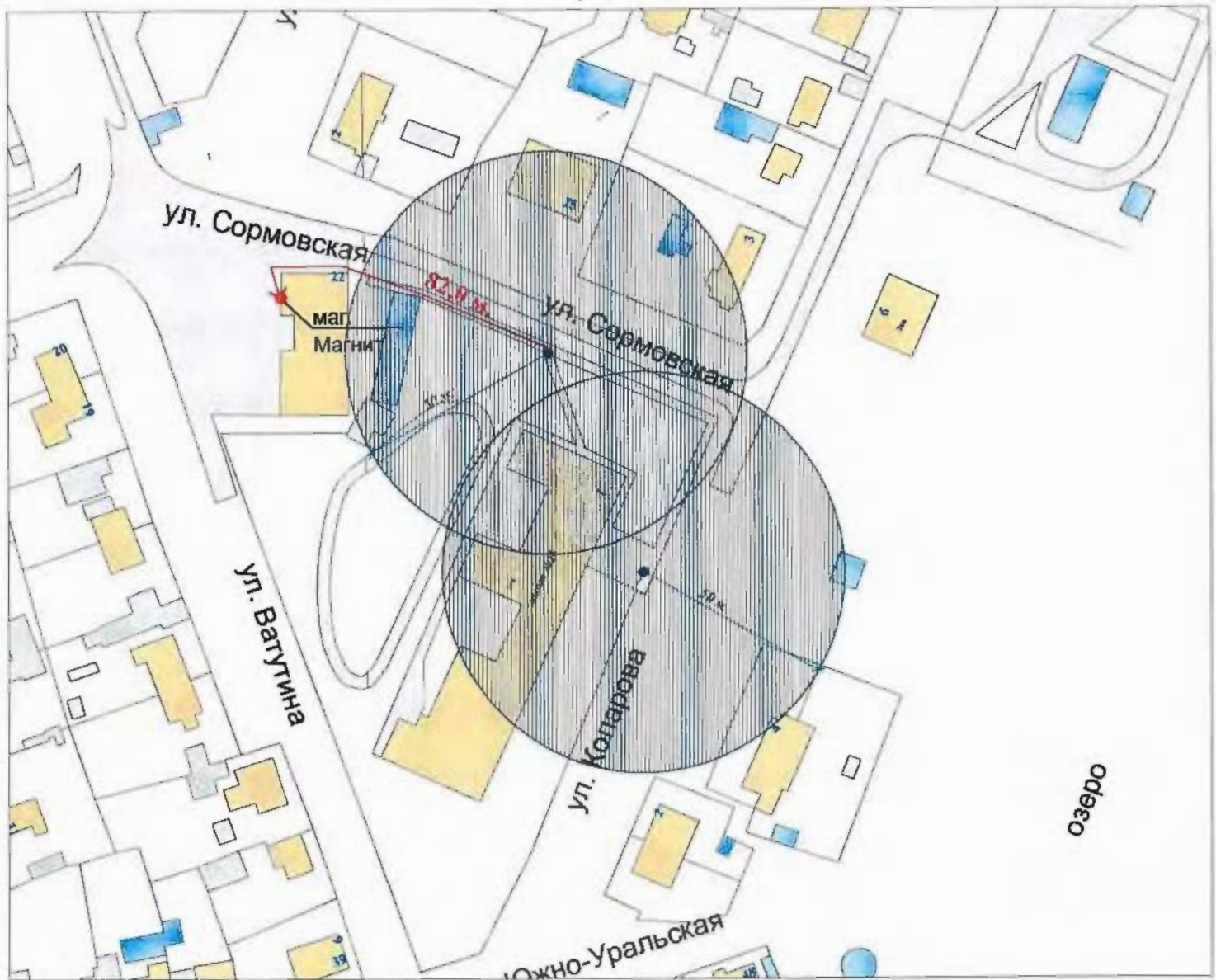


Схема разработана МКУ "ИнфоЦентрГрад" совместно с управлением потребительского рынка администрации города на основе имеющегося картографического материала.

МОАУ "ООШ № 26 г. Орска"
ул. Коларова, 1

Условные обозначения	
	Направление пешеходной доступности и её расстояние
	Радиус 30 и 50 метровых зон
	Торговый объект
	Расстояние до границ прилегающих территорий к объектам, на которых не допускается розничная продажа алкогольной продукции
	Тротуары на улицах и пешеходные дорожки

**Схема
гранц прилегающих к некоторым организациям
и (или) объектам территорий, на которых не допускается
розничная продажа алкогольной продукции**

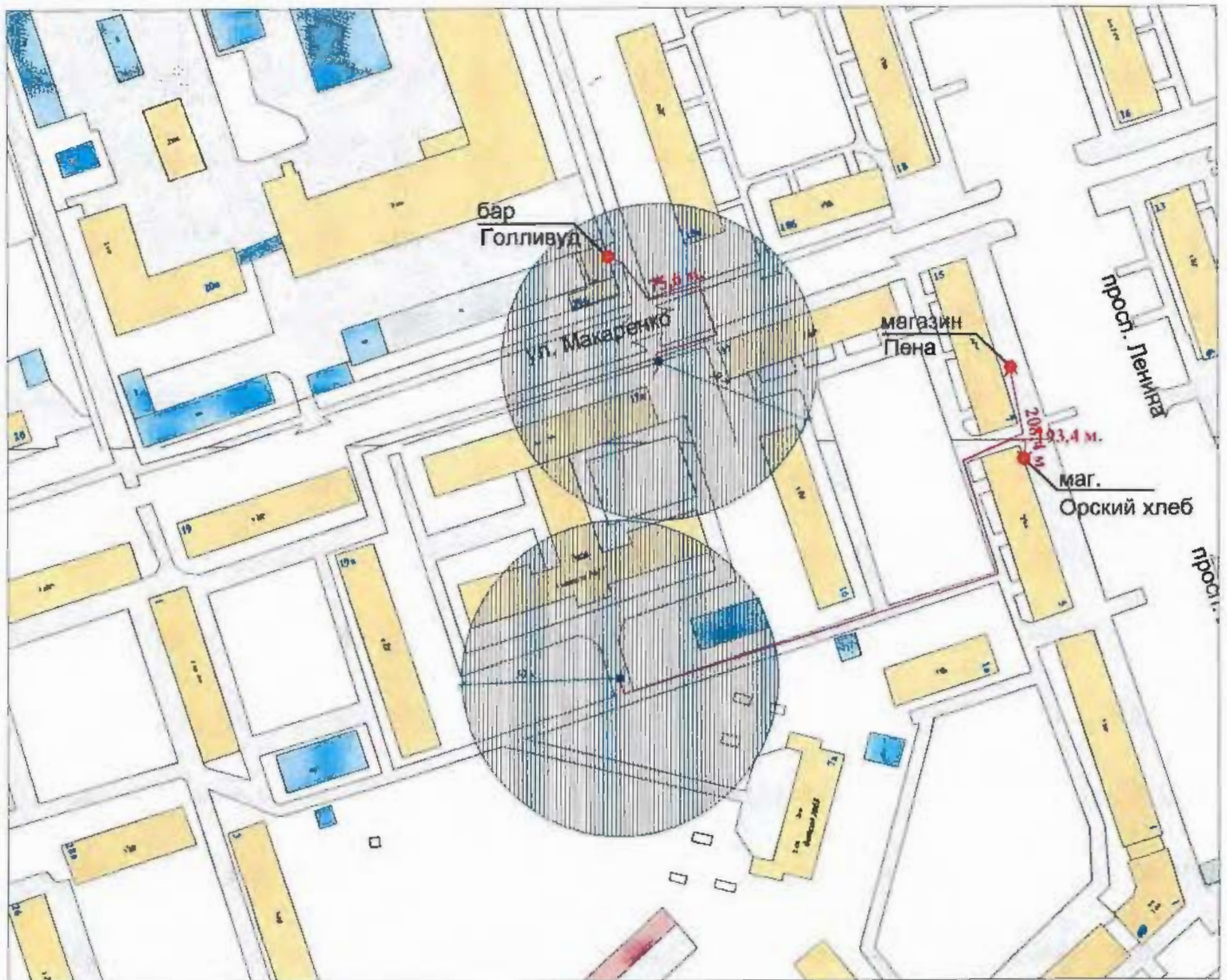




Схема разработана МКУ "ИнфоЦентрГрад" совместно с управлением потребительского рынка администрации города на основе имеющегося картографического материала.

МОАУ "СОШ № 27 г. Орска"
ул. Макаренко,17А

Условные обозначения	
м.	Направление пешеходной доступности и её расстояние
	Радиус 30 и 50 метровых зон
маг.	Торговый объект
м.	Расстояние до границ прилегающих территорий к объектам, на которых не допускается розничная продажа алкогольной продукции
	Тротуары на улицах и пешеходные дорожки



**Схема
границ прилегающих к некоторым организациям
и (или) объектам территорий, на которых не допускается
розничная продажа алкогольной продукции**

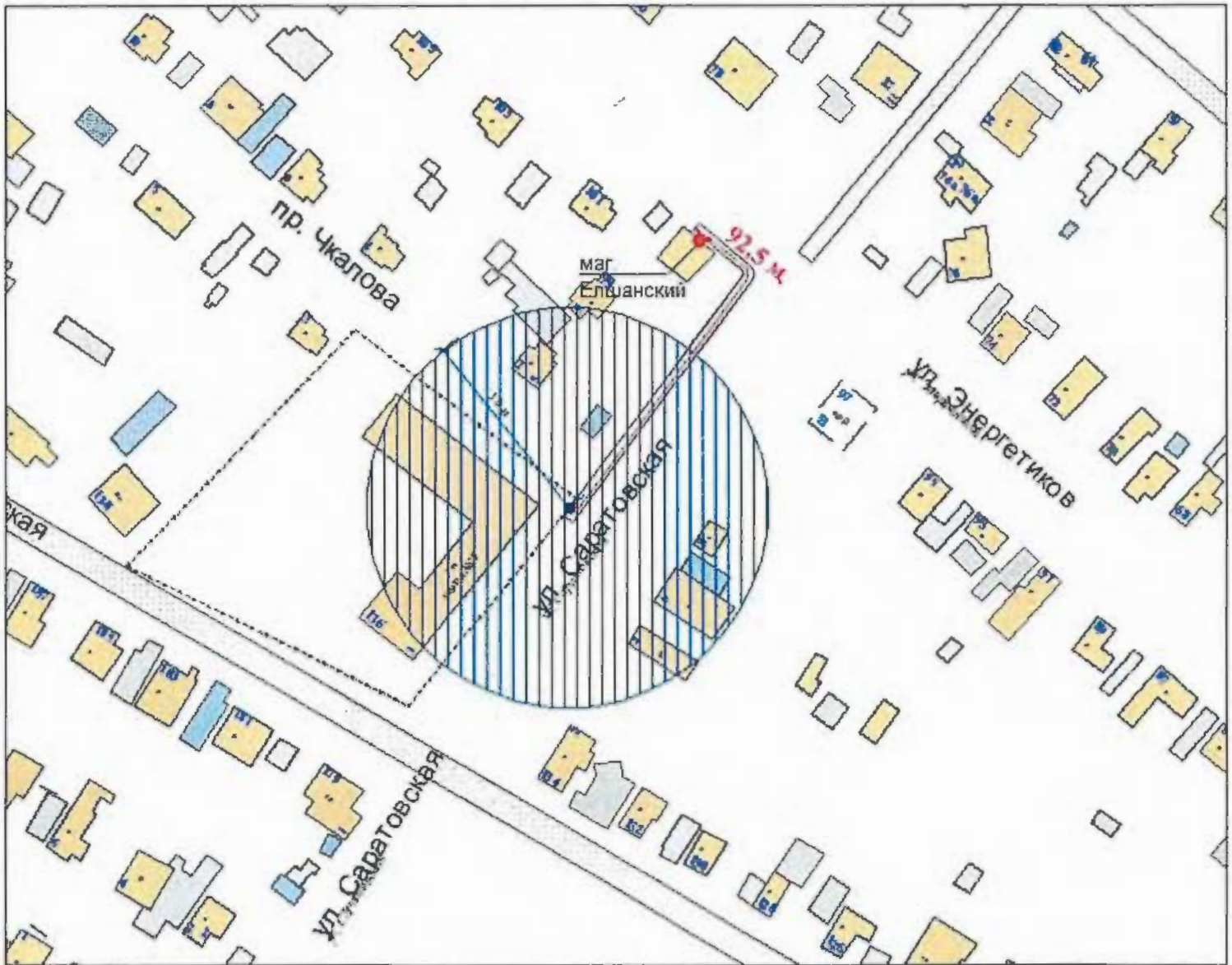


Схема разработана МКУ "ИнфоЦентрГрад" совместно с управлением потребительского рынка администрации города на основе имеющегося картографического материала.

МОАУ "СОШ № 28 г. Орска"
ул. Елшанская, 136





Условные обозначения	
	Направление пешеходной доступности и её расстояние
	Радиус 30 и 50 метровых зон
	Торговый объект
	Расстояние до границ прилегающих территорий к объектам, на которых не допускается розничная продажа алкогольной продукции
	Тротуары на улицах и пешеходные дорожки

Схема
границ прилегающих к некоторым организациям
и (или) объектам территорий, на которых не допускается
розничная продажа алкогольной продукции



Схема разработана МКУ "ИнфоЦентрГрад" совместно с управлением потребительского рынка администрации города на основе имеющегося картографического материала.

МОАУ "СОШ № 29 г. Орска"
ул. Новосибирская, 227






Условные обозначения	
 м.	Направление пешеходной доступности и её расстояние
	Радиус 30 и 50 метровых зон
 маг.	Торговый объект
 м.	Расстояние до границ прилегающих территорий к объектам, на которых не допускается розничная продажа алкогольной продукции
	Тротуары на улицах и пешеходные дорожки

Схема
границ прилегающих к некоторым организациям
и (или) объектам территорий, на которых не допускается
розничная продажа алкогольной продукции

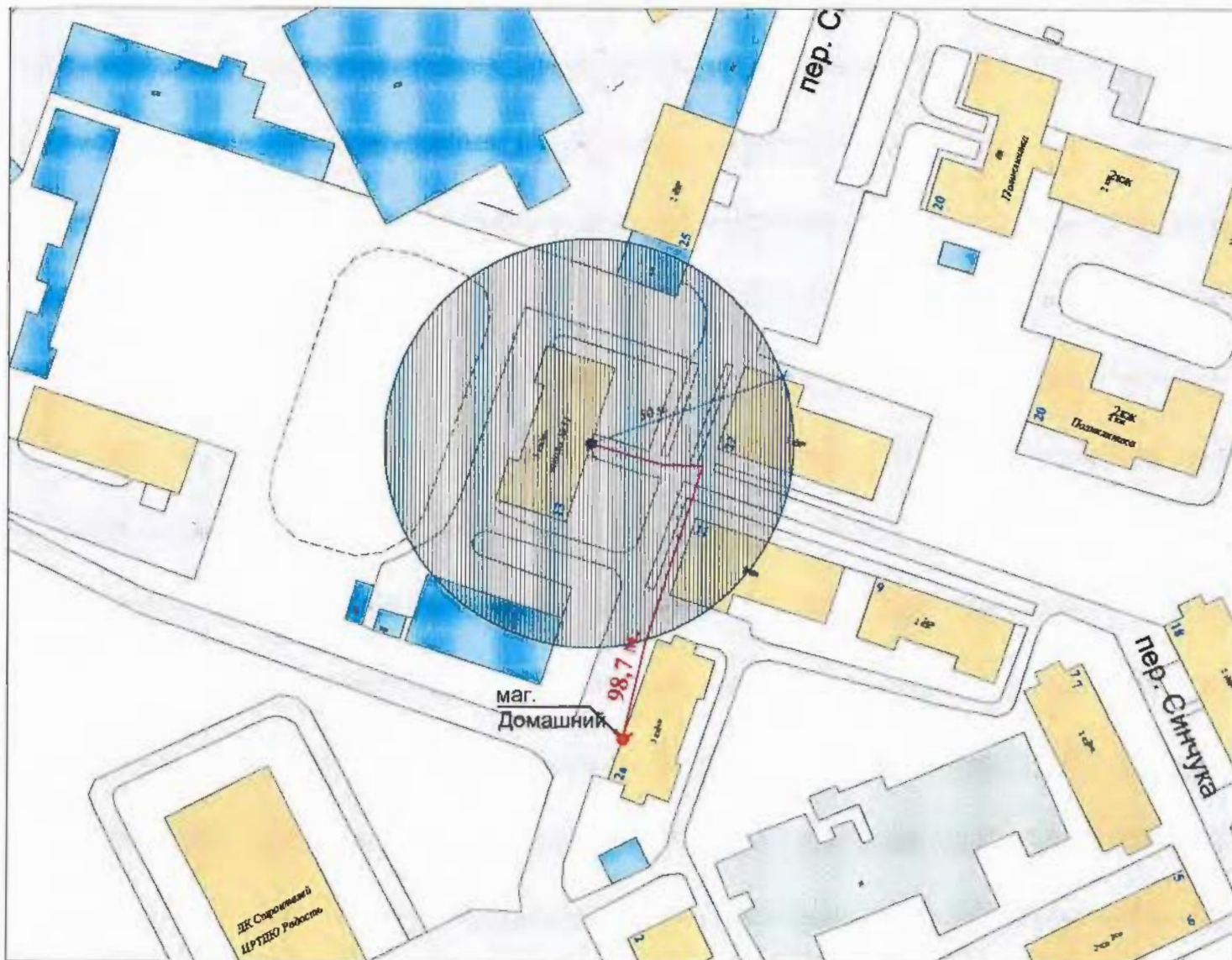


Схема разработана МКУ "ИнфоЦентрГрад" совместно с управлением потребительского рынка администрации города на основе имеющегося картографического материала.

МОАУ "СОШ № 31 г. Орска"
пер. Синчука, 13

Условные обозначения	
	Направление пешеходной доступности и её расстояние
	Радиус 30 и 50 метровых зон
	Торговый объект
	Расстояние до границ прилегающих территорий к объектам, на которых не допускается розничная продажа алкогольной продукции
	Тротуары на улицах и пешеходные дорожки




Схема
границ прилегающих к некоторым организациям
и (или) объектам территорий, на которых не допускается
розничная продажа алкогольной продукции

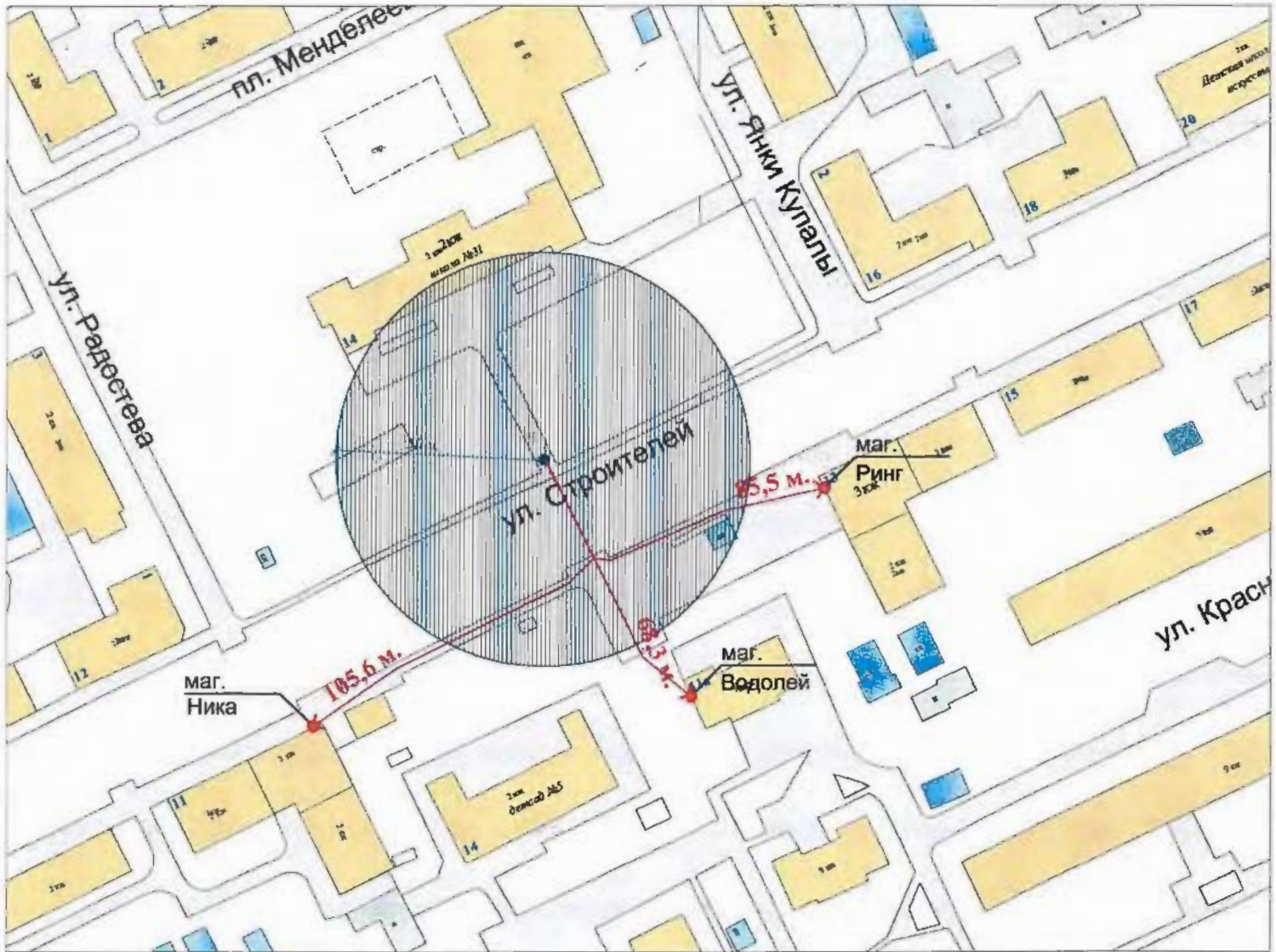


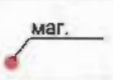





Схема разработана МКУ "ИнфоЦентрГрад" совместно с управлением потребительского рынка администрации города на основе имеющегося картографического материала.

МОАУ "СОШ № 31 г. Орска"
ул. Строителей, 14

Условные обозначения	
	Направление пешеходной доступности и её расстояние
	Радиус 30 и 50 метровых зон
	Торговый объект
	Расстояние до границ прилегающих территорий к объектам, на которых не допускается розничная продажа алкогольной продукции
	Тротуары на улицах и пешеходные дорожки



**Схема
границ прилегающих к некоторым организациям
и (или) объектам территорий, на которых не допускается
розничная продажа алкогольной продукции**

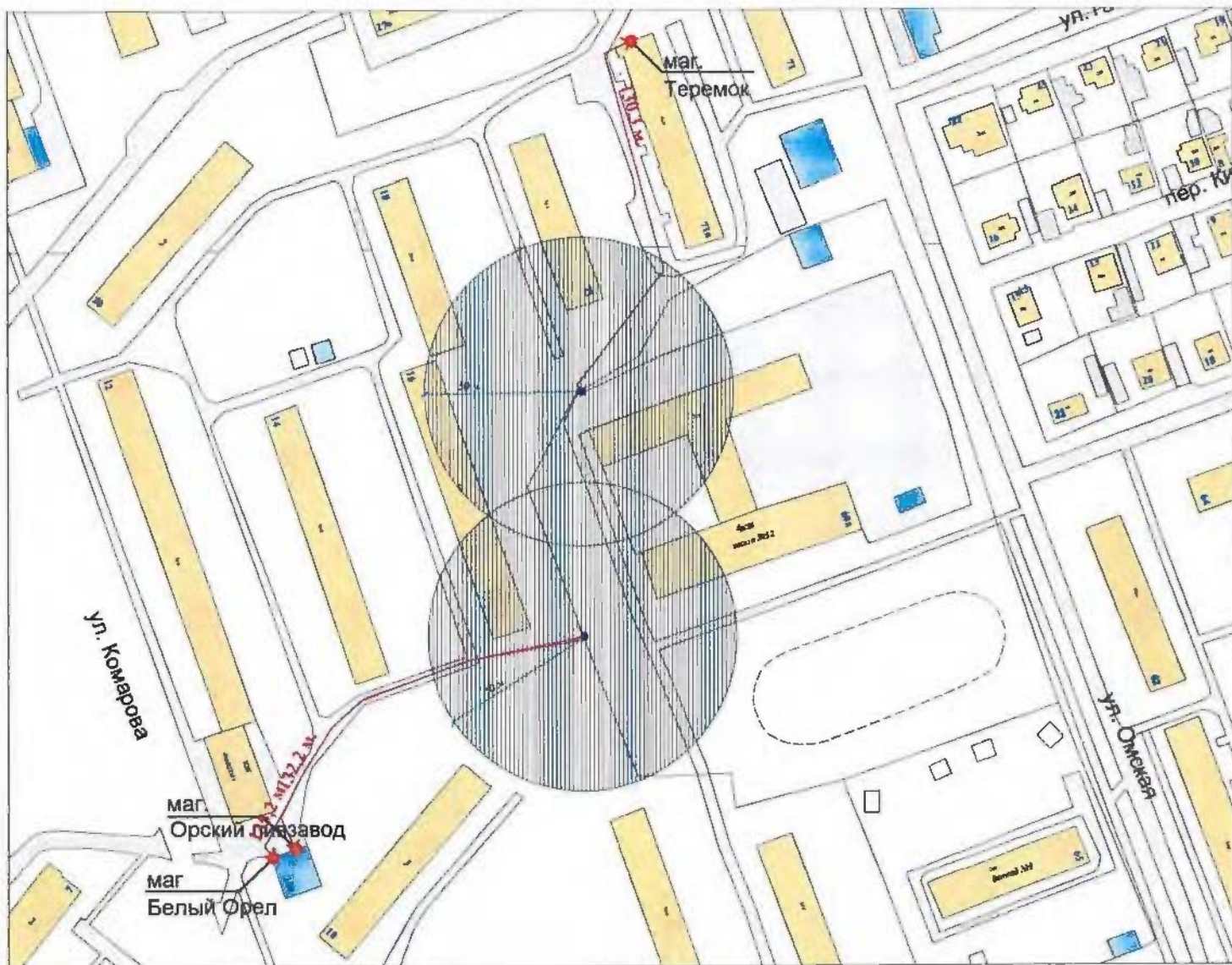


Схема разработана МКУ "ИнфоЦентрГрад" совместно с управлением потребительского рынка администрации города на основе имеющегося картографического материала.

МОАУ "СОШ № 32 г. Орска" имени В.А. Сорокина
ул.Омская, 69А

Условные обозначения	
	Направление пешеходной доступности и её расстояние
	Радиус 30 и 50 метровых зон
	Торговый объект
	Расстояние до границ прилегающих территорий к объектам, на которых не допускается розничная продажа алкогольной продукции
	Тротуары на улицах и пешеходные дорожки






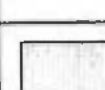


Схема
границ прилегающих к некоторым организациям
и (или) объектам территорий, на которых не допускается
розничная продажа алкогольной продукции



Схема разработана МКУ "ИнфоЦентрГрад" совместно с управлением потребительского рынка администрации города на основе имеющегося картографического материала.

МОАУ "СОШ № 35 г. Орска"
ул. Кутузова, 53

Условные обозначения	
	Направление пешеходной доступности и её расстояние
	Радиус 30 и 50 метровых зон
	Торговый объект
	Расстояние до границ прилегающих территорий к объектам, на которых не допускается розничная продажа алкогольной продукции
	Тротуары на улицах и пешеходные дорожки



**Схема
границ прилегающих к некоторым организациям
и (или) объектам территорий, на которых не допускается
розничная продажа алкогольной продукции**

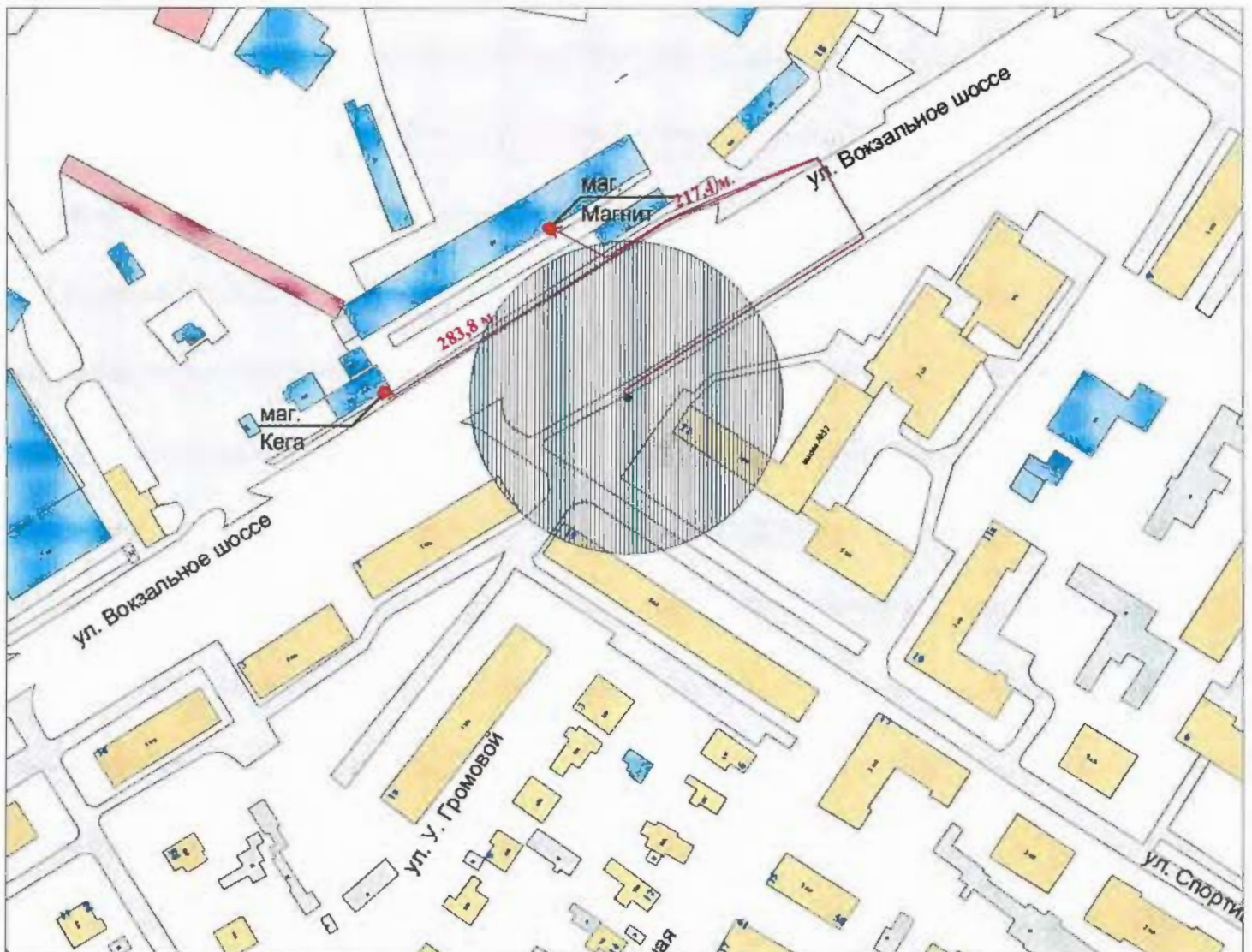


Схема разработана МКУ "ИнфоЦентрГрад" совместно с управлением потребительского рынка администрации города на основе имеющегося картографического материала.

МОАУ "СОШ № 37 г. Орска"
ул. Спортивная, 12

Условные обозначения	
	Направление пешеходной доступности и её расстояние
	Радиус 30 и 50 метровых зон
	Торговый объект
	Расстояние до границ прилегающих территорий к объектам, на которых не допускается розничная продажа алкогольной продукции
	Тротуары на улицах и пешеходные дорожки

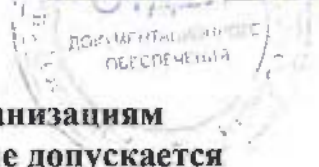


Схема
границ прилегающих к некоторым организациям
и (или) объектам территорий, на которых не допускается
розничная продажа алкогольной продукции

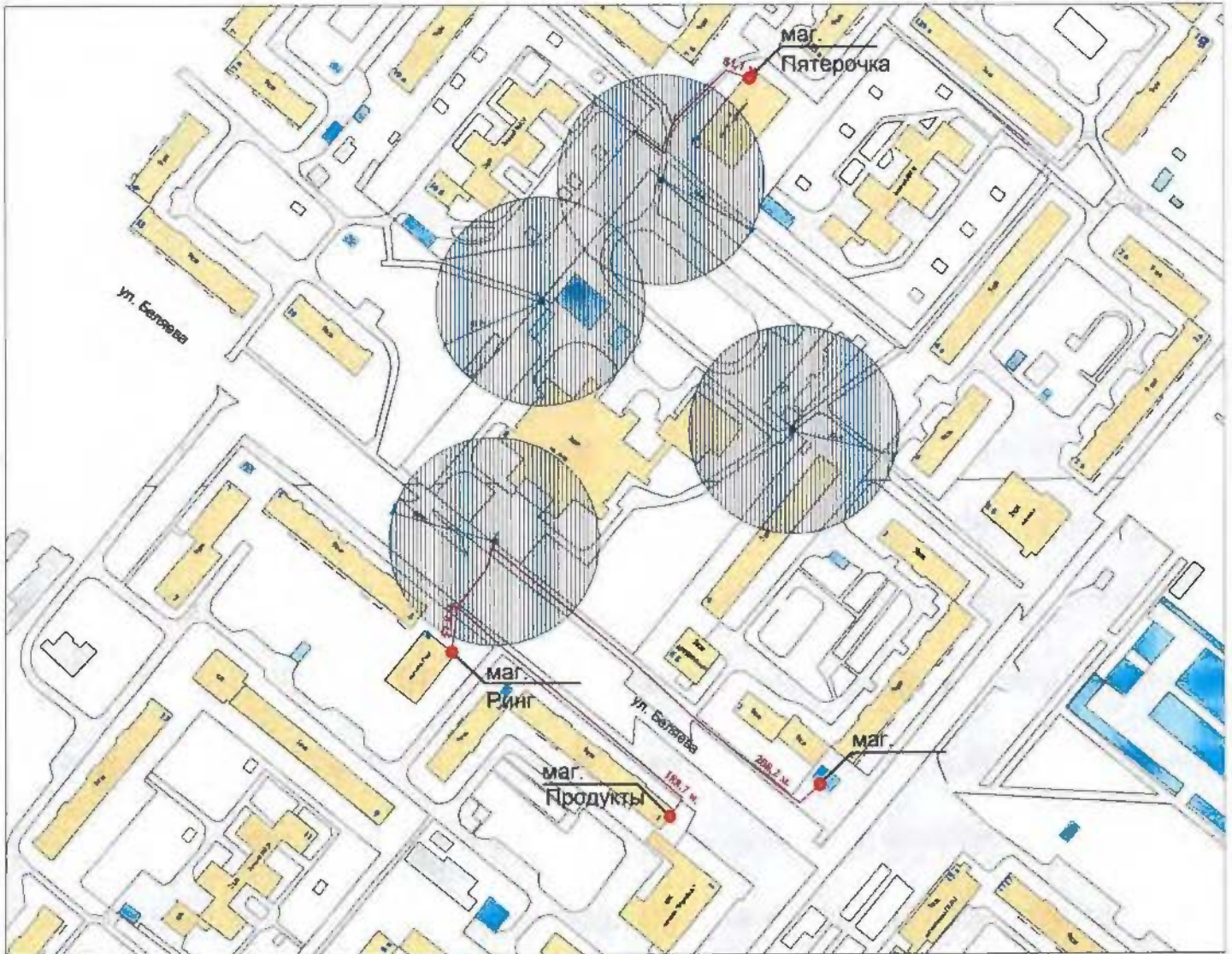


Схема разработана МКУ "ИнфоЦентрГрад" совместно с управлением потребительского рынка администрации города на основе имеющегося картографического материала.

МОАУ "СОШ №38 г. Орска"
имени Героя Советского Союза П.И.Беляева"
ул. Беляева,8


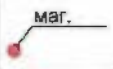


Условные обозначения	
	Направление пешеходной доступности и её расстояние
	Радиус 30 и 50 метровых зон
	Торговый объект
	Расстояние до границ прилегающих территорий к объектам, на которых не допускается розничная продажа алкогольной продукции
	Тротуары на улицах и пешеходные дорожки

**Схема
границ прилегающих к некоторым организациям
и (или) объектам территорий, на которых не допускается
розничная продажа алкогольной продукции**



Схема разработана МКУ "ИнфоЦентрГрад" совместно с управлением потребительского рынка администрации города на основе имеющегося картографического материала.

МОАУ "СОШ № 39 г. Орска"
с. Крыловка, ул. Центральная, 1

Условные обозначения	
	Направление пешеходной доступности и её расстояние
	Радиус 30 и 50 метровых зон
	Торговый объект
	Расстояние до границ прилегающих территорий к объектам, на которых не допускается розничная продажа алкогольной продукции
	Тротуары на улицах и пешеходные дорожки

**Схема
границ прилегающих к некоторым организациям
и (или) объектам территорий, на которых не допускается
розничная продажа алкогольной продукции**



Схема разработана МКУ "ИнфоЦентрГрад" совместно с управлением потребительского рынка администрации города на основе имеющегося картографического материала.

МОАУ "ООШ № 41 г. Орска"
с. Тукай, ул. Центральная, 25

Условные обозначения	
	Направление пешеходной доступности и её расстояние
	Радиус 30 и 50 метровых зон
	Торговый объект
	Расстояние до границ прилегающих территорий к объектам, на которых не допускается розничная продажа алкогольной продукции
	Тротуары на улицах и пешеходные дорожки

**Схема
границ прилегающих к некоторым организациям
и (или) объектам территорий, на которых не допускается
розничная продажа алкогольной продукции**

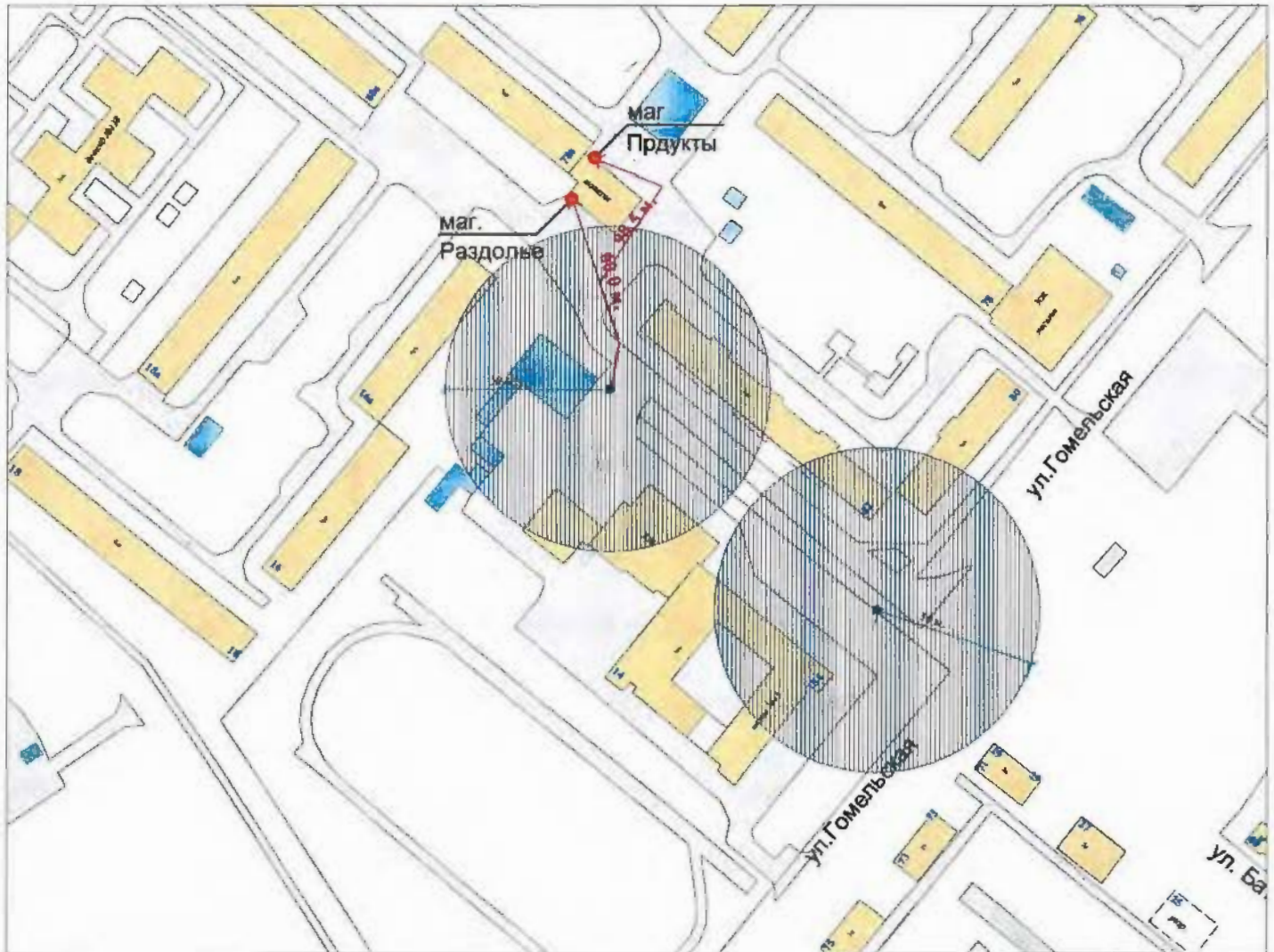


Схема разработана МКУ "ИнфоЦентрГрад" совместно с управлением потребительского рынка администрации города на основе имеющегося картографического материала.

МОАУ "СОШ № 43 г. Орска"
ул. Гомельская, 84





Условные обозначения	
	Направление пешеходной доступности и её расстояние
	Радиус 30 и 50 метровых зон
	Торговый объект
	Расстояние до границ прилегающих территорий к объектам, на которых не допускается розничная продажа алкогольной продукции
	Тротуары на улицах и пешеходные дорожки



Схема
границ прилегающих к некоторым организациям
и (или) объектам территорий, на которых не допускается
розничная продажа алкогольной продукции

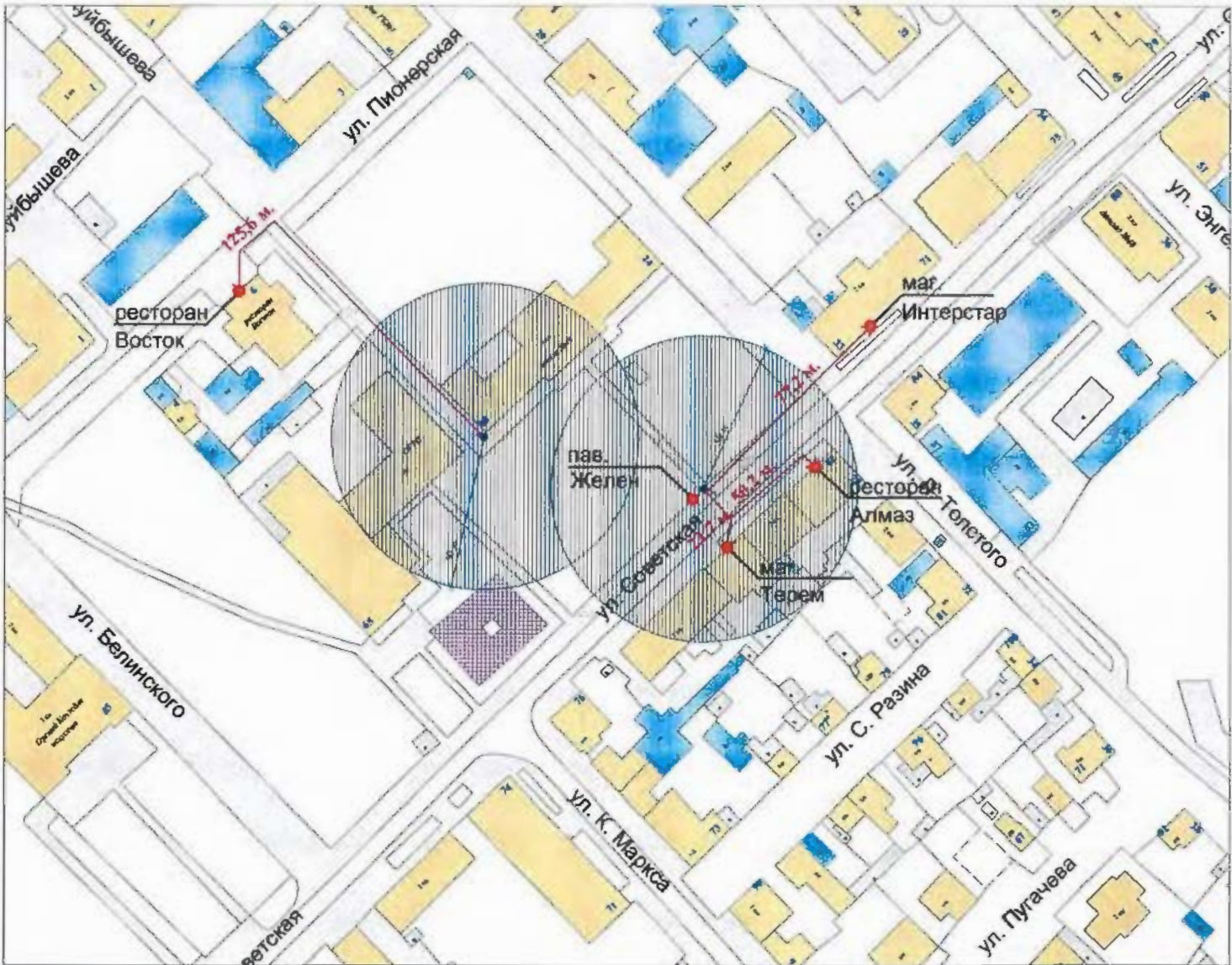


Схема разработана МКУ "ИнфоЦентрГрад" совместно с управлением потребительского рынка администрации города на основе имеющегося картографического материала.

МОАУ "СОШ № 49 г. Орска"
ул. Советская, 69

Условные обозначения	
	Направление пешеходной доступности и её расстояние
	Радиус 30 и 50 метровых зон
	Торговый объект
	Расстояние до границ прилегающих территорий к объектам, на которых не допускается розничная продажа алкогольной продукции
	Тротуары на улицах и пешеходные дорожки

Схема
границ прилегающих к некоторым организациям
и (или) объектам территорий, на которых не допускается
розничная продажа алкогольной продукции

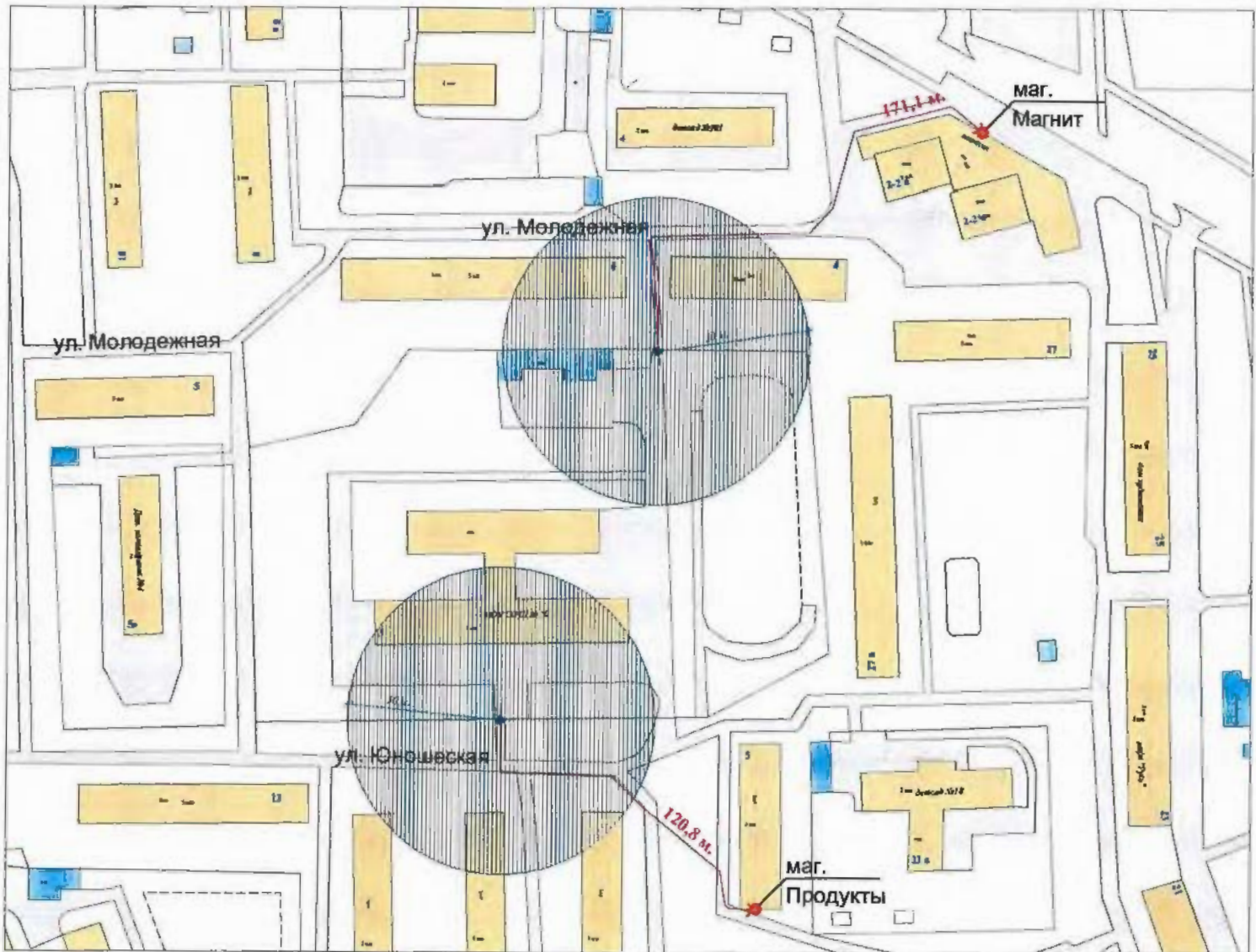



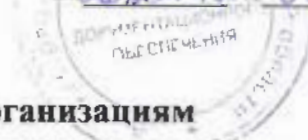


Схема разработана МКУ "ИнфоЦентрГрад" совместно с управлением потребительского рынка администрации города на основе имеющегося картографического материала.

МОАУ "СОШ № 50 г. Орска им. В.П. Поляничко"
ул. Юношеская, 3

Условные обозначения	
	Направление пешеходной доступности и её расстояние
	Радиус 30 и 50 метровых зон
	Торговый объект
	Расстояние до границ прилегающих территорий к объектам, на которых не допускается розничная продажа алкогольной продукции
	Тротуары на улицах и пешеходные дорожки



**Схема
границ прилегающих к некоторым организациям
и (или) объектам территорий, на которых не допускается
розничная продажа алкогольной продукции**

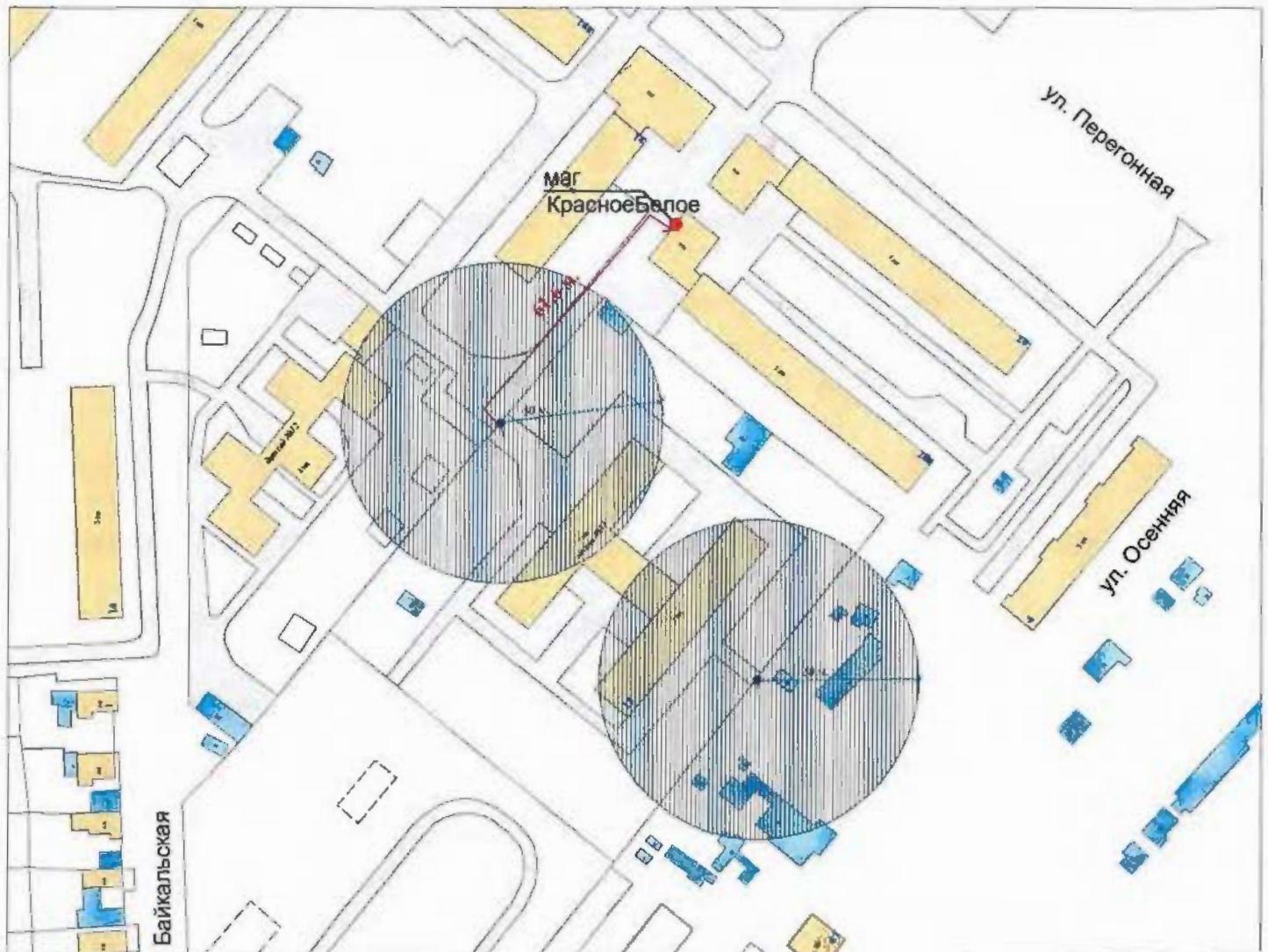


Схема разработана МКУ "ИнфоЦентрГрад" совместно с управлением потребительского рынка администрации города на основе имеющегося картографического материала.

МОАУ "СОШ № 51 г. Орск"
ул. Байкальская, 13

Условные обозначения	
	Направление пешеходной доступности и её расстояние
	Радиус 30 и 50 метровых зон
	Торговый объект
	Расстояние до границ прилегающих территорий к объектам, на которых не допускается розничная продажа алкогольной продукции
	Тротуары на улицах и пешеходные дорожки

Схема
границ прилегающих к некоторым организациям
и (или) объектам территорий, на которых не допускается
розничная продажа алкогольной продукции

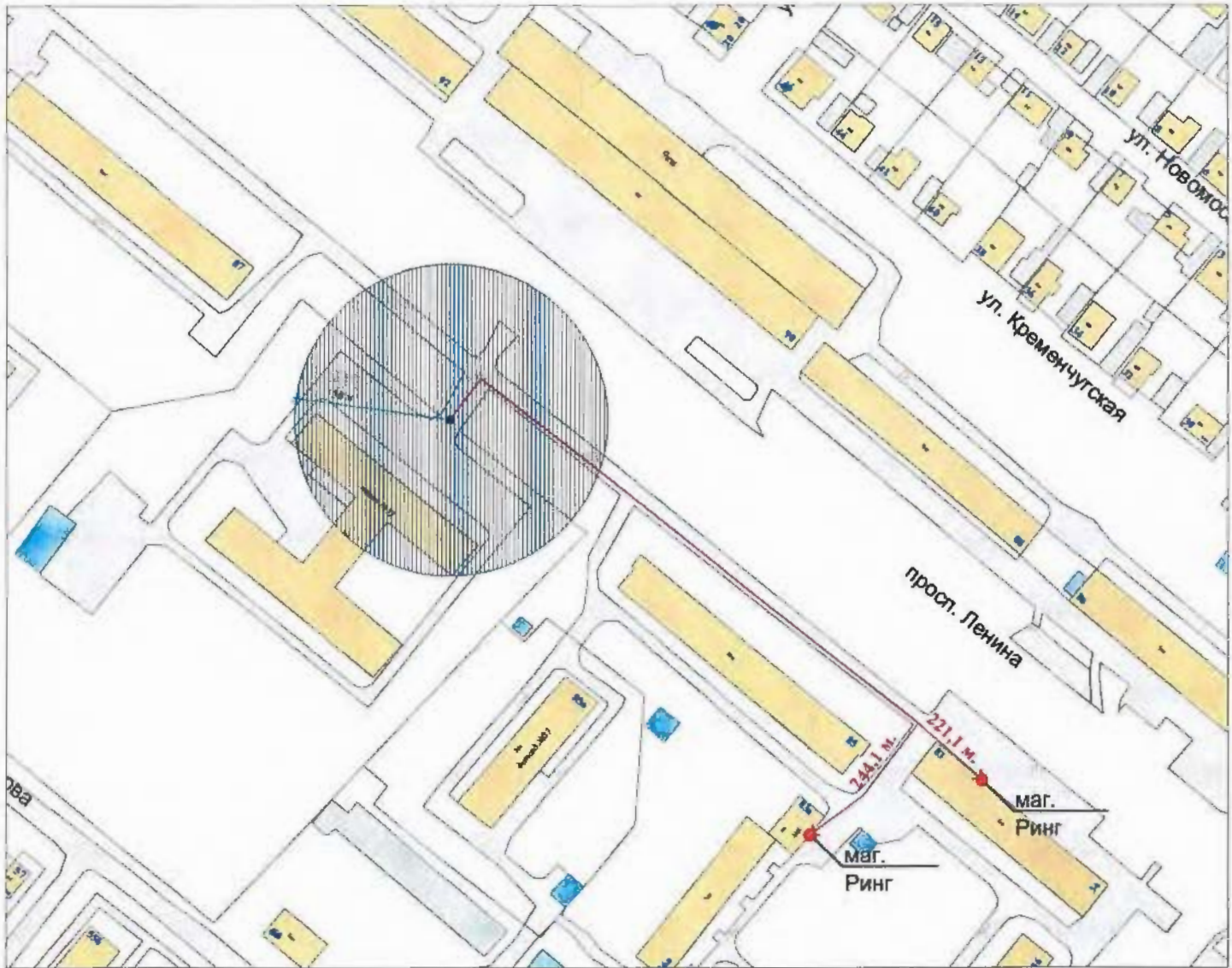
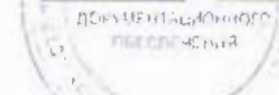


Схема разработана МКУ "ИнфоЦентрГрад" совместно с управлением потребительского рынка администрации города на основе имеющегося картографического материала.

МОАУ "СОШ № 52 г. Орска"
пр. Ленина, 85 Б

Условные обозначения	
	Направление пешеходной доступности и её расстояние
	Радиус 30 и 50 метровых зон
	Торговый объект
	Расстояние до границ прилегающих территорий к объектам, на которых не допускается розничная продажа алкогольной продукции
	Тротуары на улицах и пешеходные дорожки



**Схема
границ прилегающих к некоторым организациям
и (или) объектам территорий, на которых не допускается
розничная продажа алкогольной продукции**

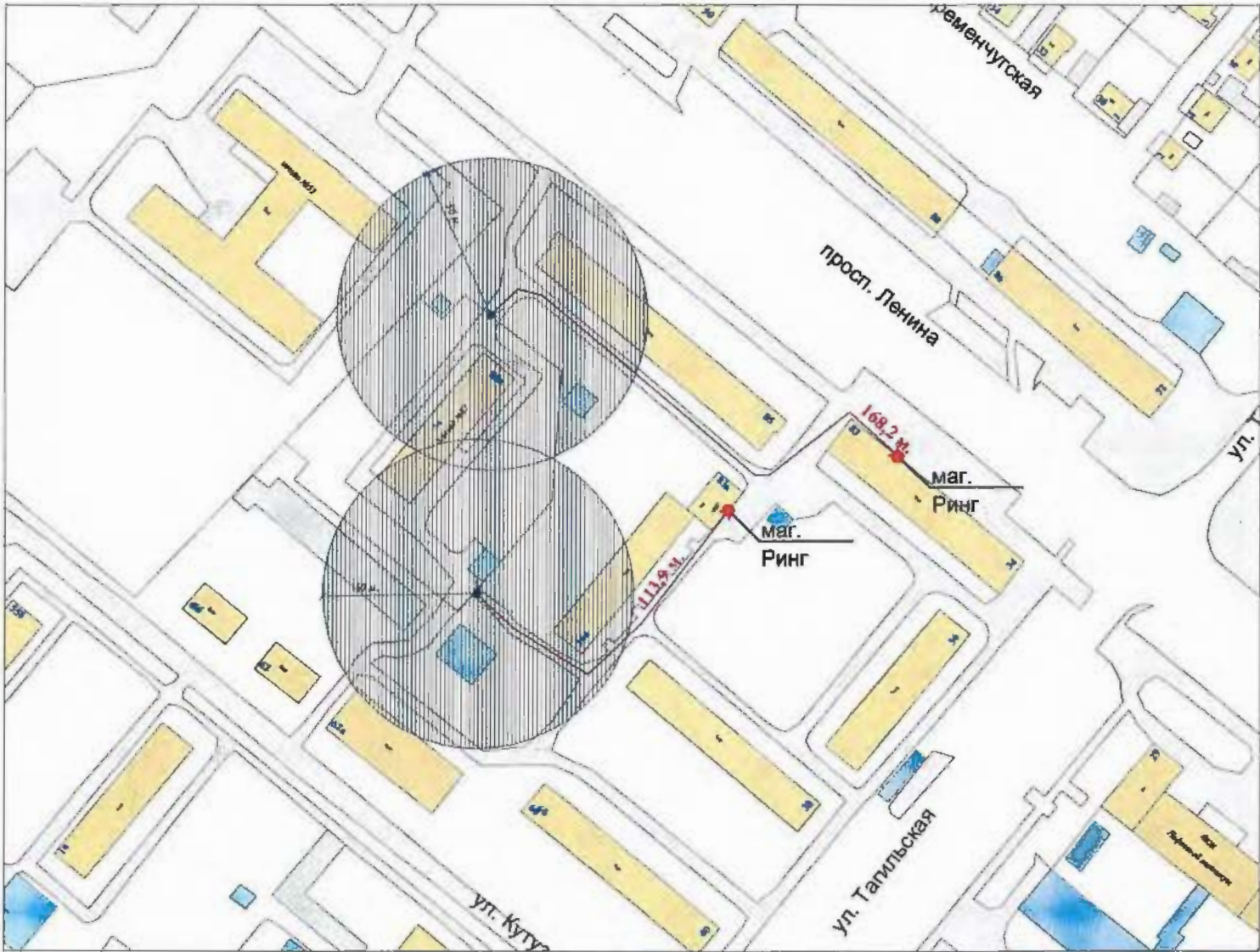


Схема разработана МКУ "ИнфоЦентрГрад" совместно с управлением потребительского рынка администрации города на основе имеющегося картографического материала.

МОАУ "СОШ № 52 г. Орска"
пр. Ленина, 85А

Условные обозначения	
— м. —	Направление пешеходной доступности и её расстояние
	Радиус 30 и 50 метровых зон
маг. —	Торговый объект
— м. —	Расстояние до границ прилегающих территорий к объектам, на которых не допускается розничная продажа алкогольной продукции
	Тротуары на улицах и пешеходные дорожки

Схема
границ прилегающих к некоторым организациям
и (или) объектам территорий, на которых не допускается
розничная продажа алкогольной продукции



Схема разработана МКУ "ИнфоЦентрГрад" совместно с управлением потребительского рынка администрации города на основе имеющегося картографического материала.

МОАУ "СОШ № 53 г. Орска"
ул. Медногорская, 39

Условные обозначения	
	Направление пешеходной доступности и её расстояние
	Радиус 30 и 50 метровых зон
	Торговый объект
	Расстояние до границ прилегающих территорий к объектам, на которых не допускается розничная продажа алкогольной продукции
	Тротуары на улицах и пешеходные дорожки







**Схема
границ прилегающих к некоторым организациям
и (или) объектам территорий, на которых не допускается
розничная продажа алкогольной продукции**



Схема разработана МКУ "ИнфоЦентрГрад" совместно с управлением потребительского рынка администрации города на основе имеющегося картографического материала.

МОАУ "СОШ №54 г. Орска"
ул. Коларова, 33

Условные обозначения	
	Направление пешеходной доступности и её расстояние
	Радиус 30 и 50 метровых зон
	Торговый объект
	Расстояние до границ прилегающих территорий к объектам, на которых не допускается розничная продажа алкогольной продукции
	Тротуары на улицах и пешеходные дорожки




Схема
границ прилегающих к некоторым организациям
и (или) объектам территорий, на которых не допускается
розничная продажа алкогольной продукции



Схема разработана МКУ "ИнфоЦентрГрад" совместно с управлением потребительского рынка администрации города на основе имеющегося картографического материала.

МОАУ "СОШ № 54 г. Орска"
п. Новоказачий, ул. Дубинина, 1

Условные обозначения	
	Направление пешеходной доступности и её расстояние
	Радиус 30 и 50 метровых зон
	Торговый объект
	Расстояние до границ прилегающих территорий к объектам, на которых не допускается розничная продажа алкогольной продукции
	Тротуары на улицах и пешеходные дорожки



**Схема
границ прилегающих к некоторым организациям
и (или) объектам территорий, на которых не допускается
розничная продажа алкогольной продукции**



Схема разработана МКУ "ИнфоЦентрГрад" совместно с управлением потребительского рынка администрации города на основе имеющегося картографического материала.

МОАУ "ООШ № 63 г. Орск"
ул. Центральная, 35

Условные обозначения	
	Направление пешеходной доступности и её расстояние
	Радиус 30 и 50 метровых зон
	Торговый объект
	Расстояние до границ прилегающих территорий к объектам, на которых не допускается розничная продажа алкогольной продукции
	Тротуары на улицах и пешеходные дорожки

**Схема
границ прилегающих к некоторым организациям
и (или) объектам территорий, на которых не допускается
розничная продажа алкогольной продукции**

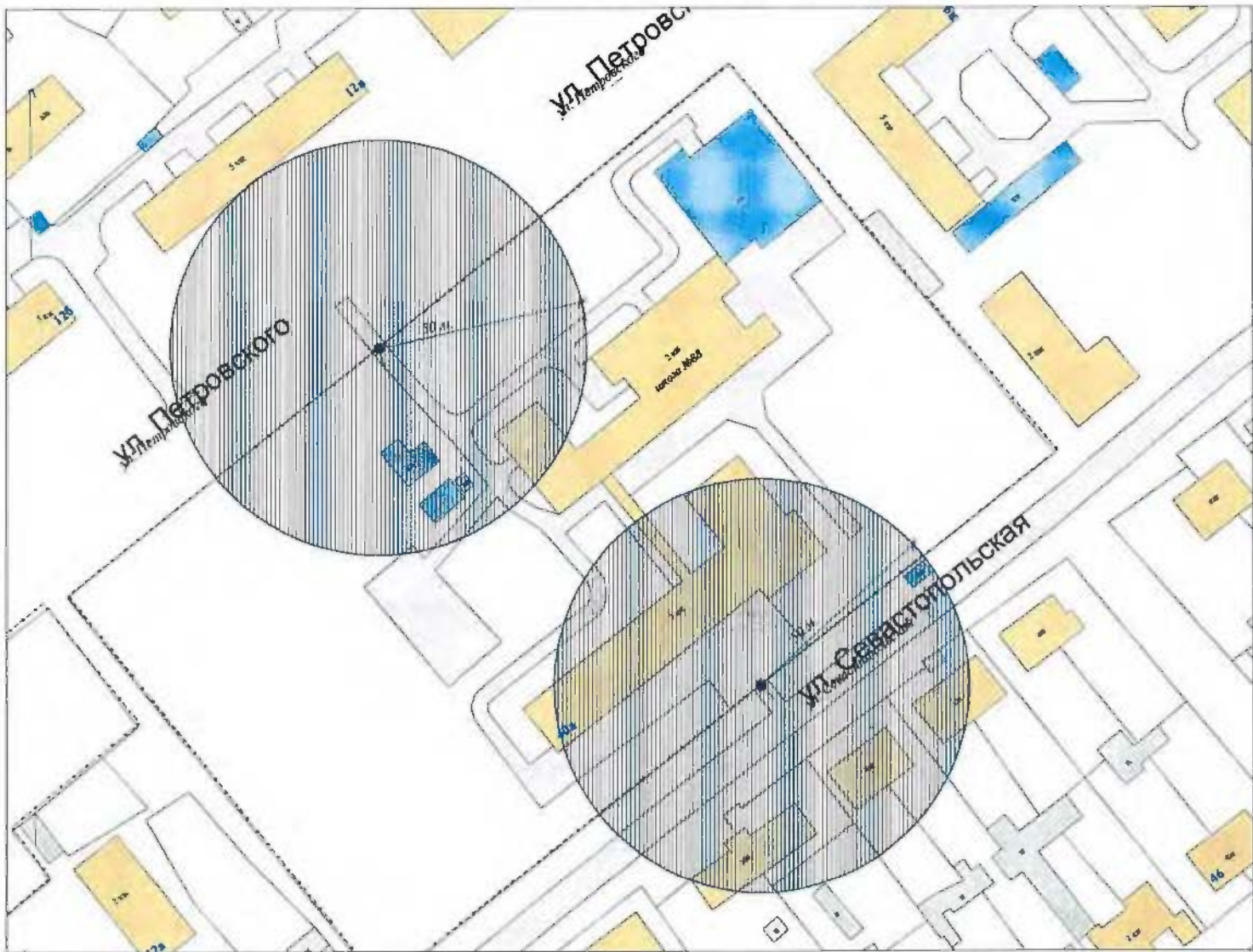






Схема разработана МКУ "ИнфоЦентрГрад" совместно с управлением потребительского рынка администрации города на основе имеющегося картографического материала.

МОАУ "СОШ № 88 г. Орска"
ул. Севастопольская, 40А

Условные обозначения	
	Направление пешеходной доступности и её расстояние
	Радиус 30 и 50 метровых зон
	Торговый объект
	Расстояние до границ прилегающих территорий к объектам, на которых не допускается розничная продажа алкогольной продукции
	Тротуары на улицах и пешеходные дорожки

**Схема
границ прилегающих к некоторым организациям
и (или) объектам территорий, на которых не допускается
розничная продажа алкогольной продукции**

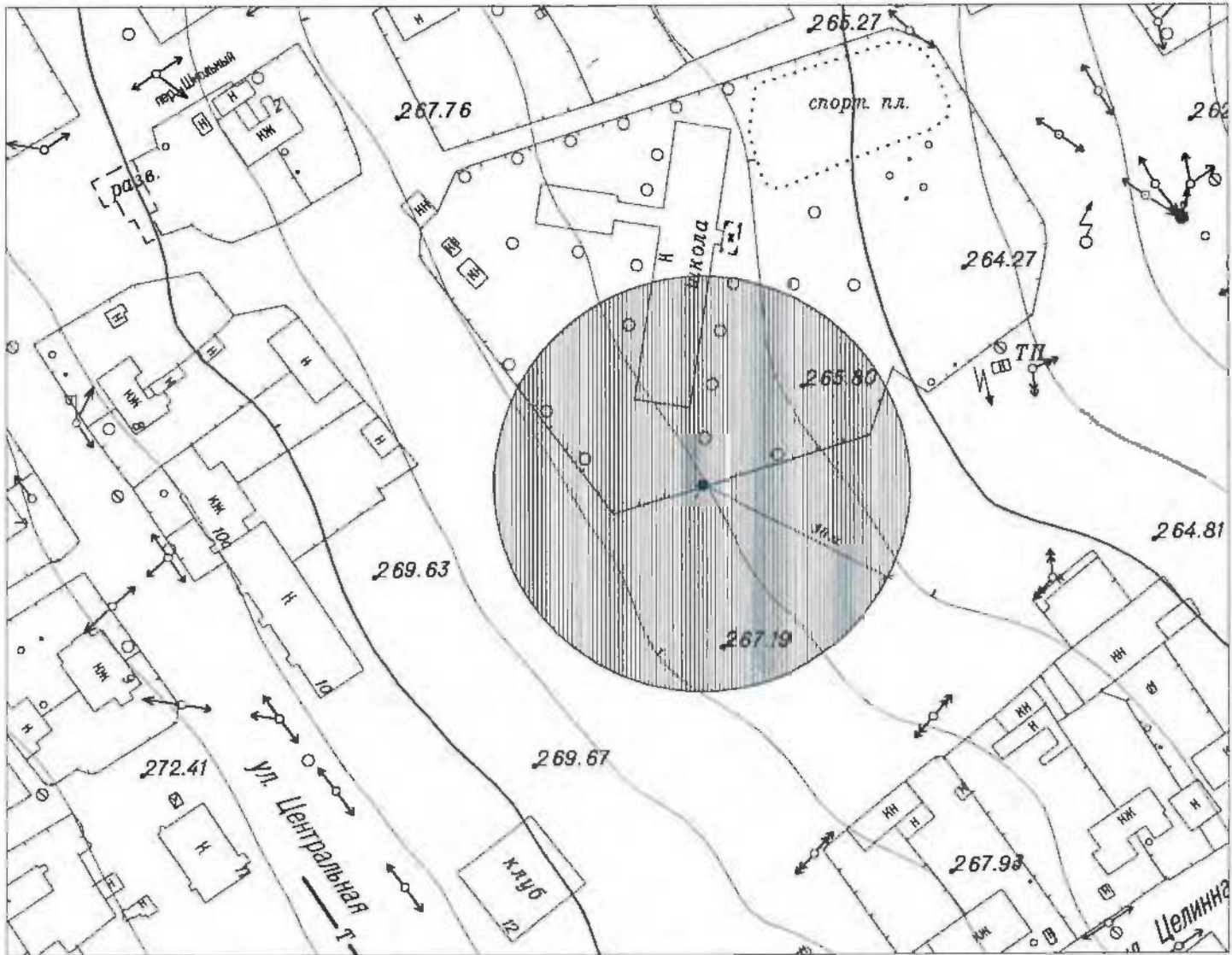







Схема разработана МКУ "ИнфоЦентрГрад" совместно с управлением потребительского рынка администрации города на основе имеющегося картографического материала.

МАОУ "СОШ п.Мирный г. Орска"
пер. Школьный,6

Условные обозначения	
	Направление пешеходной доступности и её расстояние
	Радиус 30 и 50 метровых зон
	Торговый объект
	Расстояние до границ прилегающих территорий к объектам, на которых не допускается розничная продажа алкогольной продукции
	Тротуары на улицах и пешеходные дорожки




Схема
границ прилегающих к некоторым организациям
и (или) объектам территорий, на которых не допускается
розничная продажа алкогольной продукции



Схема разработана МКУ "ИнфоЦентрГрад" совместно с управлением потребительского рынка администрации города на основе имеющегося картографического материала.

ЧОУ "СОШ "Рекорд" г. Орска
пр. Ленина, 87Б





Условные обозначения	
	Направление пешеходной доступности и её расстояние
	Радиус 30 и 50 метровых зон
	Торговый объект
	Расстояние до границ прилегающих территорий к объектам, на которых не допускается розничная продажа алкогольной продукции
	Тротуары на улицах и пешеходные дорожки



Схема
границ прилегающих к некоторым организациям
и (или) объектам территорий, на которых не допускается
розничная продажа алкогольной продукции



Схема разработана МКУ "ИнфоЦентрГрад" совместно с Управлением потребительского рынка администрации города на основе имеющегося картографического материала.

ЧОУ "Православная гимназия г. Орска"
ул. С. Разина, 100А






Условные обозначения	
 м.	Направление пешеходной доступности и её расстояние
	Радиус 30 и 50 метровых зон
 маг.	Торговый объект
 м.	Расстояние до границ прилегающих территорий к объектам, на которых не допускается розничная продажа алкогольной продукции
	Тротуары на улицах и пешеходные дорожки



Схема
границ прилегающих к некоторым организациям
и (или) объектам территорий, на которых не допускается
розничная продажа алкогольной продукции



Схема разработана МКУ "ИнфоЦентрГрад" совместно с Управлением потребительского рынка администрации города на основе имеющегося картографического материала.

ГКОУ "Детский дом г. Орска"
Оренбургской области
ул. Московская, 23/Новосибирская, 42А

Условные обозначения	
	Направление пешеходной доступности и её расстояние
	Радиус 30 и 50 метровых зон
	Торговый объект
	Расстояние до границ прилегающих территорий к объектам, на которых не допускается розничная продажа алкогольной продукции
	Тротуары на улицах и пешеходные дорожки

Схема
границ прилегающих к некоторым организациям
и (или) объектам территорий, на которых не допускается
розничная продажа алкогольной продукции



Схема разработана МКУ "ИнфоЦентрГрад" совместно с Управлением потребительского рынка администрации города на основе имеющегося картографического материала.

ГКОУ "Специальная (коррекционная) школа - интернат № 68 г. Орска"
ул. Медногорская, 30




Условные обозначения	
м. —	Направление пешеходной доступности и её расстояние
	Радиус 30 и 50 метровых зон
маг. 	Торговый объект
м. —	Расстояние до границ прилегающих территорий к объектам, на которых не допускается розничная продажа алкогольной продукции
	Тротуары на улицах и пешеходные дорожки

Схема
границ прилегающих к некоторым организациям
и (или) объектам территорий, на которых не допускается
розничная продажа алкогольной продукции

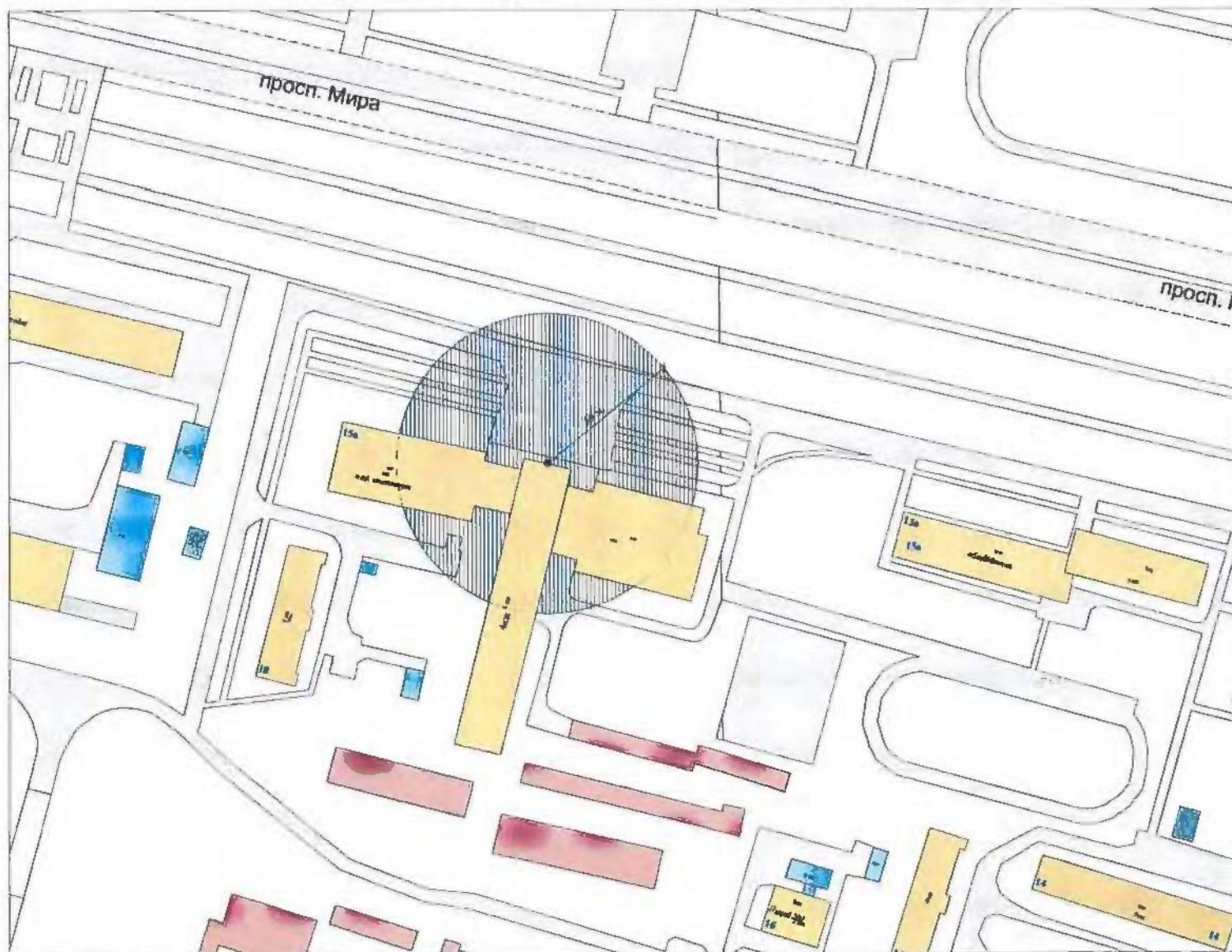


Схема разработана МКУ "ИнфоЦентрГрад"
совместно с управлением потребительского рынка
администрации города на основе имеющегося
картографического материала.

Орский гуманитарно-технологический институт (филиал)
ФГБОУВО "Оренбургский государственный университет"
пр. Мира, 15А


Условные обозначения	
 м.	Направление пешеходной доступности и её расстояние
	Радиус 30 и 50 метровых зон
 маг.	Торговый объект
 м.	Расстояние до границ прилегающих территорий к объектам, на которых не допускается розничная продажа алкогольной продукции
	Тротуары на улицах и пешеходные дорожки

Схема
границ прилегающих к некоторым организациям
и (или) объектам территорий, на которых не допускается
розничная продажа алкогольной продукции

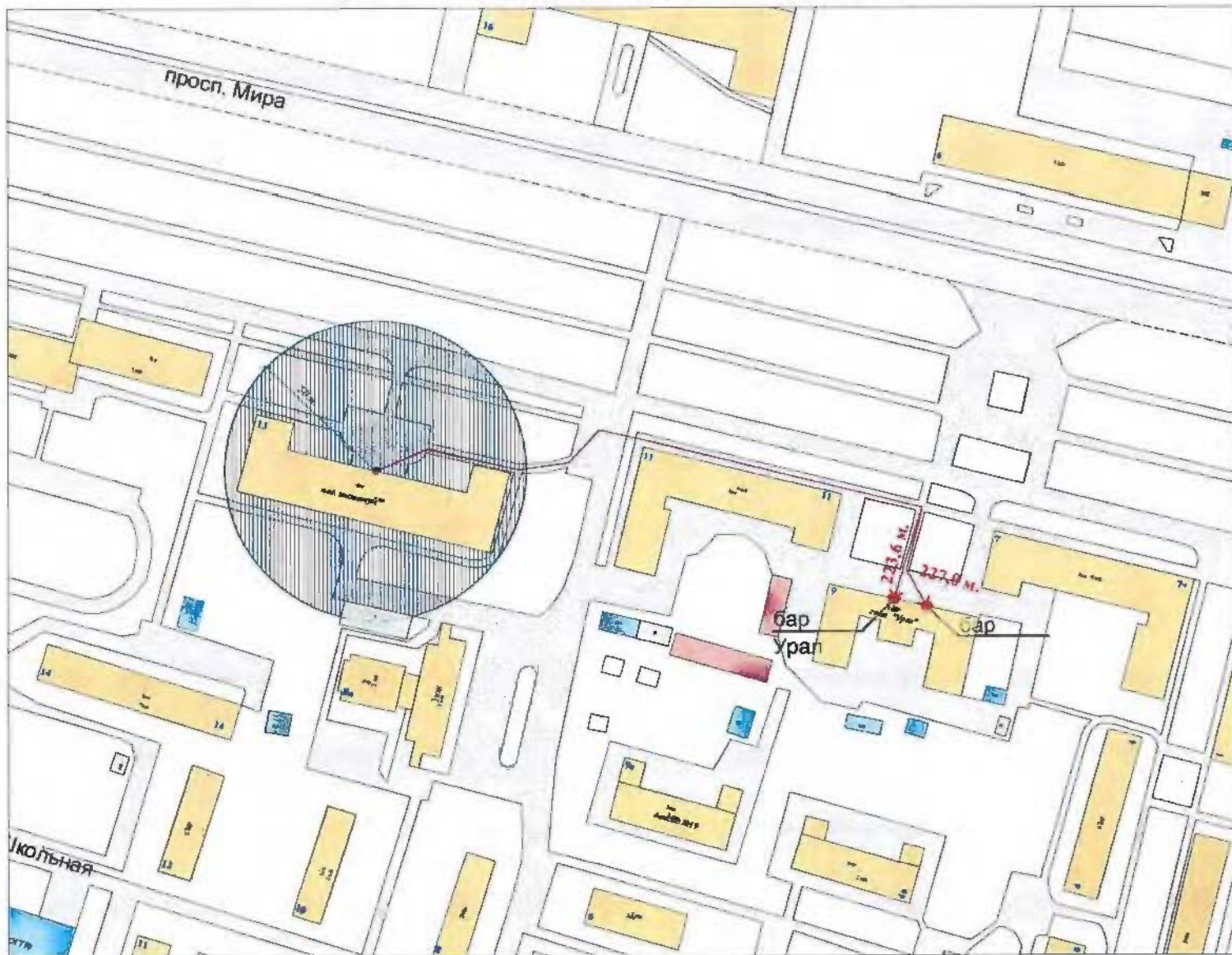







Схема разработана МКУ "ИнфоЦентрГрад" совместно с управлением потребительского рынка администрации города на основе имеющегося картографического материала.

Орский гуманитарно-технологический институт (филиал)
ФГБОУВО "Оренбургский государственный университет"
пр. Мира, 13

Условные обозначения	
	Направление пешеходной доступности и её расстояние
	Радиус 30 и 50 метровых зон
	Торговый объект
	Расстояние до границ прилегающих территорий к объектам, на которых не допускается розничная продажа алкогольной продукции
	Тротуары на улицах и пешеходные дорожки

**Схема
границ прилегающих к некоторым организациям
и (или) объектам территорий, на которых не допускается
розничная продажа алкогольной продукции**

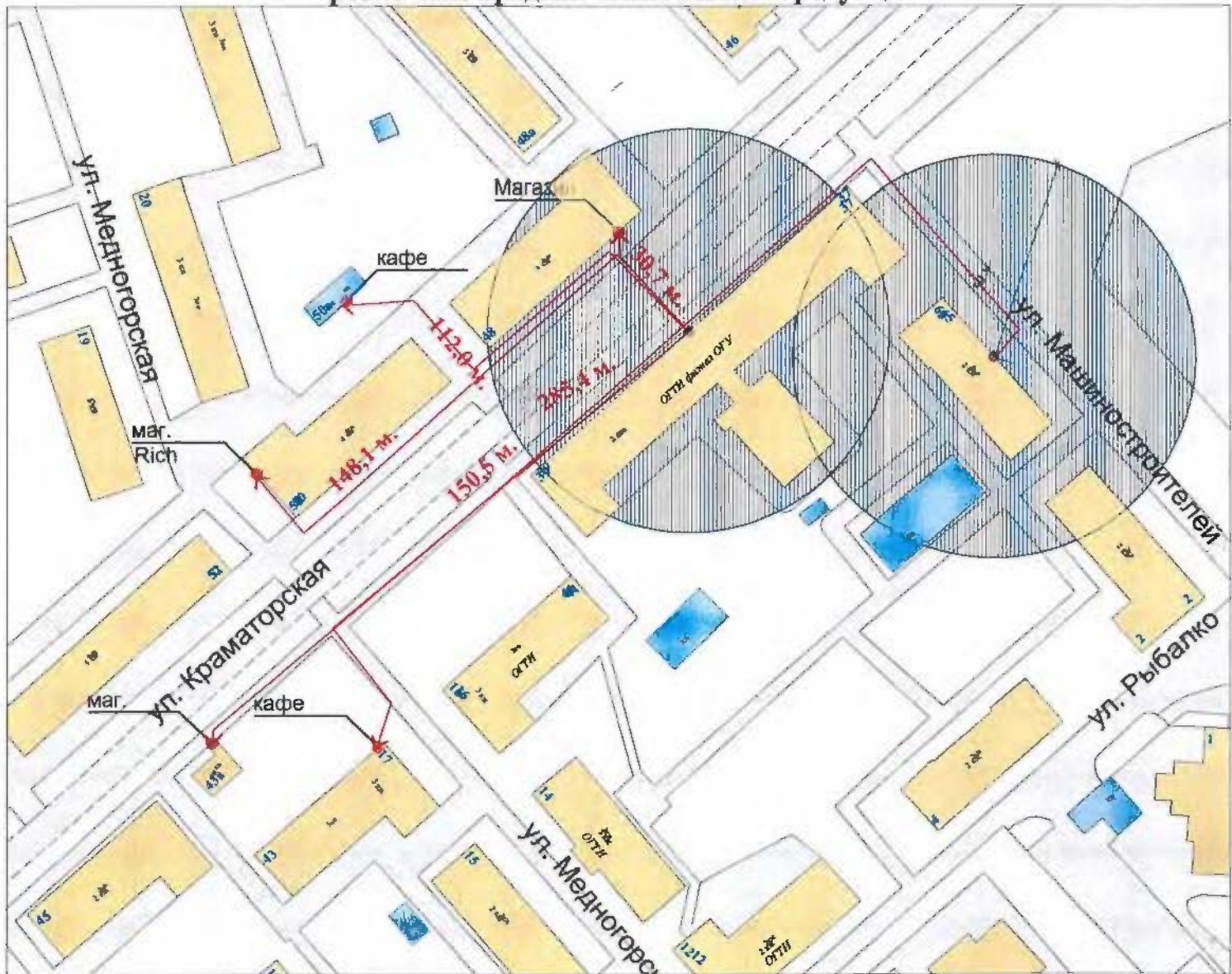







Схема разработана МКУ "ИнфоЦентрГрад" совместно с управлением потребительского рынка администрации города на основе имеющегося картографического материала.

Орский гуманитарно-технологический институт (филиал)
ФГБОУВО "Оренбургский государственный университет"
ул. Краматорская, 39

Условные обозначения	
	Направление пешеходной доступности и её расстояние
	Радиус 30 и 50 метровых зон
	Торговый объект
	Расстояние до границ прилегающих территорий к объектам, на которых не допускается розничная продажа алкогольной продукции
	Тротуары на улицах и пешеходные дорожки



**Схема
границ прилегающих к некоторым организациям
и (или) объектам территорий, на которых не допускается
розничная продажа алкогольной продукции**

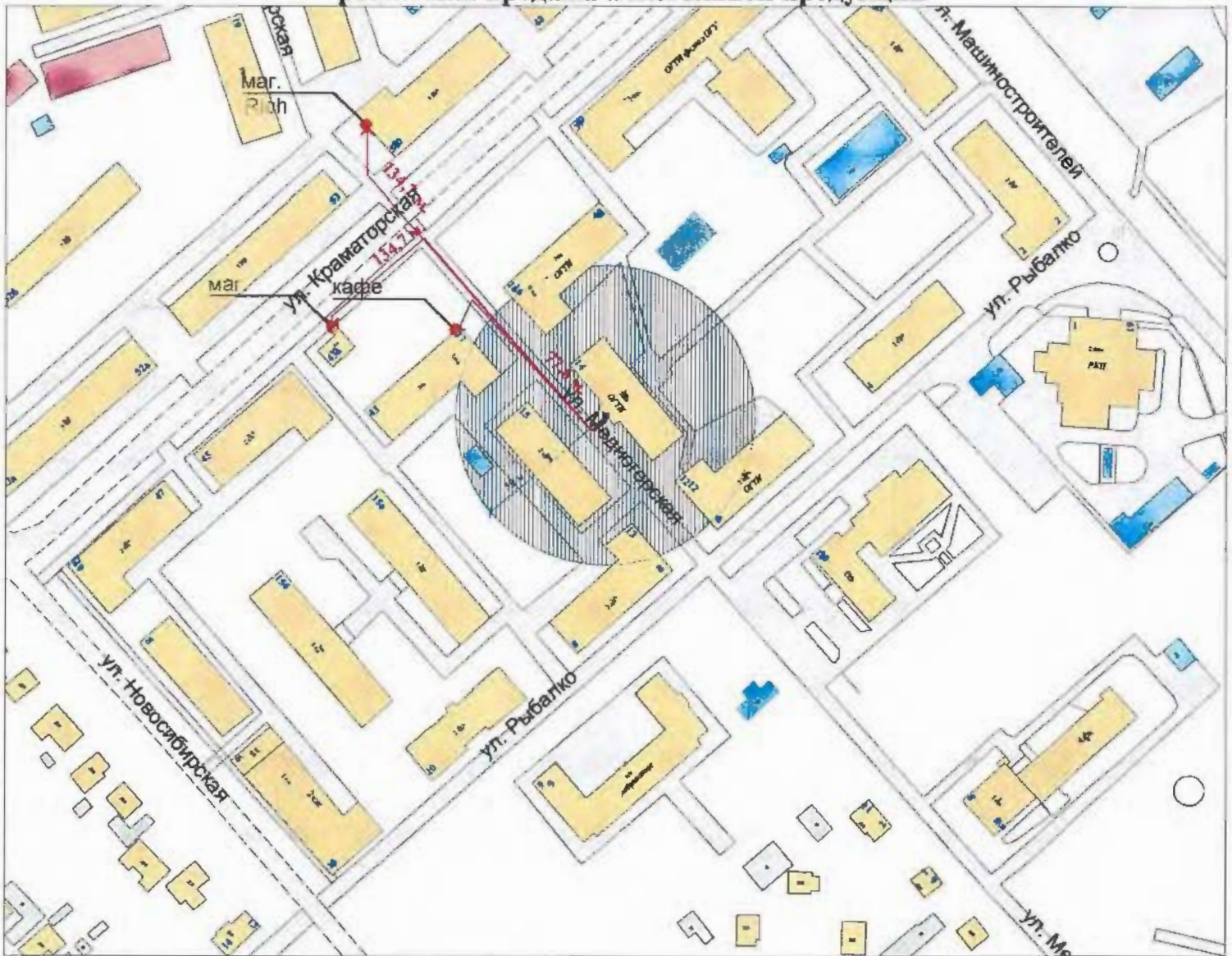


Схема разработана МКУ "ИнфоЦентрГрад" совместно с управлением потребительского рынка администрации города на основе имеющегося картографического материала.

Орский гуманитарно-технологический институт (филиал)
ФГБОУВО "Оренбургский государственный университет"
ул. Медногорская, 14

Условные обозначения	
м. —	Направление пешеходной доступности и её расстояние
	Радиус 30 и 50 метровых зон
маг. ●	Торговый объект
м. —	Расстояние до границ прилегающих территорий к объектам, на которых не допускается розничная продажа алкогольной продукции
	Тротуары на улицах и пешеходные дорожки

**Схема
границ прилегающих к некоторым организациям
и (или) объектам территорий, на которых не допускается
розничная продажа алкогольной продукции**

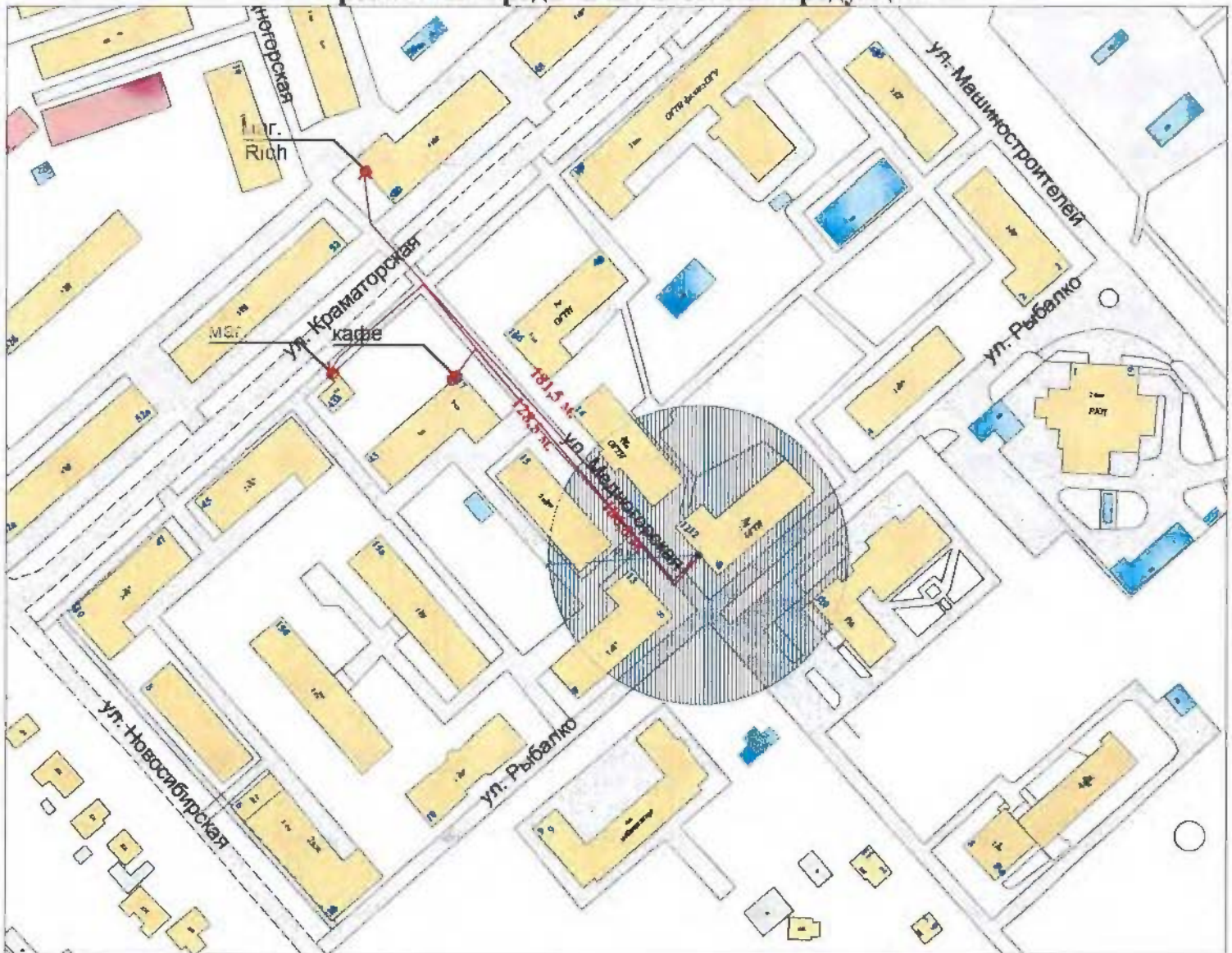


Схема разработана МКУ "ИнфоЦентрГрад" совместно с управлением потребительского рынка администрации города на основе имеющегося картографического материала.

Орский гуманитарно-технологический институт (филиал)
ФГБОУВО "Оренбургский государственный университет"
ул. Рыбалко, 6/ ул. Медногорская, 12

Условные обозначения

M	Направление пешеходной доступности и её расстояние
	Радиус 30 и 50 метровых зон
маг.	Торговый объект
м.	Расстояние до границ прилегающих территорий к объектам, на которых не допускается розничная продажа алкогольной продукции
	Тротуары на улицах и пешеходные дорожки

**Схема
границ прилегающих к некоторым организациям
и (или) объектам территорий, на которых не допускается
розничная продажа алкогольной продукции**

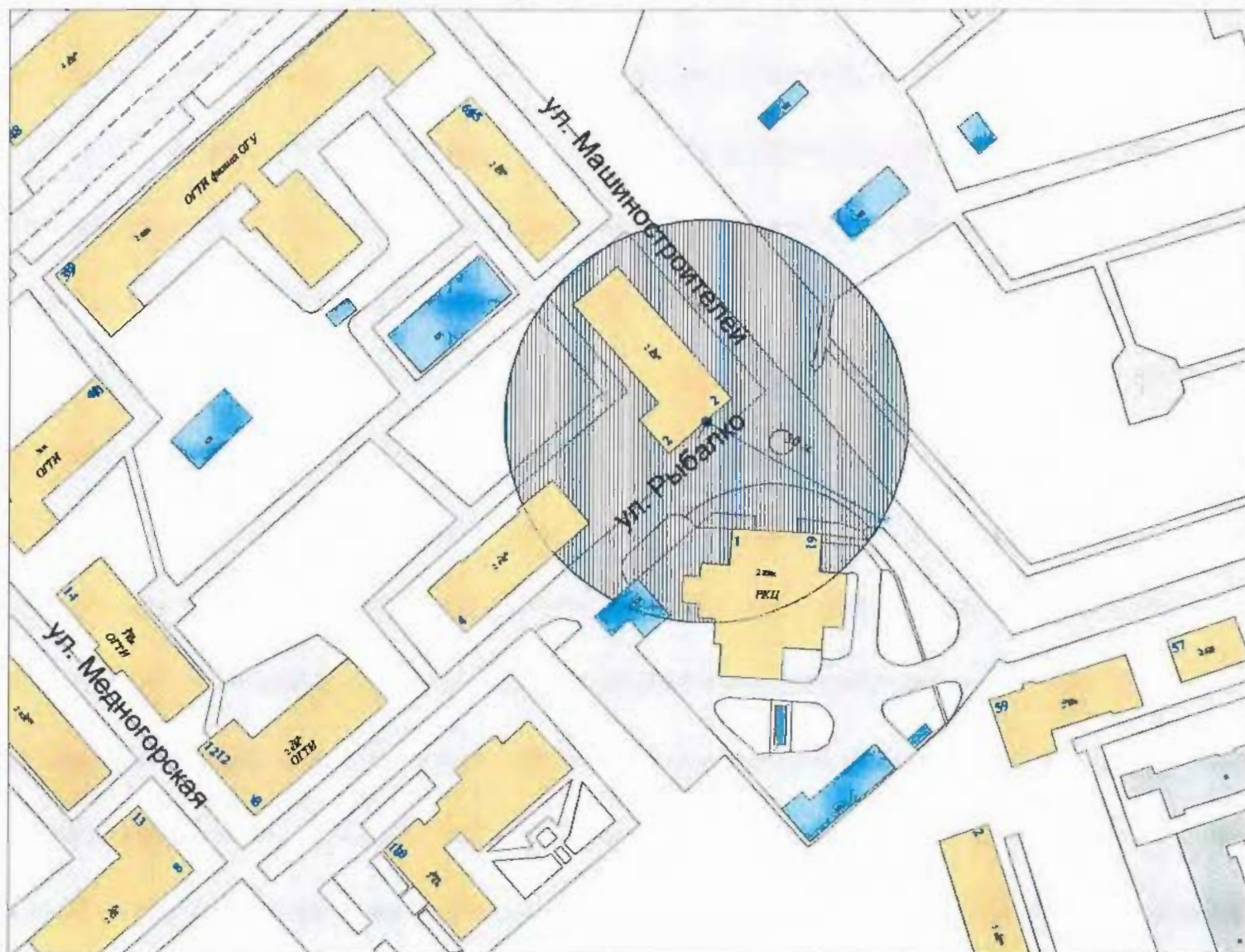


Схема разработана МКУ "ИнфоЦентрГрад" совместно с управлением потребительского рынка администрации города на основе имеющегося картографического материала.

Орский гуманитарно-технологический институт (филиал)
ФГБОУВО "Оренбургский государственный университет"
ул. Рыбалко, 2

Условные обозначения	
	Направление пешеходной доступности и её расстояние
	Радиус 30 и 50 метровых зон
	Торговый объект
	Расстояние до границ прилегающих территорий к объектам, на которых не допускается розничная продажа алкогольной продукции
	Тротуары на улицах и пешеходные дорожки

**Схема
границ прилегающих к некоторым организациям
и (или) объектам территорий, на которых не допускается
розничная продажа алкогольной продукции**

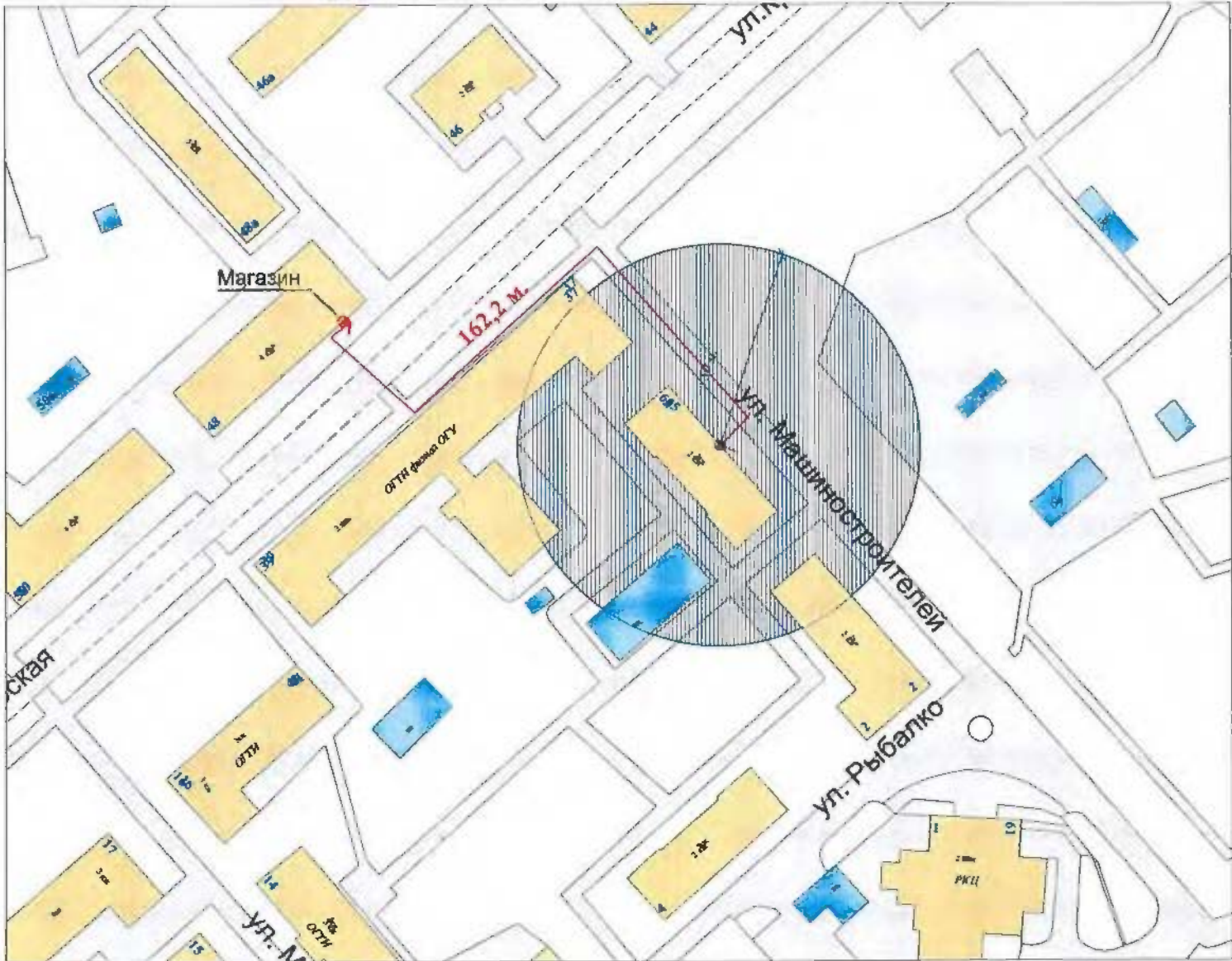


Схема разработана МКУ "ИнфоЦентрГрад" совместно с управлением потребительского рынка администрации города на основе имеющегося картографического материала.

Орский гуманитарно-технологический институт (филиал)
ФГБОУВО "Оренбургский государственный университет"
ул. Машиностроителей, 65

Условные обозначения	
м. —	Направление пешеходной доступности и её расстояние
	Радиус 30 и 50 метровых зон
маг. —	Торговый объект
м. —	Расстояние до границ прилегающих территорий к объектам, на которых не допускается розничная продажа алкогольной продукции
	Тротуары на улицах и пешеходные дорожки



**Схема
границ прилегающих к некоторым организациям
и (или) объектам территорий, на которых не допускается
розничная продажа алкогольной продукции**

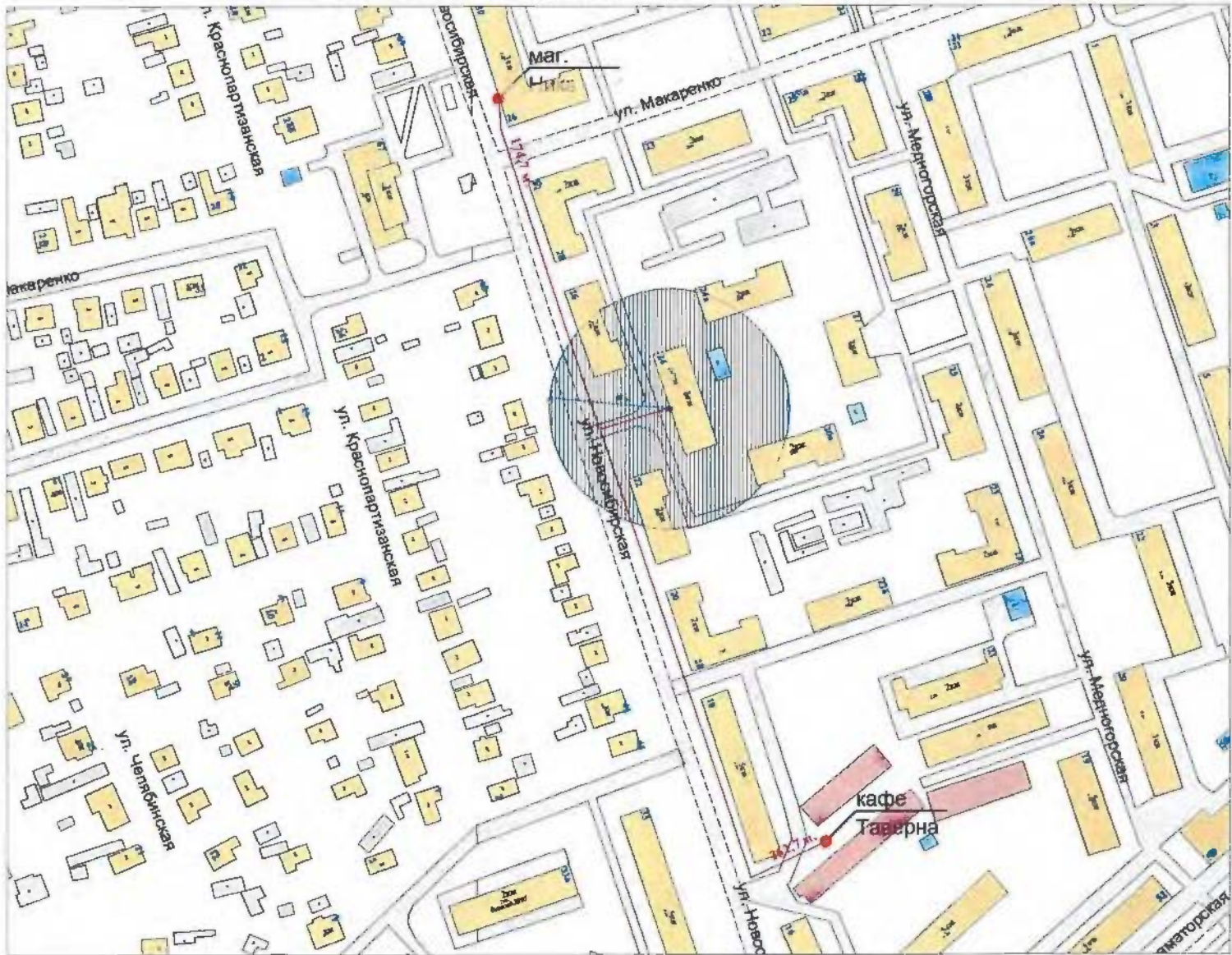


Схема разработана МКУ "ИнфоЦентрГрад" совместно с управлением потребительского рынка администрации города на основе имеющегося картографического материала.

Орский гуманитарно-технологический институт (филиал)
ФГБОУВО "Оренбургский государственный университет"
ул. Новосибирская, 24

Условные обозначения	
м. —	Направление пешеходной доступности и её расстояние
	Радиус 30 и 50 метровых зон
маг. ●	Торговый объект
м. —	Расстояние до границ прилегающих территорий к объектам, на которых не допускается розничная продажа алкогольной продукции
	Тротуары на улицах и пешеходные дорожки

**Схема
границ прилегающих к некоторым организациям
и (или) объектам территорий, на которых не допускается
розничная продажа алкогольной продукции**

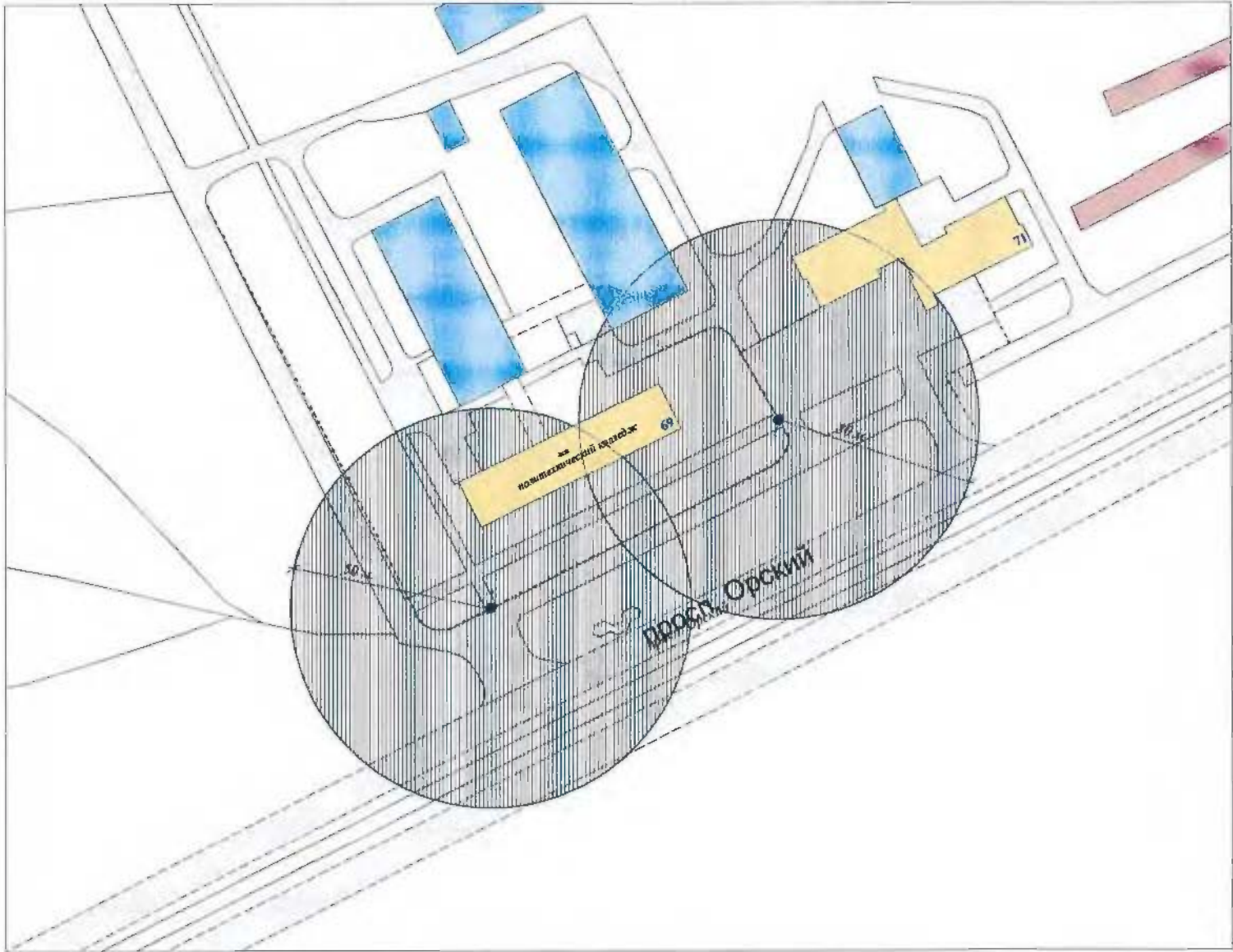





Схема разработана МКУ "ИнфоЦентрГрад" совместно с управлением потребительского рынка администрации города на основе имеющегося картографического материала.

Орский гуманитарно-технологический институт (филиал)
ФГБОУВО "Оренбургский государственный университет"
проспект Орский, 69

Условные обозначения	
— м. —	Направление пешеходной доступности и её расстояние
	Радиус 30 и 50 метровых зон
— маг. —	Торговый объект
— м. —	Расстояние до границ прилегающих территорий к объектам, на которых не допускается розничная продажа алкогольной продукции
	Тротуары на улицах и пешеходные дорожки



**Схема
границ прилегающих к некоторым организациям
и (или) объектам территорий, на которых не допускается
розничная продажа алкогольной продукции**



Схема разработана МКУ "ИнфоЦентрГрад" совместно с управлением потребительского рынка администрации города на основе имеющегося картографического материала.

Орский гуманитарно-технологический институт (филиал)
ФГБОУВО "Оренбургский государственный университет"
ул. Советская, 67

Условные обозначения	
м. —	Направление пешеходной доступности и её расстояние
	Радиус 30 и 50 метровых зон
маг. ●	Торговый объект
м. —	Расстояние до границ прилегающих территорий к объектам, на которых не допускается розничная продажа алкогольной продукции
	Тротуары на улицах и пешеходные дорожки

**Схема
границ прилегающих к некоторым организациям
и (или) объектам территорий, на которых не допускается
розничная продажа алкогольной продукции**

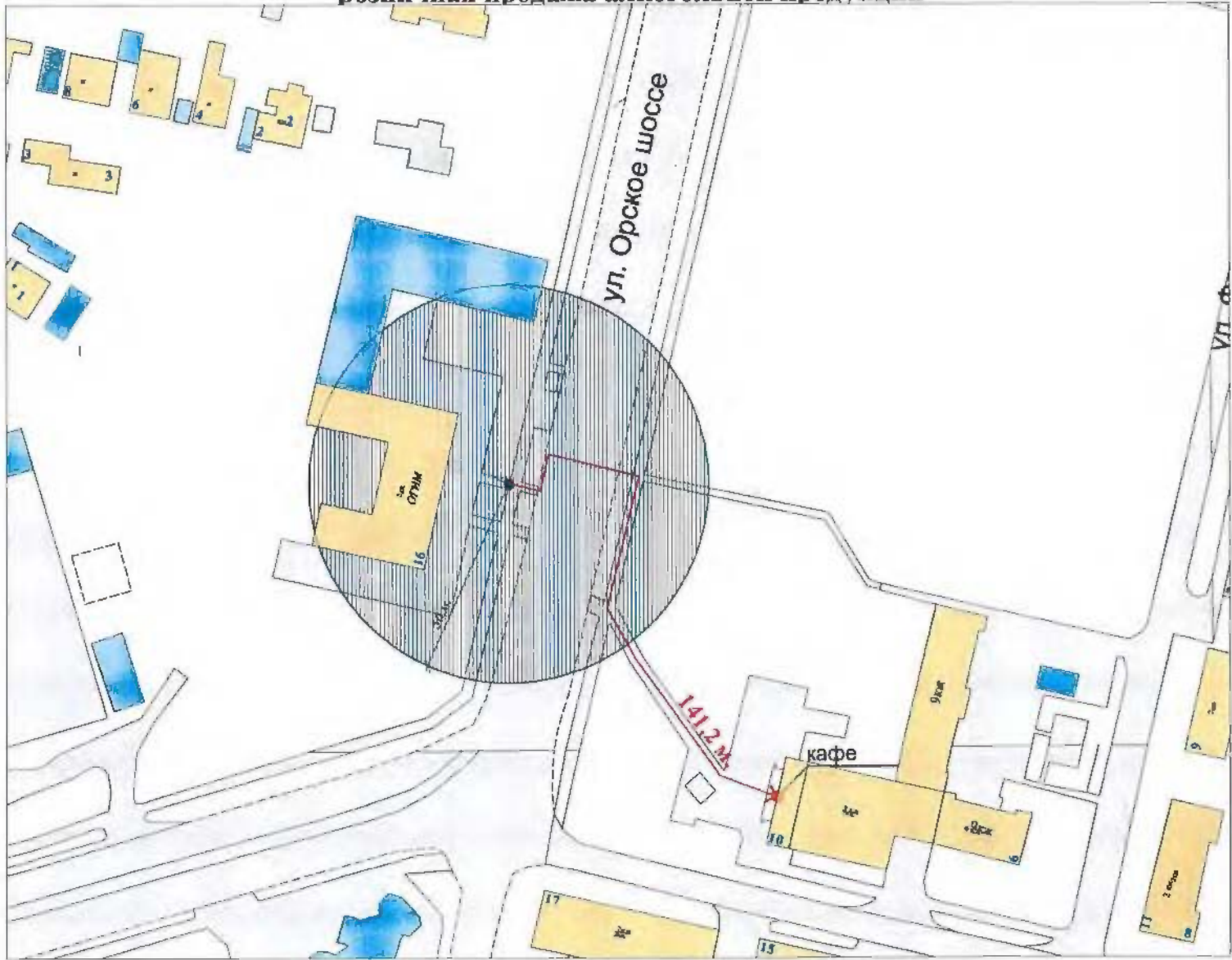


Схема разработана МКУ "ИнфоЦентрГрад" совместно с управлением потребительского рынка администрации города на основе имеющегося картографического материала.

Орский гуманитарно-технологический институт (филиал)
ФГБОУВО "Оренбургский государственный университет"
ул. Орское шоссе, 4






Условные обозначения	
 м.	Направление пешеходной доступности и её расстояние
	Радиус 30 и 50 метровых зон
 маг.	Торговый объект
 м.	Расстояние до границ прилегающих территорий к объектам, на которых не допускается розничная продажа алкогольной продукции
	Тротуары на улицах и пешеходные дорожки

Схема
границ прилегающих к некоторым организациям
и (или) объектам территорий, на которых не допускается
розничная продажа алкогольной продукции

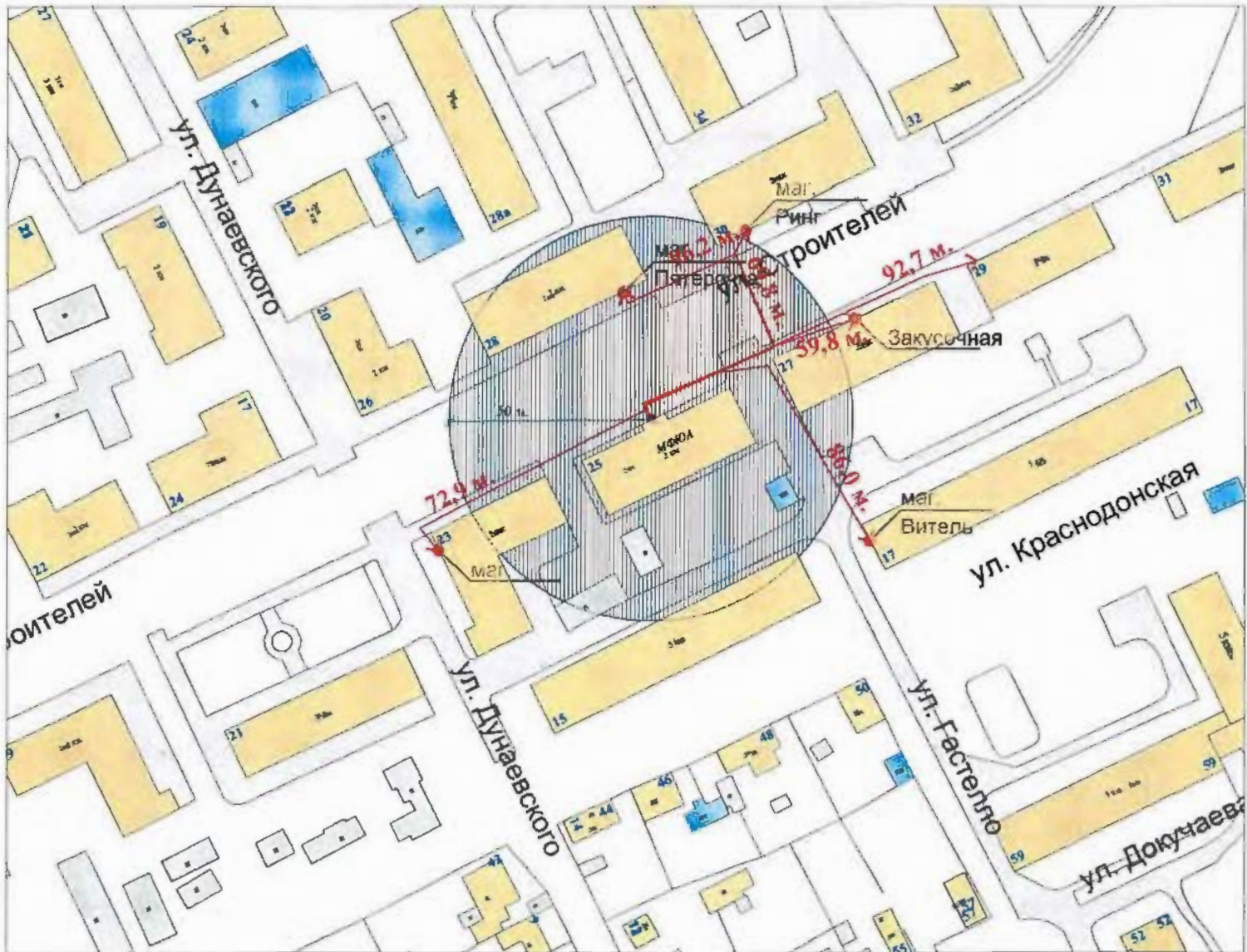


Схема разработана МКУ "ИнфоЦентрГрад" совместно с управлением потребительского рынка администрации города на основе имеющегося картографического материала.

Орский филиал АОЧУВО "Московский финансово-юридический университет"
ул. Строителей, 25



Условные обозначения	
	Направление пешеходной доступности и её расстояние
	Радиус 30 и 50 метровых зон
	Торговый объект
	Расстояние до границ прилегающих территорий к объектам, на которых не допускается розничная продажа алкогольной продукции
	Тротуары на улицах и пешеходные дорожки

**Схема
границ прилегающих к некоторым организациям
и (или) объектам территорий, на которых не допускается
розничная продажа алкогольной продукции**



Схема разработана МКУ "ИнфоЦентрГрад" совместно с управлением потребительского рынка администрации города на основе имеющегося картографического материала.

Орский филиал АОЧУВО "Московский финансово-юридический университет"
ул. Я. Купалы, 8А

Условные обозначения	
м.	Направление пешеходной доступности и её расстояние
	Радиус 30 и 50 метровых зон
маг.	Торговый объект
м.	Расстояние до границ прилегающих территорий к объектам, на которых не допускается розничная продажа алкогольной продукции
	Тротуары на улицах и пешеходные дорожки

**Схема
границ прилегающих к некоторым организациям
и (или) объектам территорий, на которых не допускается
розничная продажа алкогольной продукции**

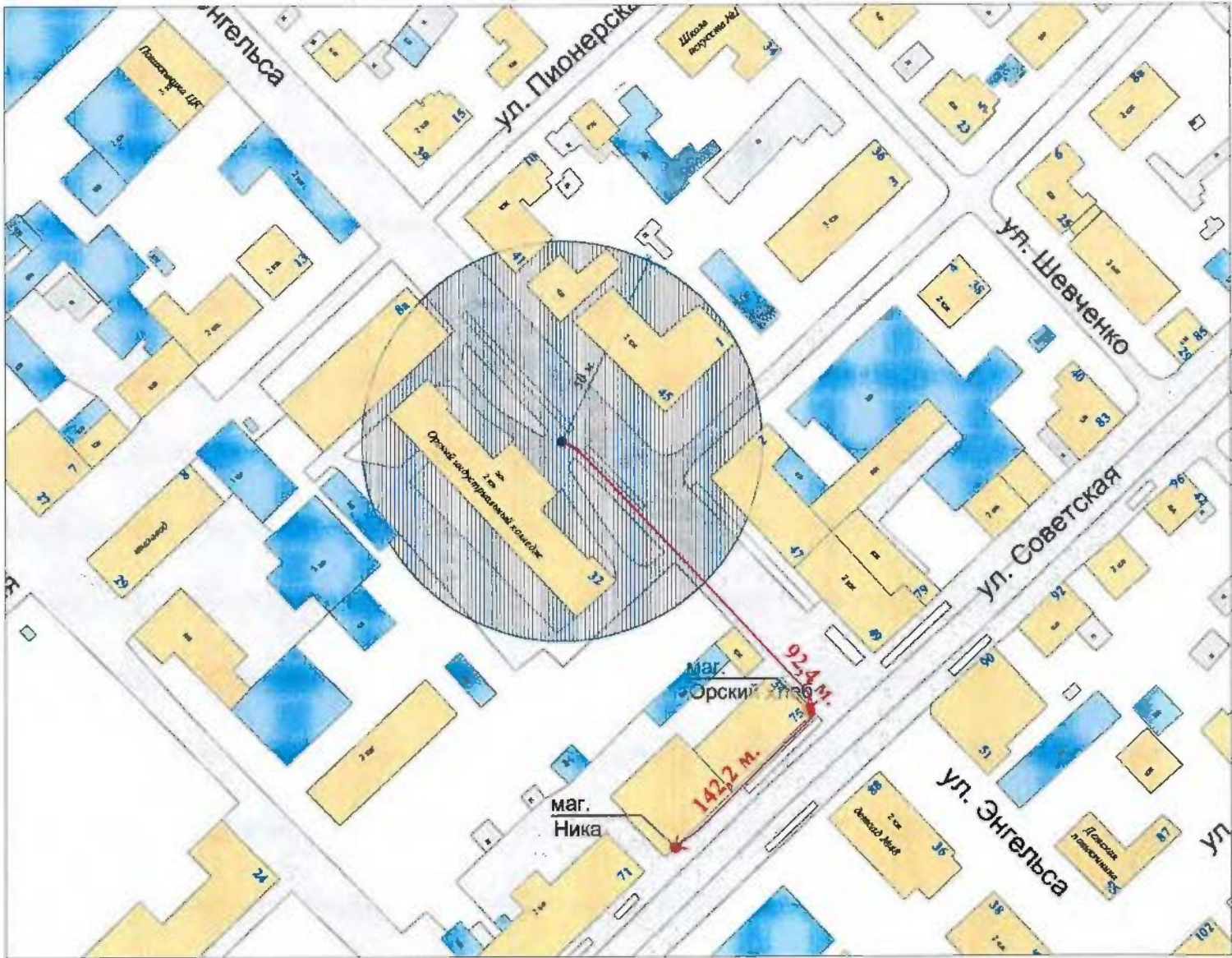


Схема разработана МКУ "ИнфоЦентрГрад" совместно с управлением потребительского рынка администрации города на основе имеющегося картографического материала.

ГАПОУ "Орский индустриальный колледж"
ул. Энгельса, 32






Условные обозначения	
м.	Направление пешеходной доступности и её расстояние
	Радиус 30 и 50 метровых зон
маг.	Торговый объект
м.	Расстояние до границ прилегающих территорий к объектам, на которых не допускается розничная продажа алкогольной продукции
	Тротуары на улицах и пешеходные дорожки

Схема
границ прилегающих к некоторым организациям
и (или) объектам территорий, на которых не допускается
розничная продажа алкогольной продукции



Схема разработана МКУ "ИнфоЦентрГрад" совместно с управлением потребительского рынка администрации города на основе имеющегося картографического материала.

ГАПОУ "Орский индустриальный колледж"
ул. Пионерская, 11

Условные обозначения	
	Направление пешеходной доступности и её расстояние
	Радиус 30 и 50 метровых зон
	Торговый объект
	Расстояние до границ прилегающих территорий к объектам, на которых не допускается розничная продажа алкогольной продукции
	Тротуары на улицах и пешеходные дорожки

**Схема
границ прилегающих к некоторым организациям
и (или) объектам территорий, на которых не допускается
розничная продажа алкогольной продукции**

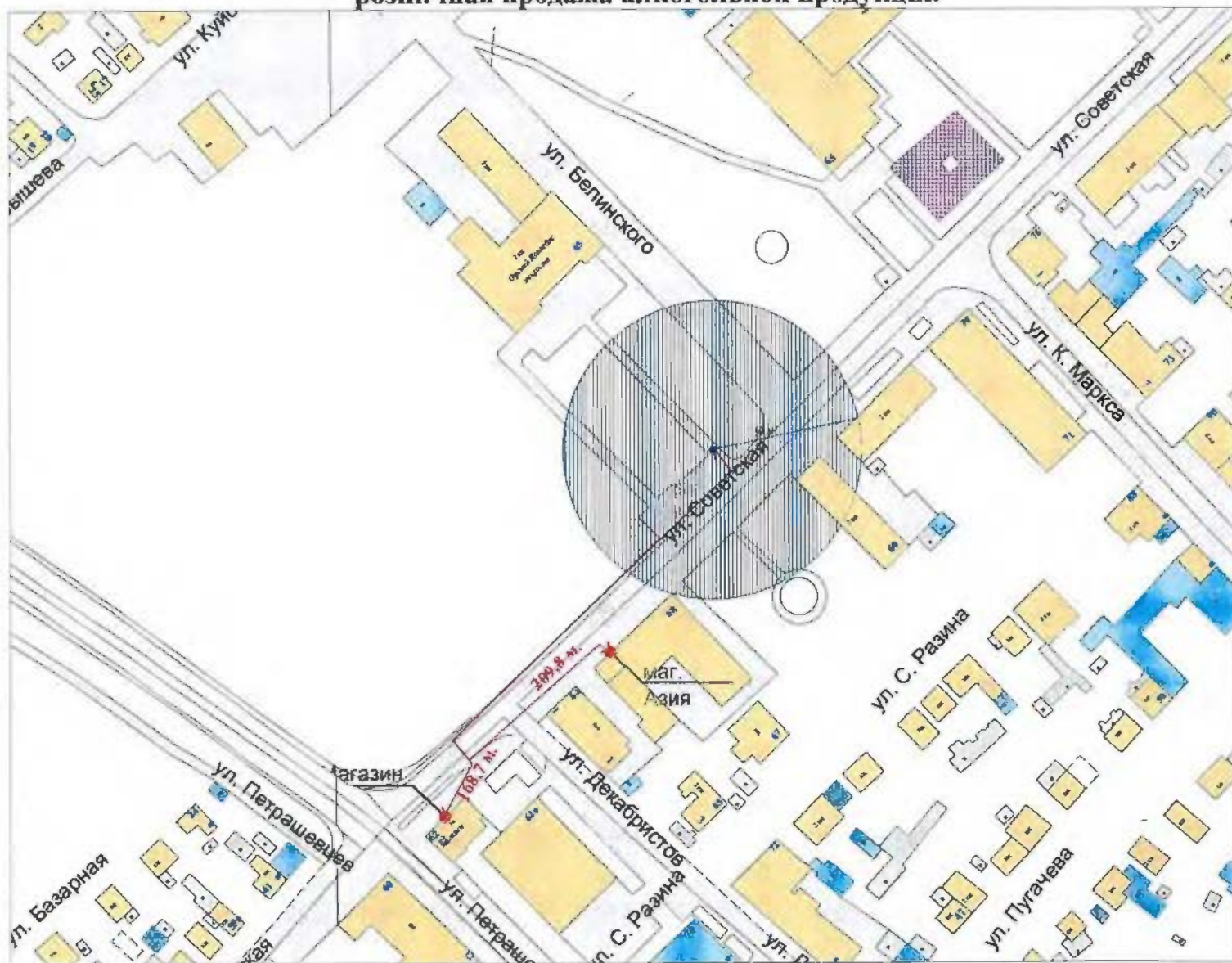







Схема разработана МКУ "ИнфоЦентрГрад" совместно с управлением потребительского рынка администрации города на основе имеющегося картографического материала.

ГБПОУ "Орский колледж искусств"
ул. Советская, 65

Условные обозначения	
 м.	Направление пешеходной доступности и её расстояние
	Радиус 30 и 50 метровых зон
 маг.	Торговый объект
 м.	Расстояние до границ прилегающих территорий к объектам, на которых не допускается розничная продажа алкогольной продукции
	Тротуары на улицах и пешеходные дорожки

**Схема
границ прилегающих к некоторым организациям
и (или) объектам территорий, на которых не допускается
розничная продажа алкогольной продукции**

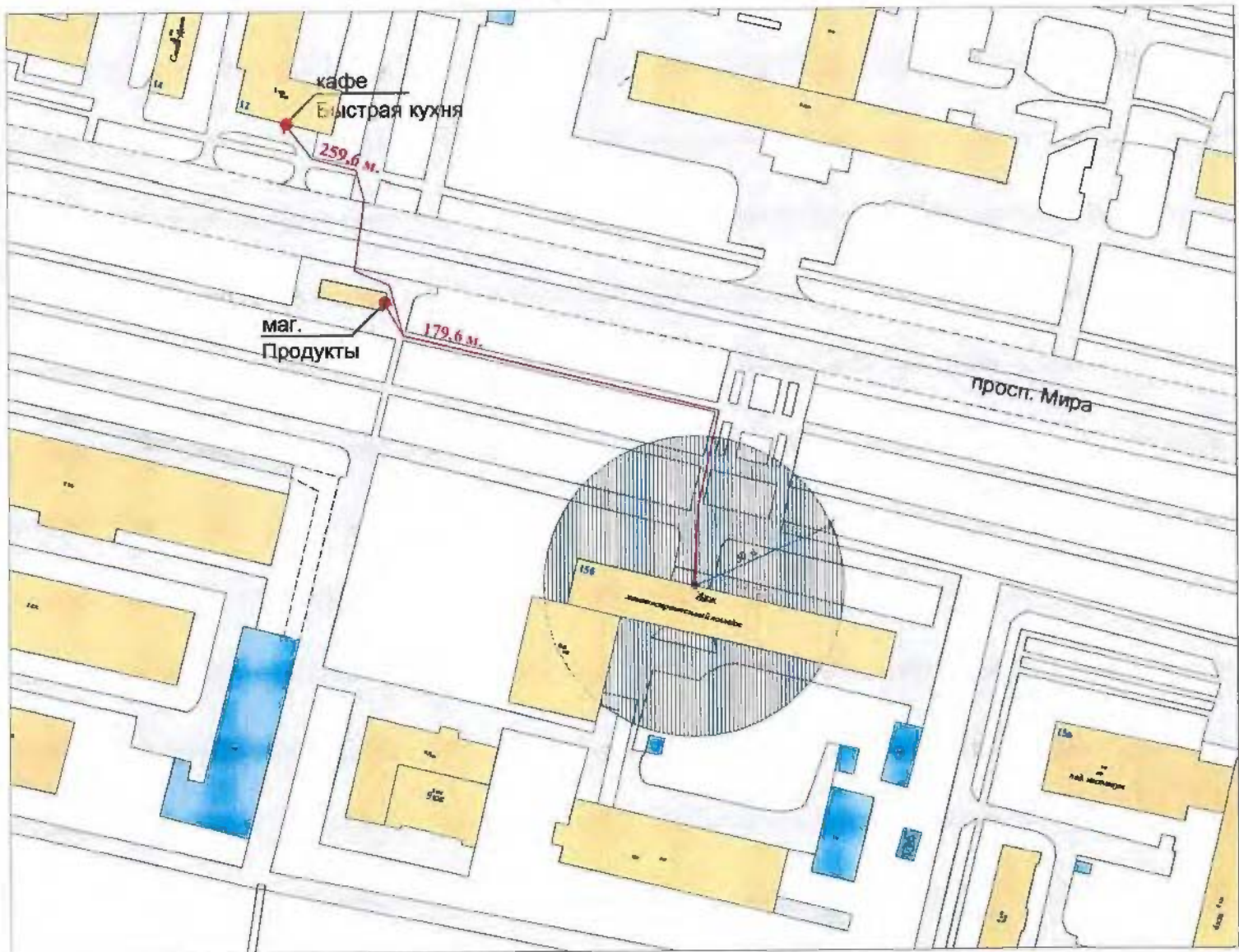


Схема разработана МКУ "ИнфоЦентрГрад" совместно с управлением потребительского рынка администрации города на основе имеющегося картографического материала.

ГАПОУ "Орский машиностроительный колледж"
пр. Мира, 15Б

Условные обозначения	
	Направление пешеходной доступности и её расстояние
	Радиус 30 и 50 метровых зон
	Торговый объект
	Расстояние до границ прилегающих территорий к объектам, на которых не допускается розничная продажа алкогольной продукции
	Тротуары на улицах и пешеходные дорожки




Схема
границ прилегающих к некоторым организациям
и (или) объектам территорий, на которых не допускается
розничная продажа алкогольной продукции

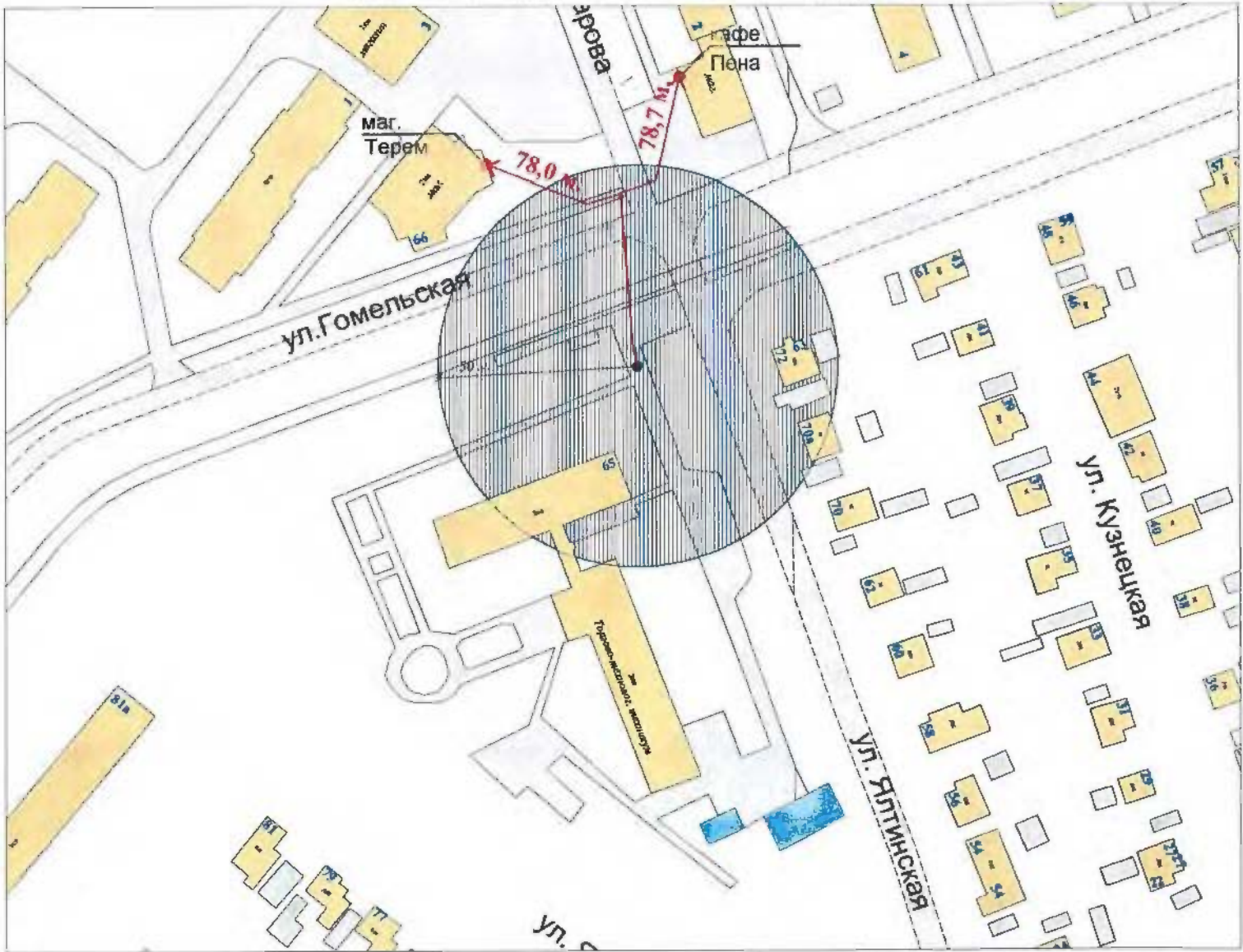







Схема разработана МКУ "ИнфоЦентрГрад" совместно с управлением потребительского рынка администрации города на основе имеющегося картографического материала.

ГАПОУ ТГТ г. Орск
ул. Ялтинская, 81А

Условные обозначения	
	Направление пешеходной доступности и её расстояние
	Радиус 30 и 50 метровых зон
	Торговый объект
	Расстояние до границ прилегающих территорий к объектам, на которых не допускается розничная продажа алкогольной продукции
	Тротуары на улицах и пешеходные дорожки



**Схема
границ прилегающих к некоторым организациям
и (или) объектам территорий, на которых не допускается
розничная продажа алкогольной продукции**

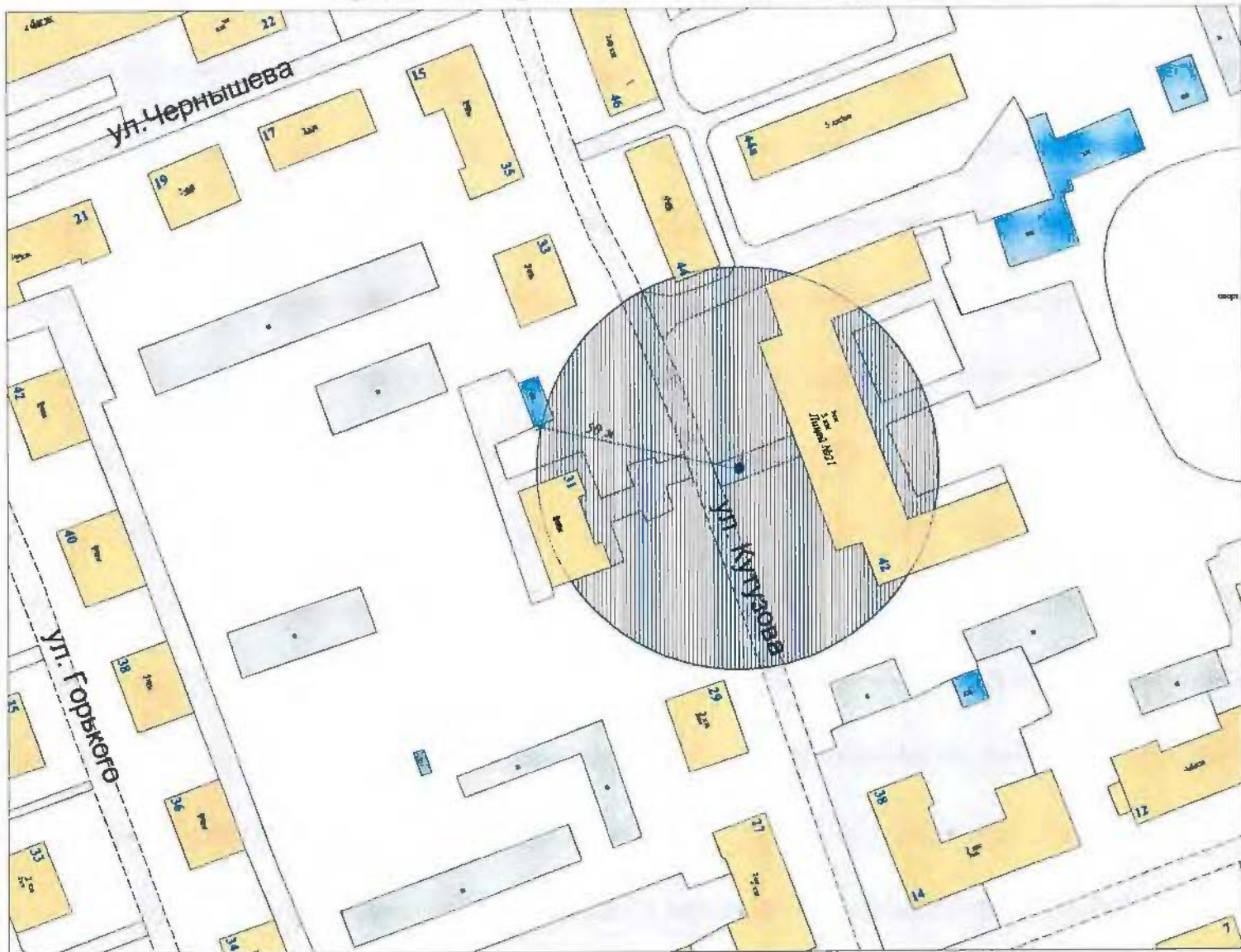


Схема разработана МКУ "ИнфоЦентрГрад" совместно с управлением потребительского рынка администрации города на основе имеющегося картографического материала.

ГАПОУ ТТТ г. Орска
ул. Кутузова, 42

Условные обозначения	
М. —	Направление пешеходной доступности и её расстояние
	Радиус 30 и 50 метровых зон
Маг. ●	Торговый объект
М. —	Расстояние до границ прилегающих территорий к объектам, на которых не допускается розничная продажа алкогольной продукции
	Тротуары на улицах и пешеходные дорожки

**Схема
границ прилегающих к некоторым организациям
и (или) объектам территорий, на которых не допускается
розничная продажа алкогольной продукции**



Схема разработана МКУ "ИнфоЦентрГрад" совместно с управлением потребительского рынка администрации города на основе имеющегося картографического материала.

ГАПОУ "Орский нефтяной техникум им. В.А. Сорокина"
пр. Ленина, 81

Условные обозначения	
	Направление пешеходной доступности и её расстояние
	Радиус 30 и 50 метровых зон
	Торговый объект
	Расстояние до границ прилегающих территорий к объектам, на которых не допускается розничная продажа алкогольной продукции
	Тротуары на улицах и пешеходные дорожки



**Схема
границ прилегающих к некоторым организациям
и (или) объектам территорий, на которых не допускается
розничная продажа алкогольной продукции**

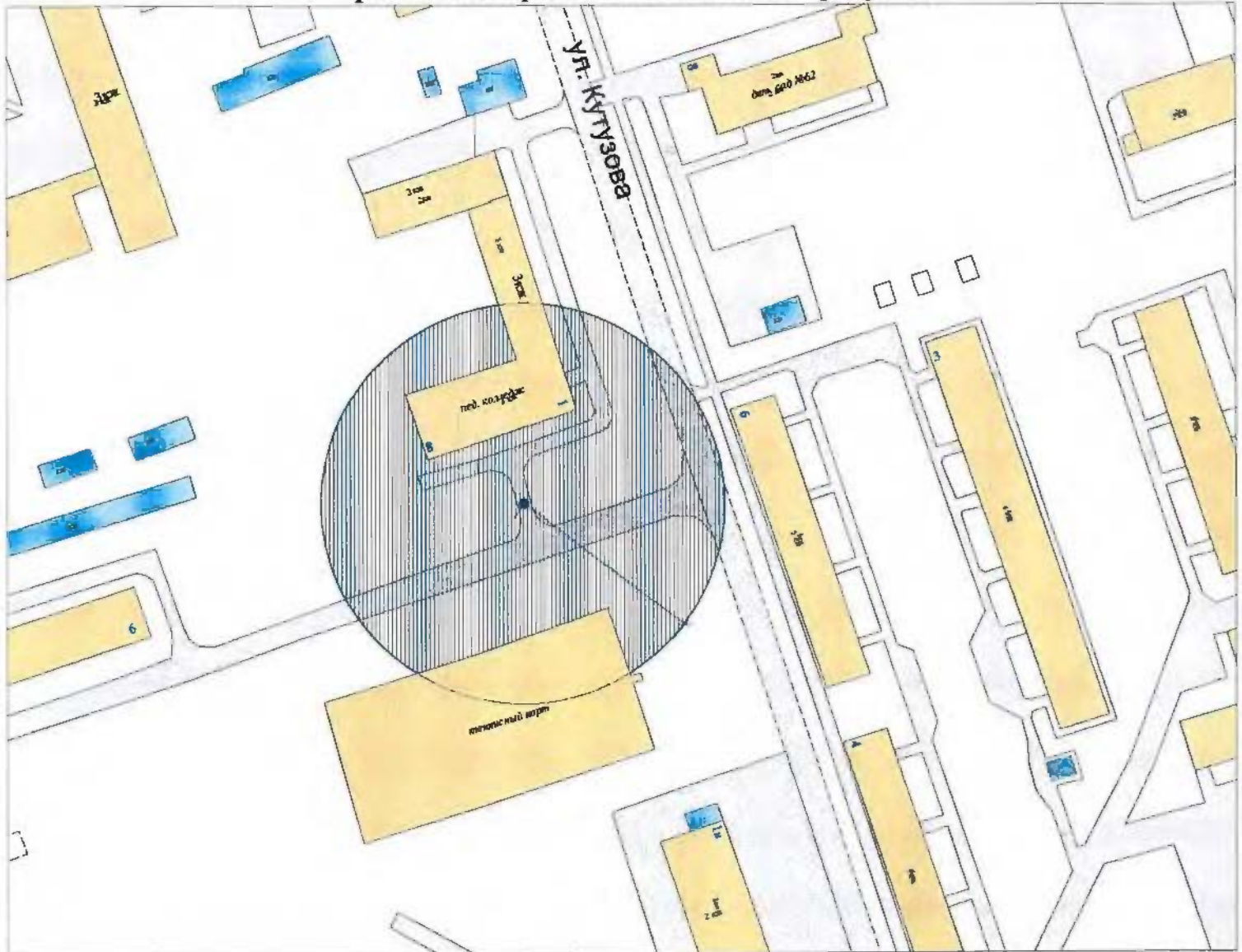







Схема разработана МКУ "ИнфоЦентрГрад" совместно с управлением потребительского рынка администрации города на основе имеющегося картографического материала.

ГАПОУ "Педколледж" г. Орска
ул. Кутузова, 1

Условные обозначения	
 м.	Направление пешеходной доступности и её расстояние
	Радиус 30 и 50 метровых зон
 маг.	Торговый объект
 м.	Расстояние до границ прилегающих территорий к объектам, на которых не допускается розничная продажа алкогольной продукции
	Тротуары на улицах и пешеходные дорожки

**Схема
границ прилегающих к некоторым организациям
и (или) объектам территорий, на которых не допускается
розничная продажа алкогольной продукции**

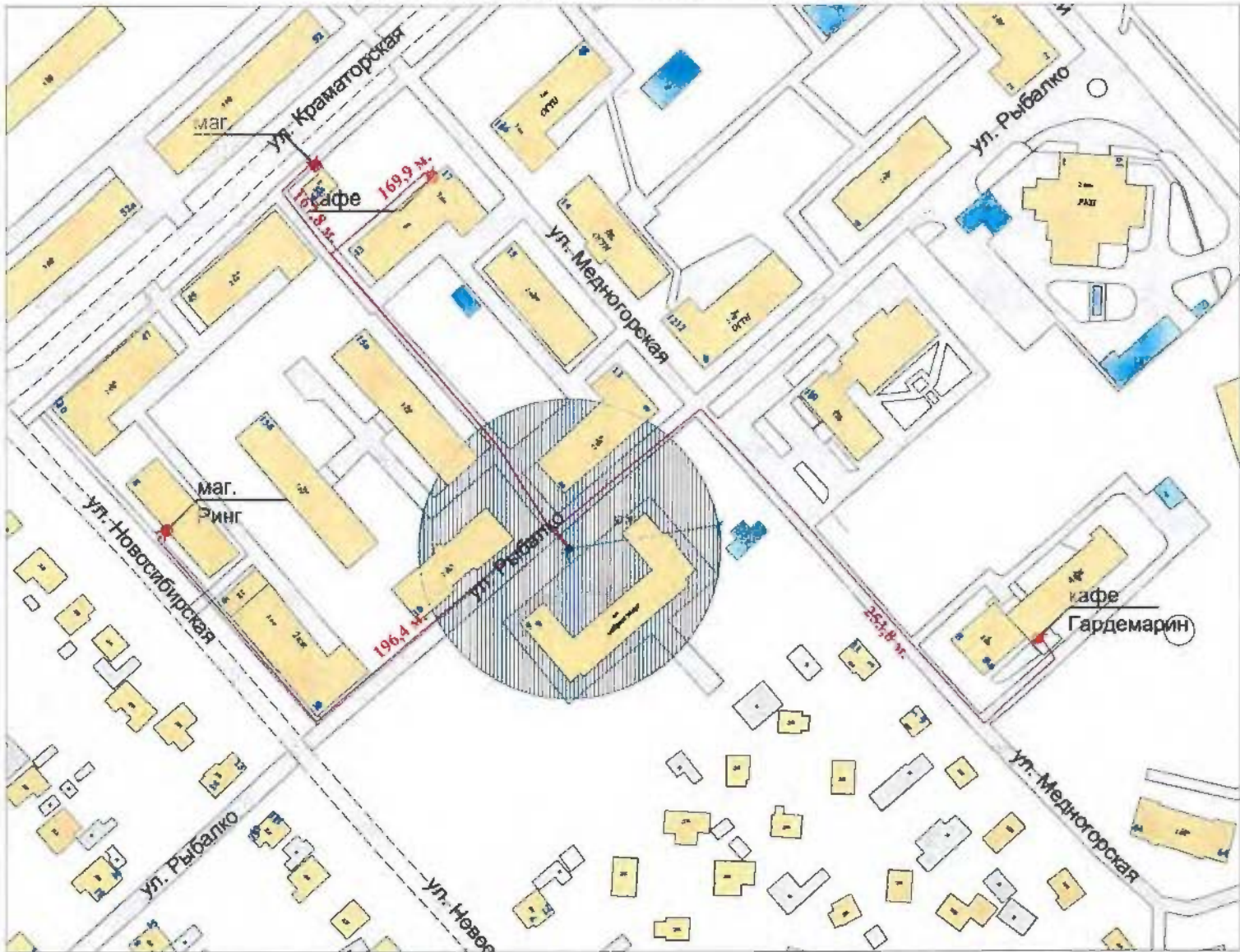


Схема разработана МКУ "ИнфоЦентрГрад" совместно с управлением потребительского рынка администрации города на основе имеющегося картографического материала.

ГАПОУ "Орский медицинский колледж"
ул. Рыбалко, 9

Условные обозначения	
	Направление пешеходной доступности и её расстояние
	Радиус 30 и 50 метровых зон
	Торговый объект
	Расстояние до границ прилегающих территорий к объектам, на которых не допускается розничная продажа алкогольной продукции
	Тротуары на улицах и пешеходные дорожки

Схема
границ прилегающих к некоторым организациям
и (или) объектам территорий, на которых не допускается
розничная продажа алкогольной продукции

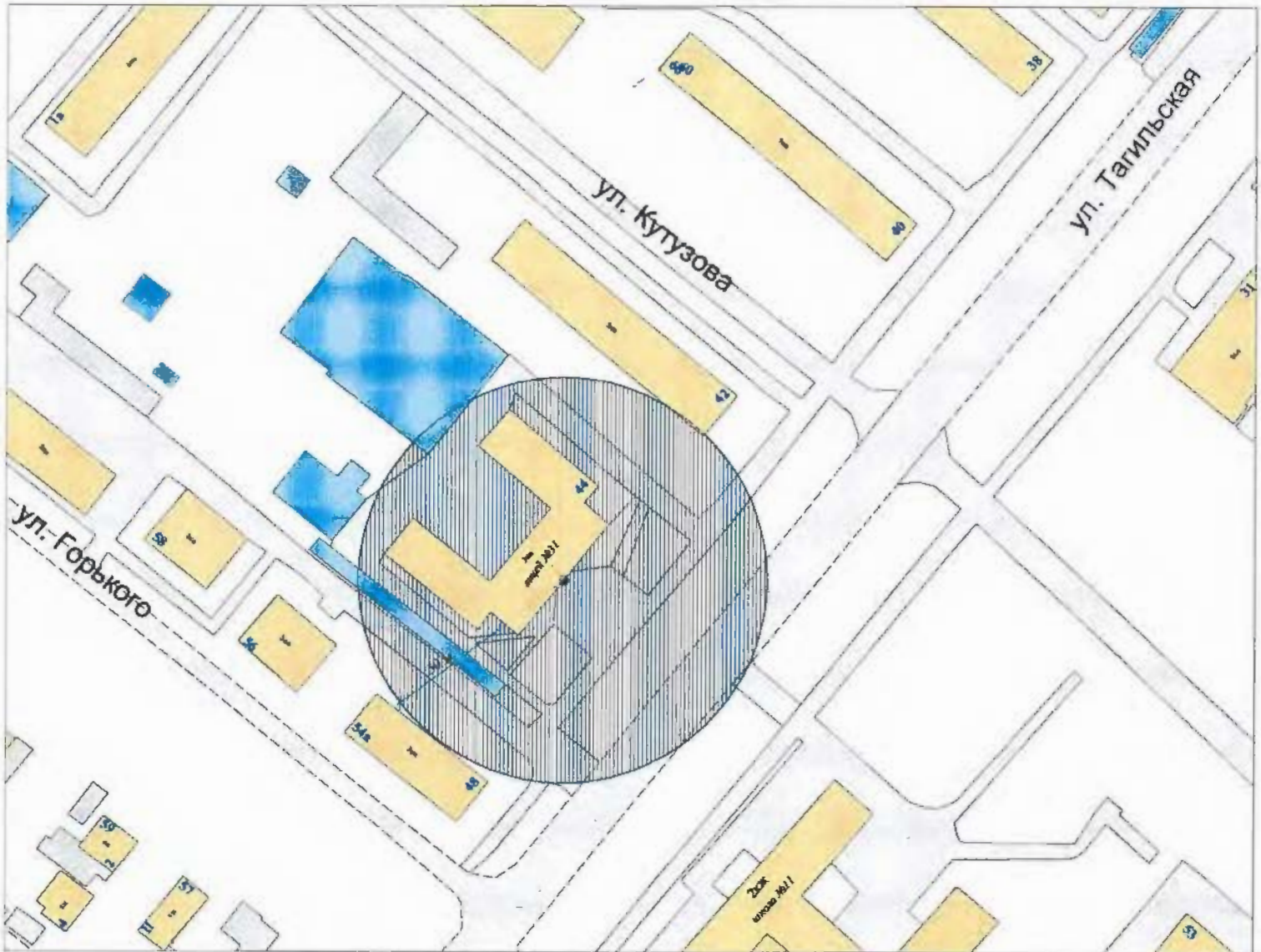


Схема разработана МКУ "ИнфоЦентрГрад" совместно с управлением потребительского рынка администрации города на основе имеющегося картографического материала.

ГАПОУ "ОТТ имени А.И. Стеценко"
ул. Тагильская, 44






Условные обозначения	
 м.	Направление пешеходной доступности и её расстояние
	Радиус 30 и 50 метровых зон
 маг.	Торговый объект
 м.	Расстояние до границ прилегающих территорий к объектам, на которых не допускается розничная продажа алкогольной продукции
	Тротуары на улицах и пешеходные дорожки

Схема
границ прилегающих к некоторым организациям
и (или) объектам территорий, на которых не допускается
розничная продажа алкогольной продукции

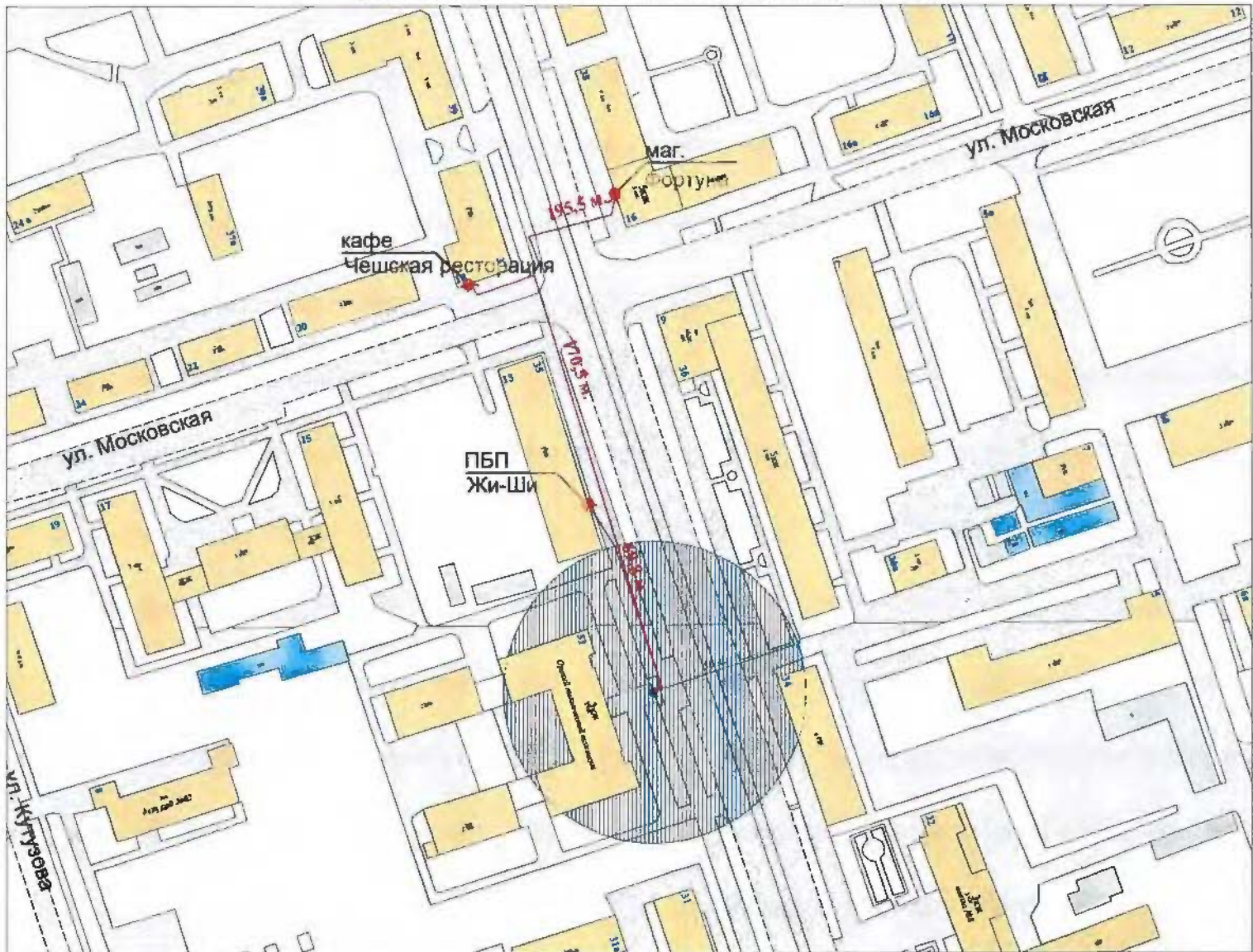


Схема разработана МКУ "ИнфоЦентрГрад" совместно с управлением потребительского рынка администрации города на основе имеющегося картографического материала.

ГАПОУ "ОТТ имени А.И. Стеценко"
пр. Ленина, 33

Условные обозначения	
	Направление пешеходной доступности и её расстояние
	Радиус 30 и 50 метровых зон
	Торговый объект
	Расстояние до границ прилегающих территорий к объектам, на которых не допускается розничная продажа алкогольной продукции
	Тротуары на улицах и пешеходные дорожки

Схема
границ прилегающих к некоторым организациям
и (или) объектам территорий, на которых не допускается
розничная продажа алкогольной продукции



Схема разработана МКУ "ИнфоЦентрГрад" совместно с управлением потребительского рынка администрации города на основе имеющегося картографического материала.

ГАПОУ "Техникум транспорта г. Орска"
ул. Братская, 54



Условные обозначения	
	Направление пешеходной доступности и её расстояние
	Радиус 30 и 50 метровых зон
	Торговый объект
	Расстояние до границ прилегающих территорий к объектам, на которых не допускается розничная продажа алкогольной продукции
	Тротуары на улицах и пешеходные дорожки

Схема
границ прилегающих к некоторым организациям
и (или) объектам территорий, на которых не допускается
розничная продажа алкогольной продукции

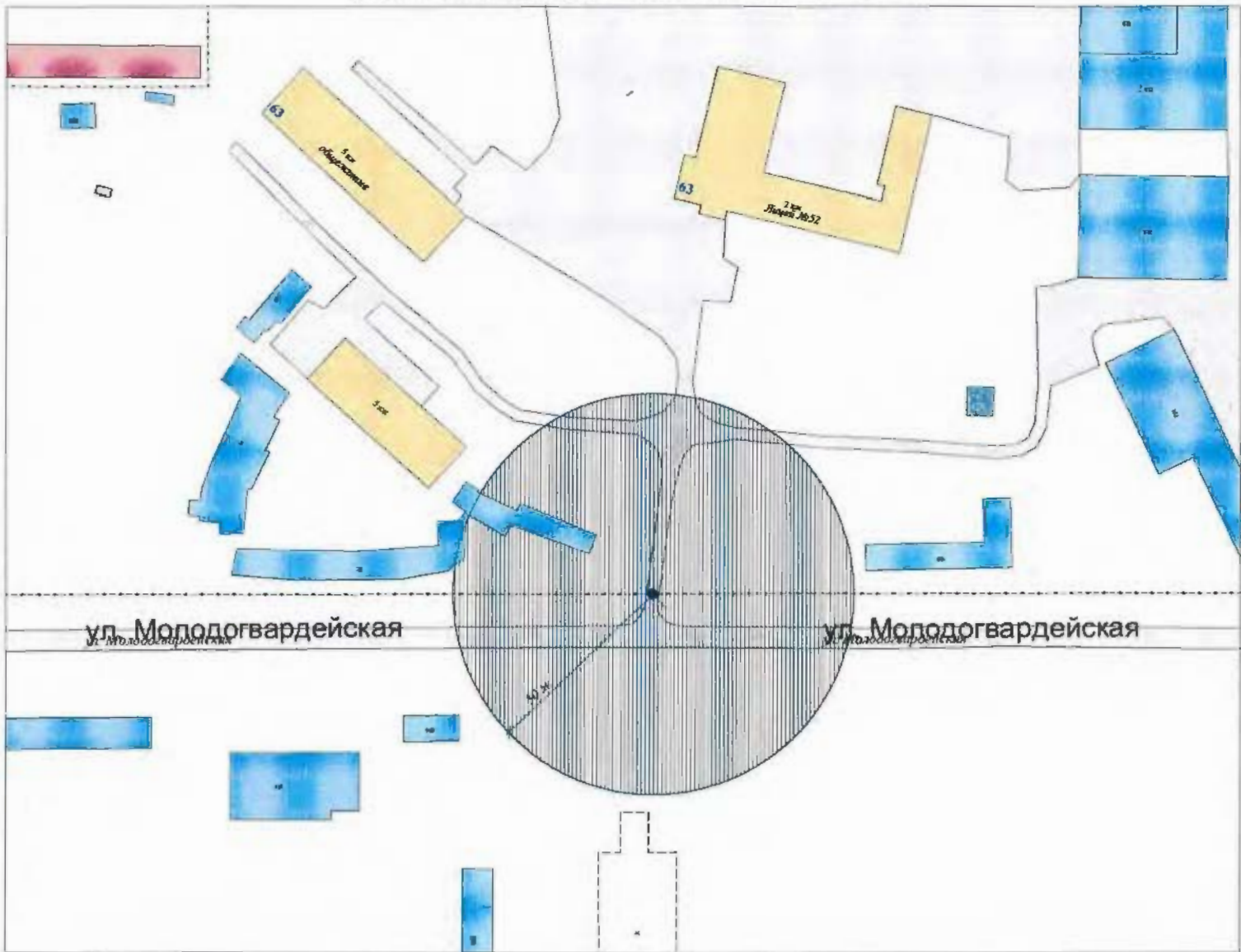


Схема разработана МКУ "ИнфоЦентрГрад" совместно с управлением потребительского рынка администрации города на основе имеющегося картографического материала.

ГАПОУ "Техникум транспорта г. Орска"
ул. Молодогвардейская, 63






Условные обозначения	
 м.	Направление пешеходной доступности и её расстояние
	Радиус 30 и 50 метровых зон
 маг.	Торговый объект
 м.	Расстояние до границ прилегающих территорий к объектам, на которых не допускается розничная продажа алкогольной продукции
	Тротуары на улицах и пешеходные дорожки

Схема
границ прилегающих к некоторым организациям
и (или) объектам территорий, на которых не допускается
розничная продажа алкогольной продукции

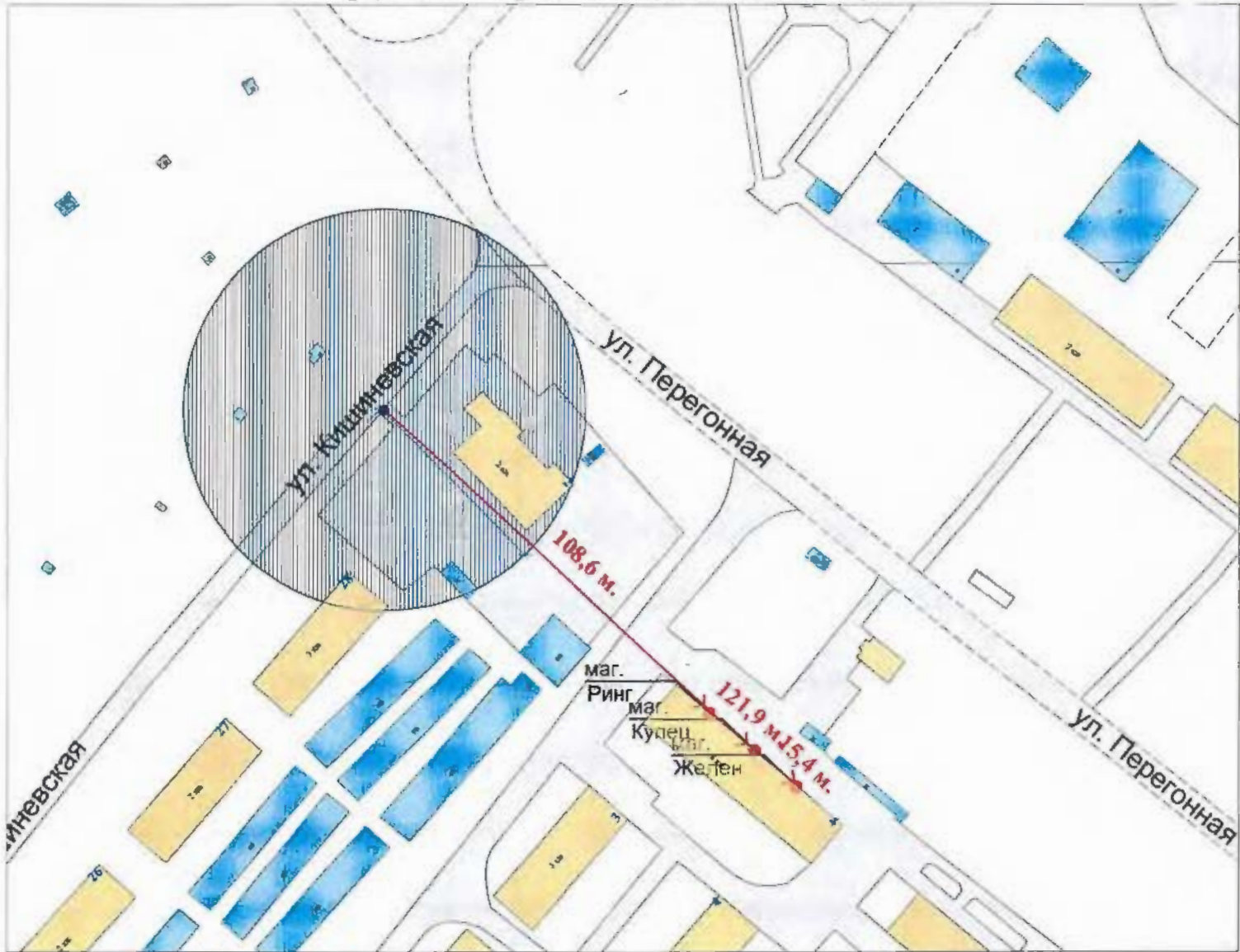


Схема разработана МКУ "ИнфоЦентрГрад" совместно с управлением потребительского рынка администрации города на основе имеющегося картографического материала.

ГАПОУ "Техникум транспорта г. Орска"
ул. Перегонная, 2

Условные обозначения	
м.	Направление пешеходной доступности и её расстояние
	Радиус 30 и 50 метровых зон
маг.	Торговый объект
м.	Расстояние до границ прилегающих территорий к объектам, на которых не допускается розничная продажа алкогольной продукции
	Тротуары на улицах и пешеходные дорожки

Схема
границ прилегающих к некоторым организациям
и (или) объектам территорий, на которых не допускается
розничная продажа алкогольной продукции

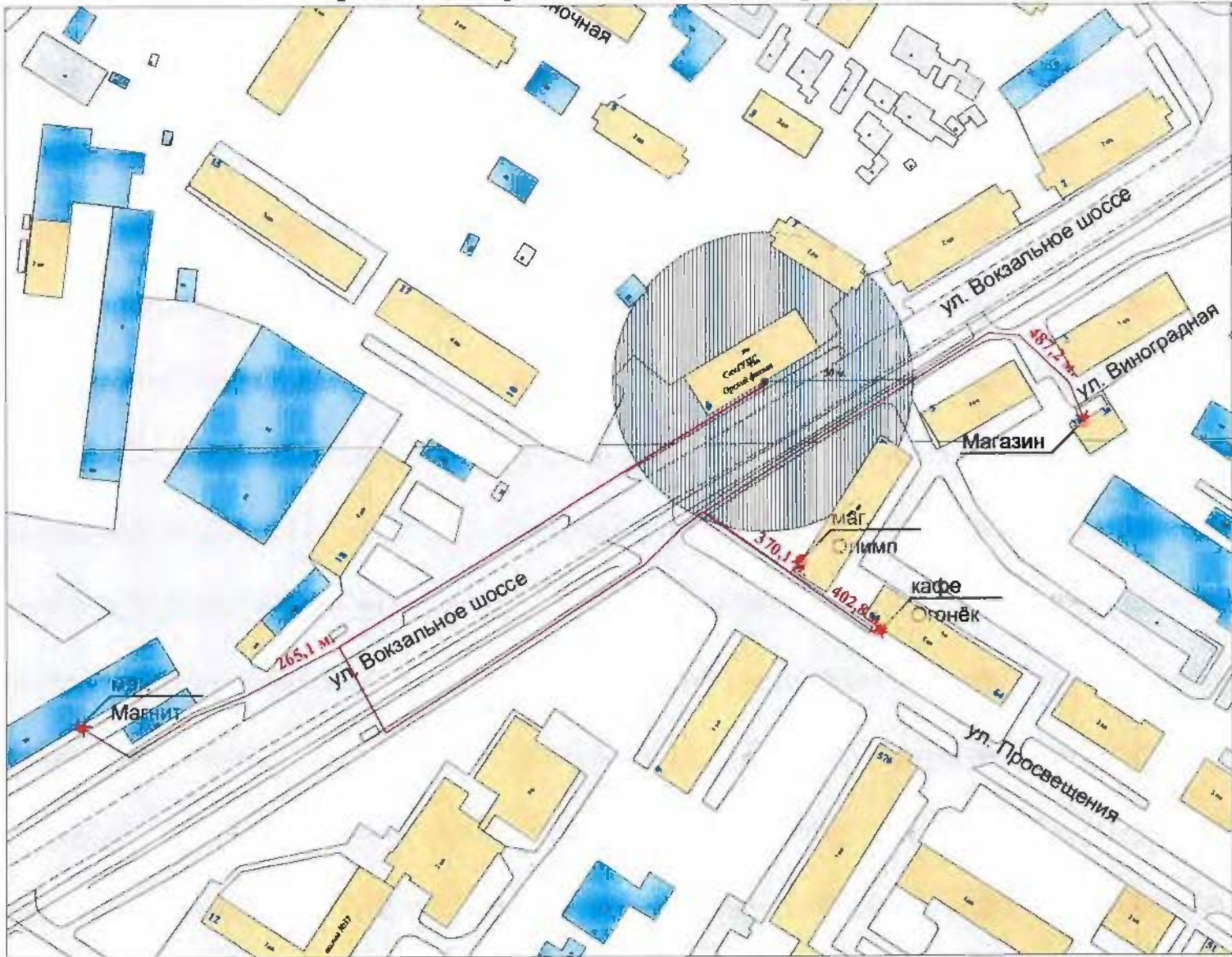


Схема разработана МКУ "ИнфоЦентрГрад" совместно с управлением потребительского рынка администрации города на основе имеющегося картографического материала.

Условные обозначения	
	Направление пешеходной доступности и её расстояние
	Радиус 30 и 50 метровых зон
	Торговый объект
	Расстояние до границ прилегающих территорий к объектам, на которых не допускается розничная продажа алкогольной продукции
	Тротуары на улицах и пешеходные дорожки




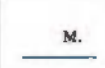

Филиал ФГБОУВО "Самарский государственный университет путей сообщения в г. Орске"
ул. Вокзальное шоссе, 6

**Схема
границ прилегающих к некоторым организациям
и (или) объектам территорий, на которых не допускается
розничная продажа алкогольной продукции**



Схема разработана МКУ "ИнфоЦентрГрад" совместно с управлением потребительского рынка администрации города на основе имеющегося картографического материала.

Филиал ФГБОУВО "Самарский государственный университет путей сообщения в г. Орске"
ул. Вокзальное шоссе, 4

Условные обозначения	
	Направление пешеходной доступности и её расстояние
	Радиус 30 и 50 метровых зон
	Торговый объект
	Расстояние до границ прилегающих территорий к объектам, на которых не допускается розничная продажа алкогольной продукции
	Тротуары на улицах и пешеходные дорожки




Схема
границ прилегающих к некоторым организациям
и (или) объектам территорий, на которых не допускается
розничная продажа алкогольной продукции

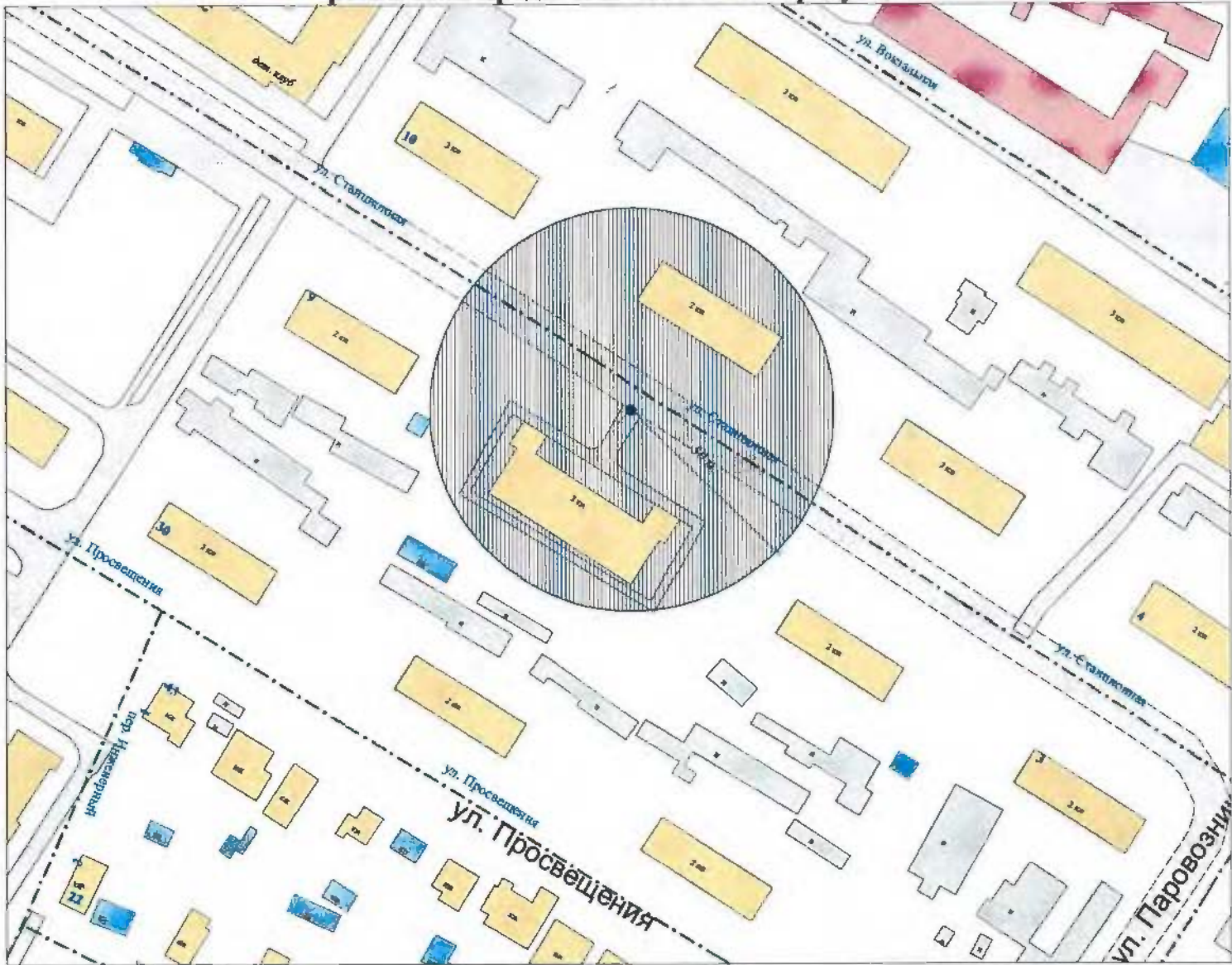








Схема разработана МКУ "ИнфоЦентрГрад" совместно с управлением потребительского рынка администрации города на основе имеющегося картографического материала.

Условные обозначения	
	Направление пешеходной доступности и её расстояние
	Радиус 30 и 50 метровых зон
	Торговый объект
	Расстояние до границ прилегающих территорий к объектам, на которых не допускается розничная продажа алкогольной продукции
	Тротуары на улицах и пешеходные дорожки

Филиал ФГБОУВО "Самарский государственный университет путей сообщения в г. Орске"
ул. Станционная, 7



**Схема
границ прилегающих к некоторым организациям
и (или) объектам территорий, на которых не допускается
розничная продажа алкогольной продукции**



Схема разработана МКУ "ИнфоЦентрГрад" совместно с управлением потребительского рынка администрации города на основе имеющегося картографического материала.

Филиал ФГБОУВО "Самарский государственный университет
путей сообщения в г. Орске"
ул. Камчатская, 7

Условные обозначения	
	Направление пешеходной доступности и её расстояние
	Радиус 30 и 50 метровых зон
	Торговый объект
	Расстояние до границ прилегающих территорий к объектам, на которых не допускается розничная продажа алкогольной продукции
	Тротуары на улицах и пешеходные дорожки

**Схема
границ прилегающих к некоторым организациям
и (или) объектам территорий, на которых не допускается
розничная продажа алкогольной продукции**

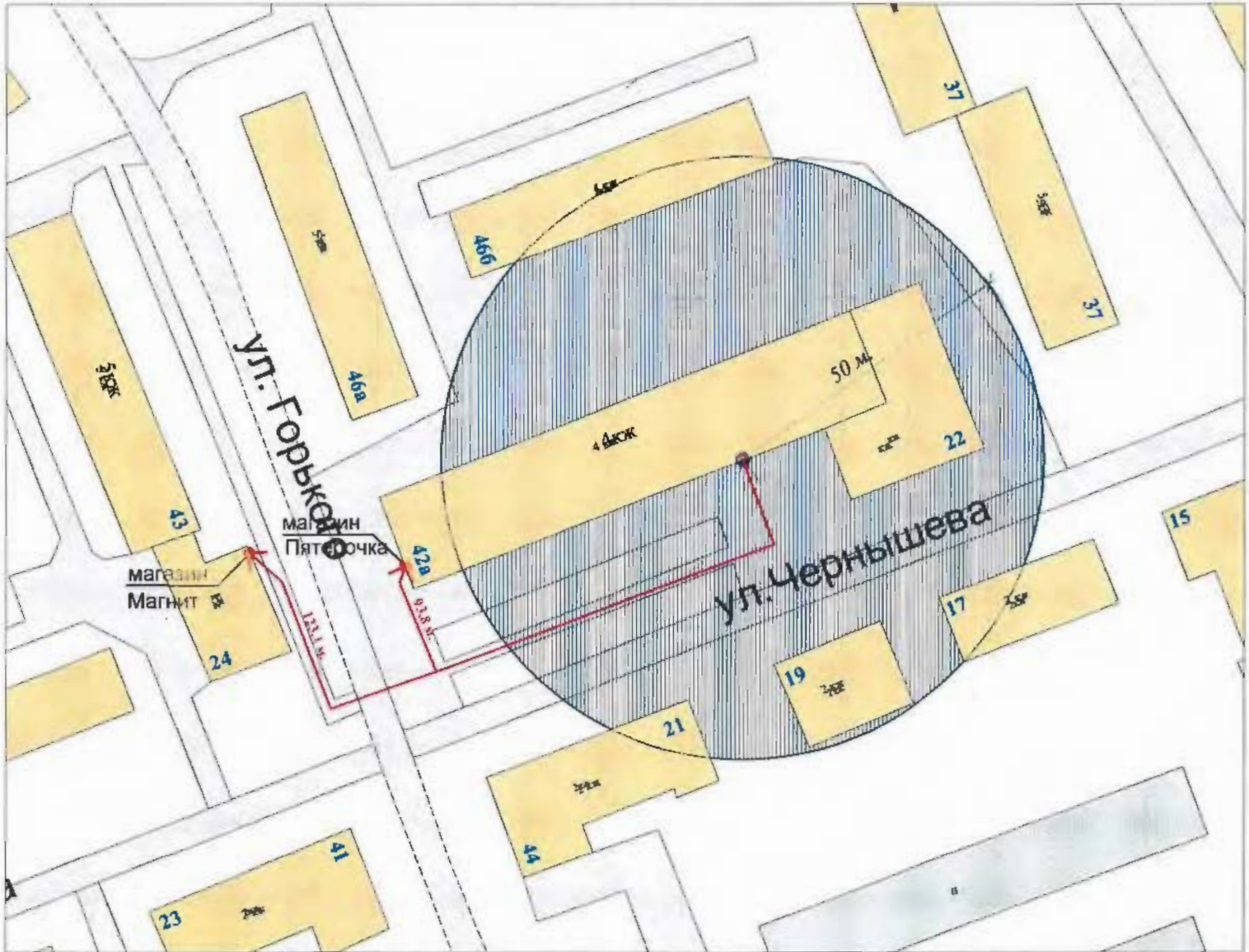







Схема разработана МКУ "ИнфоЦентрГрад" совместно с управлением потребительского рынка администрации города на основе имеющегося картографического материала.

ФГБОУ ВО "ЧЕЛГУ" представительство в г. Орске
ул. Чернышева, 22

Условные обозначения	
 м.	Направление пешеходной доступности и её расстояние
	Радиус 30 и 50 метровых зон
 маг.	Торговый объект
 м.	Расстояние до границ прилегающих территорий к объектам, на которых не допускается розничная продажа алкогольной продукции
	Тротуары на улицах и пешеходные дорожки



**Схема
гранц прилегающих к некоторым организациям
и (или) объектам территорий, на которых не допускается
розничная продажа алкогольной продукции**

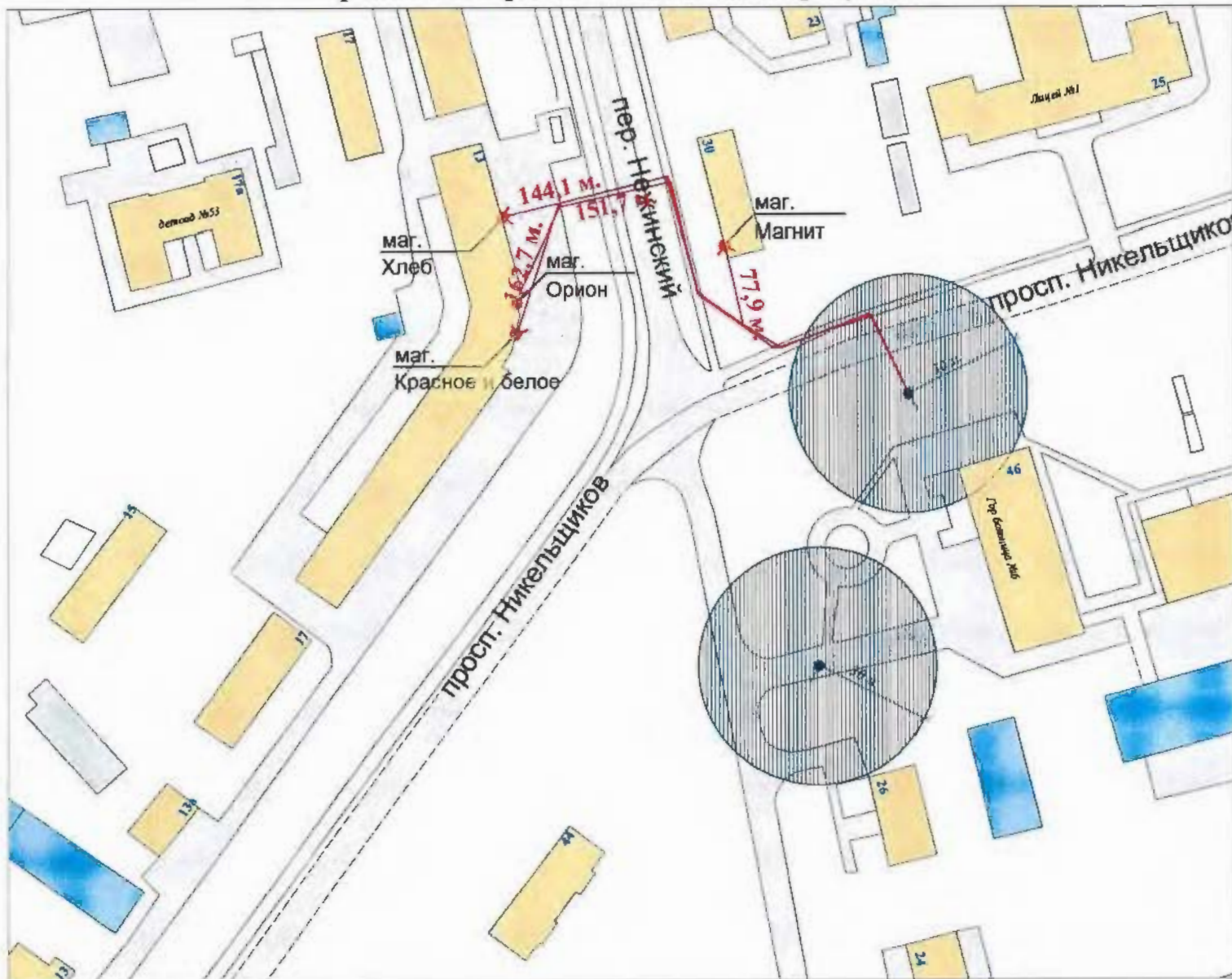







Схема разработана МКУ "ИнфоЦентрГрад" совместно с управлением потребительского рынка администрации города на основе имеющегося картографического материала.

ГАУЗ "Городская больница № 1" г. Орск
пр. Никельщиков, 46

Условные обозначения	
	Направление пешеходной доступности и её расстояние
	Радиус 30 и 50 метровых зон
	Торговый объект
	Расстояние до границ прилегающих территорий к объектам, на которых не допускается розничная продажа алкогольной продукции
	Тротуары на улицах и пешеходные дорожки

**Схема
границ прилегающих к некоторым организациям
и (или) объектам территорий, на которых не допускается
розничная продажа алкогольной продукции**

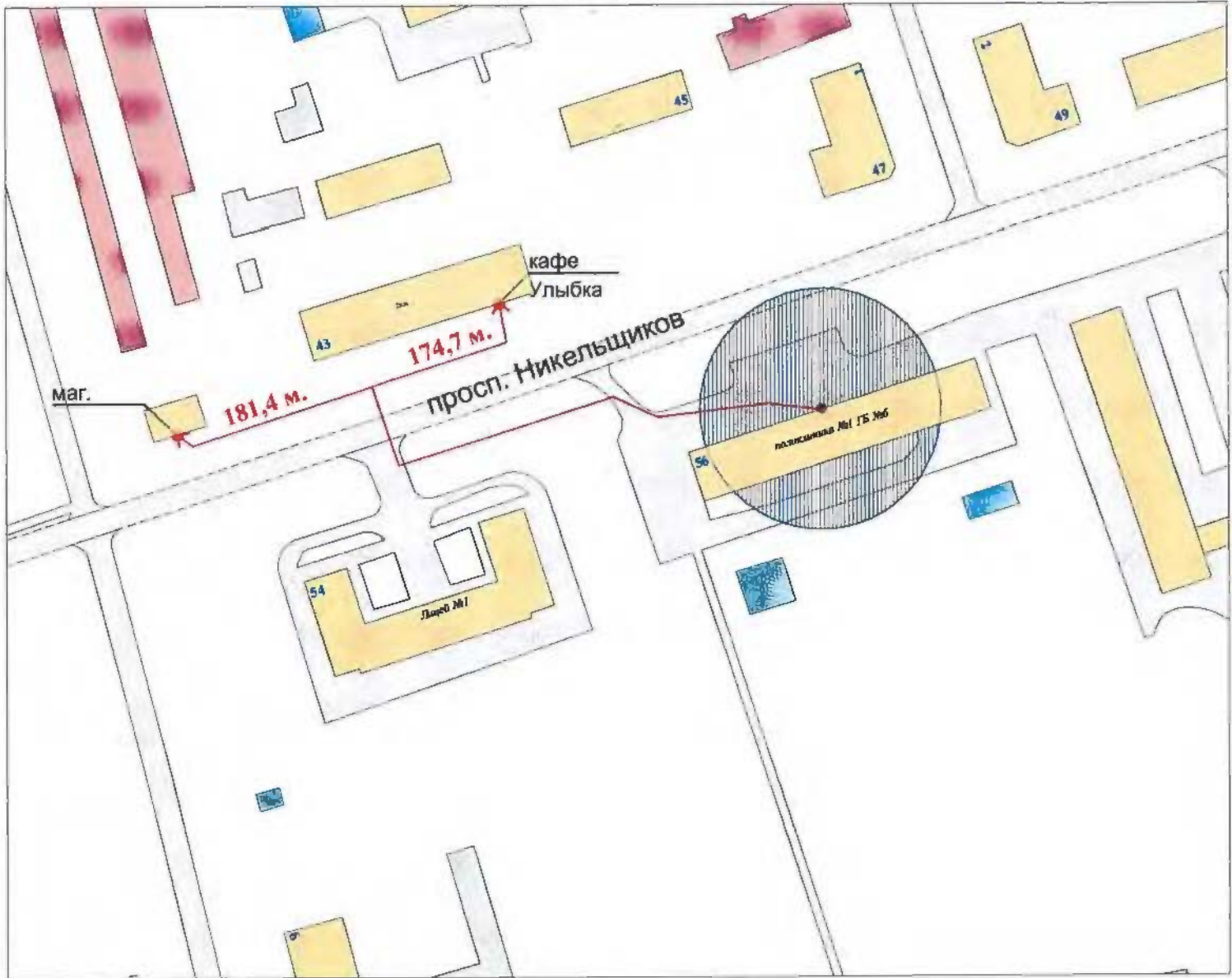








Схема разработана МКУ "ИнфоЦентрГрад" совместно с управлением потребительского рынка администрации города на основе имеющегося картографического материала.

ГАУЗ "Городская больница № 1" г. Орск
пр. Никельщиков, 56

Условные обозначения	
	Направление пешеходной доступности и её расстояние
	Радиус 30 и 50 метровых зон
	Торговый объект
	Расстояние до границ прилегающих территорий к объектам, на которых не допускается розничная продажа алкогольной продукции
	Тротуары на улицах и пешеходные дорожки



**Схема
границ прилегающих к некоторым организациям
и (или) объектам территорий, на которых не допускается
розничная продажа алкогольной продукции**

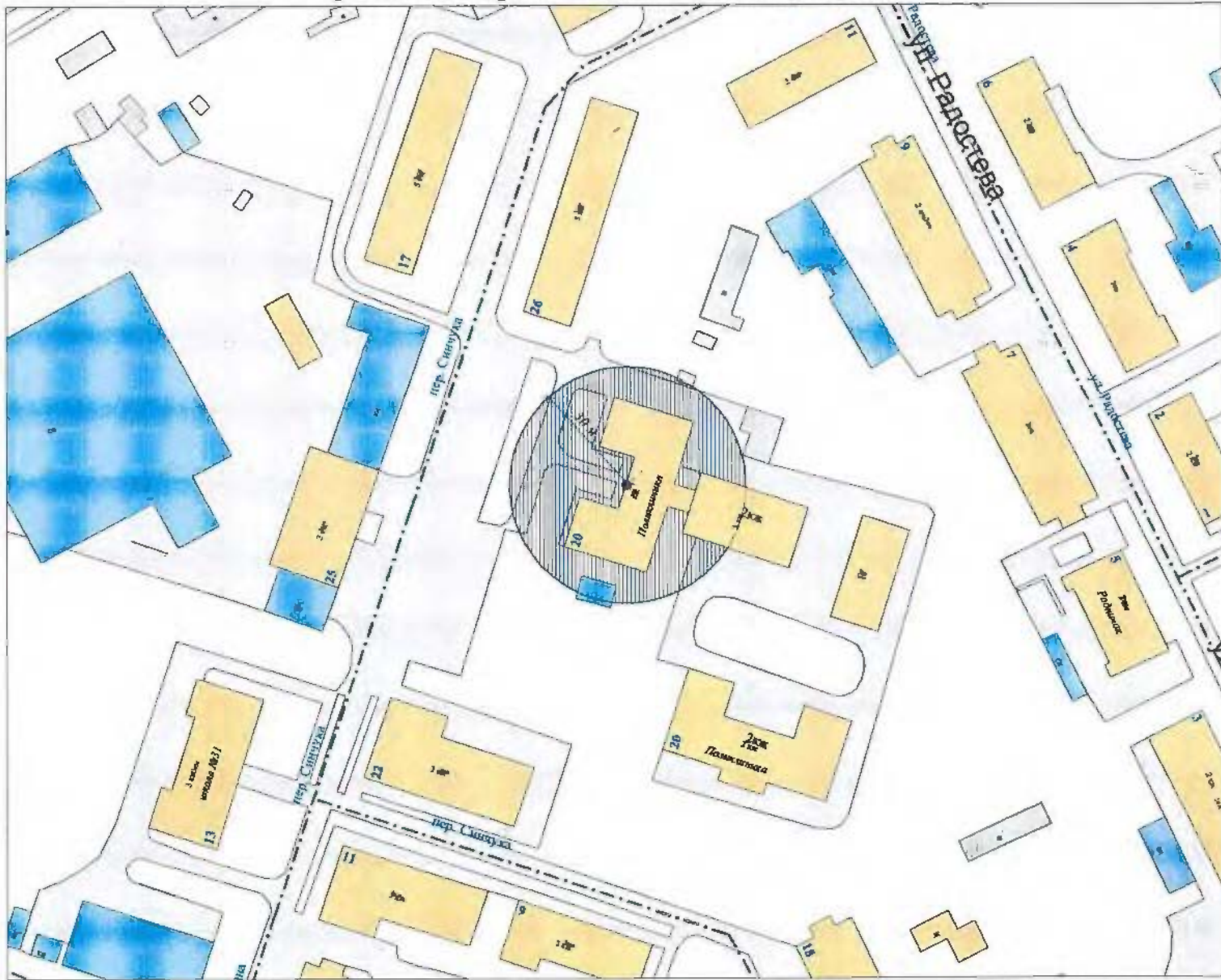







Схема разработана МКУ "ИнфоЦентрГрад" совместно с управлением потребительского рынка администрации города на основе имеющегося картографического материала.

ГАУЗ "Городская больница № 1" г. Орск
пер. Синчука, 20

Условные обозначения	
	Направление пешеходной доступности и её расстояние
	Радиус 30 и 50 метровых зон
	Торговый объект
	Расстояние до границ прилегающих территорий к объектам, на которых не допускается розничная продажа алкогольной продукции
	Тротуары на улицах и пешеходные дорожки

**Схема
гранц прилегающих к некоторым организациям
и (или) объектам территорий, на которых не допускается
розничная продажа алкогольной продукции**

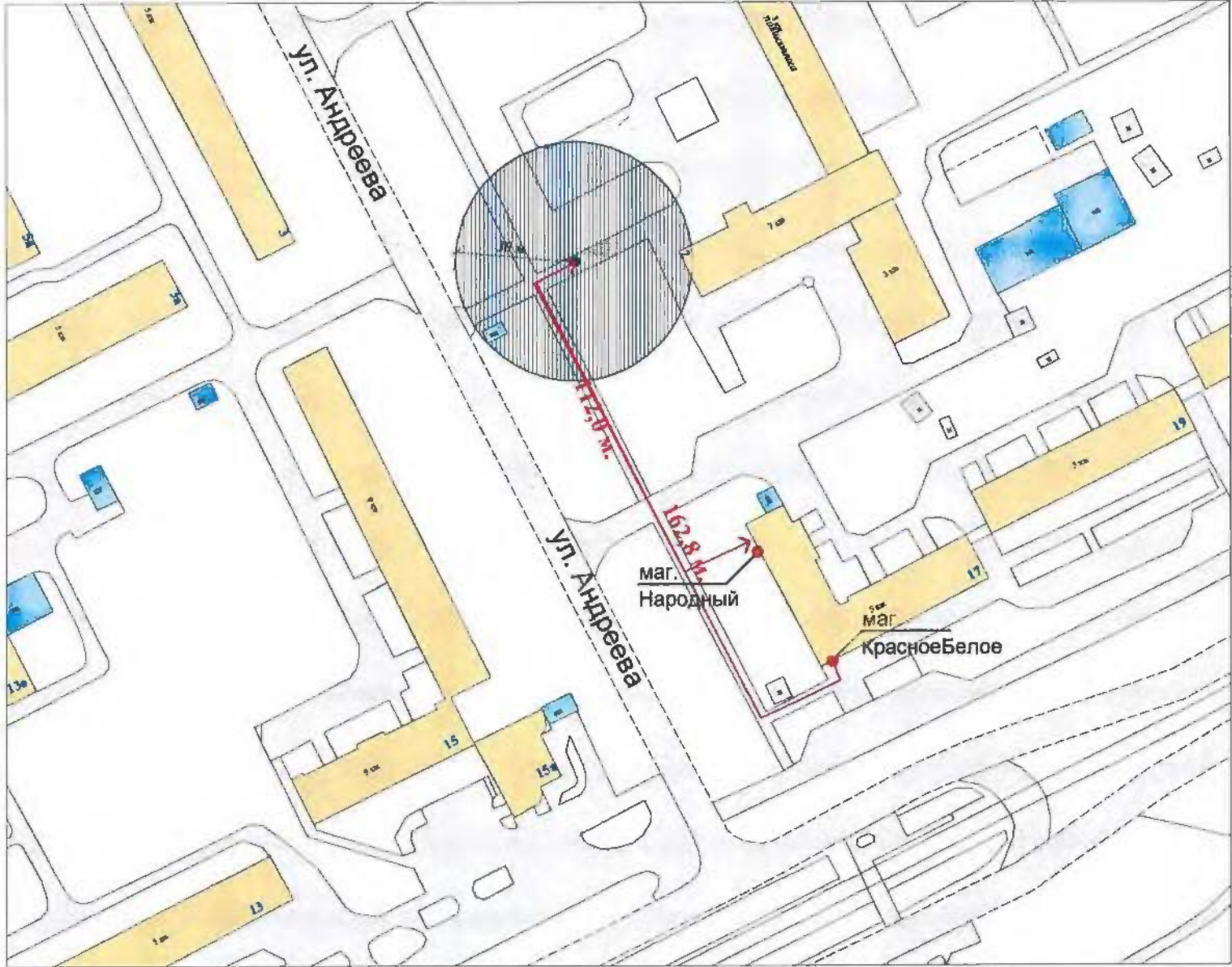







Схема разработана МКУ "ИнфоЦентрГрад" совместно с управлением потребительского рынка администрации города на основе имеющегося картографического материала.

ГАУЗ "Городская больница № 1" г. Орск
ул. Андреева, 2

Условные обозначения	
 м.	Направление пешеходной доступности и её расстояние
	Радиус 30 и 50 метровых зон
 маг.	Торговый объект
 м.	Расстояние до границ прилегающих территорий к объектам, на которых не допускается розничная продажа алкогольной продукции
	Тротуары на улицах и пешеходные дорожки



**Схема
границ прилегающих к некоторым организациям
и (или) объектам территорий, на которых не допускается
розничная продажа алкогольной продукции**

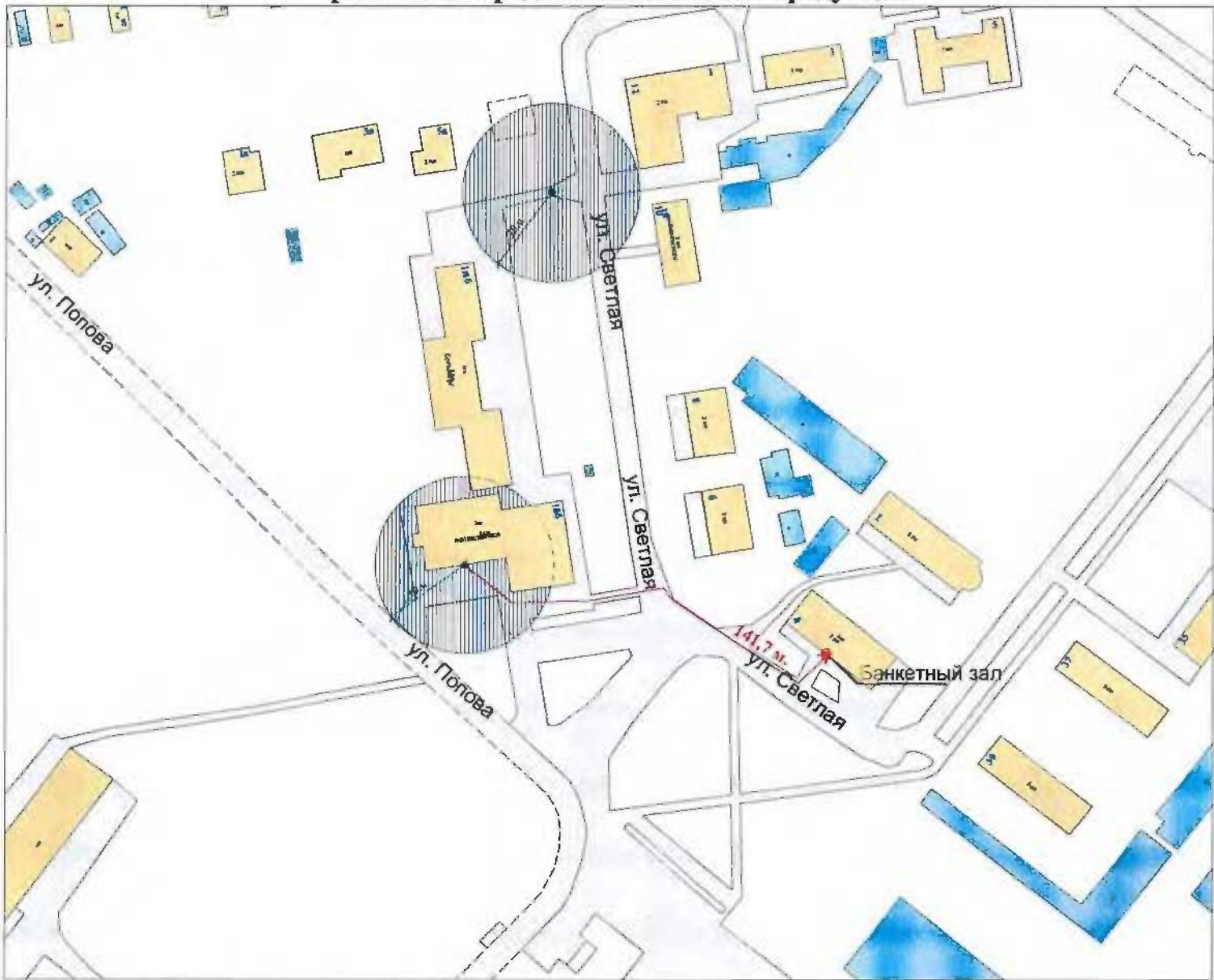


Схема разработана МКУ "ИнфоЦентрГрад" совместно с управлением потребительского рынка администрации города на основе имеющегося картографического материала.

ГАУЗ "Городская больница № 1" г. Орск
ул. Светлая, 1Б

Условные обозначения	
	Направление пешеходной доступности и её расстояние
	Радиус 30 и 50 метровых зон
	Торговый объект
	Расстояние до границ прилегающих территорий к объектам, на которых не допускается розничная продажа алкогольной продукции
	Тротуары на улицах и пешеходные дорожки

**Схема
границ прилегающих к некоторым организациям
и (или) объектам территорий, на которых не допускается
розничная продажа алкогольной продукции**



Схема разработана МКУ "ИнфоЦентрГрад" совместно с управлением потребительского рынка администрации города на основе имеющегося картографического материала.

ГАУЗ "Городская больница № 1" г. Орск
ул. Л. Толстого, 24






Условные обозначения	
	Направление пешеходной доступности и её расстояние
	Радиус 30 и 50 метровых зон
	Торговый объект
	Расстояние до границ прилегающих территорий к объектам, на которых не допускается розничная продажа алкогольной продукции
	Тротуары на улицах и пешеходные дорожки

**Схема
границ прилегающих к некоторым организациям
и (или) объектам территорий, на которых не допускается
розничная продажа алкогольной продукции**



Схема разработана МКУ "ИнфоЦентрГрад" совместно с управлением потребительского рынка администрации города на основе имеющегося картографического материала.

ГАУЗ "Городская больница № 1" г. Орск
ул. Л. Толстого, 26А






Условные обозначения	
	Направление пешеходной доступности и её расстояние
	Радиус 30 и 50 метровых зон
	Торговый объект
	Расстояние до границ прилегающих территорий к объектам, на которых не допускается розничная продажа алкогольной продукции
	Тротуары на улицах и пешеходные дорожки

**Схема
границ прилегающих к некоторым организациям
и (или) объектам территорий, на которых не допускается
розничная продажа алкогольной продукции**



Схема разработана МКУ "ИнфоЦентрГрад" совместно с управлением потребительского рынка администрации города на основе имеющегося картографического материала.

ГАУЗ "Городская больница № 1" г. Орск
ул. Энгельса, 55/ул. С. Раина, 87

Условные обозначения	
	Направление пешеходной доступности и её расстояние
	Радиус 30 и 50 метровых зон
	Торговый объект
	Расстояние до границ прилегающих территорий к объектам, на которых не допускается розничная продажа алкогольной продукции
	Тротуары на улицах и пешеходные дорожки

**Схема
границ прилегающих к некоторым организациям
и (или) объектам территорий, на которых не допускается
розничная продажа алкогольной продукции**

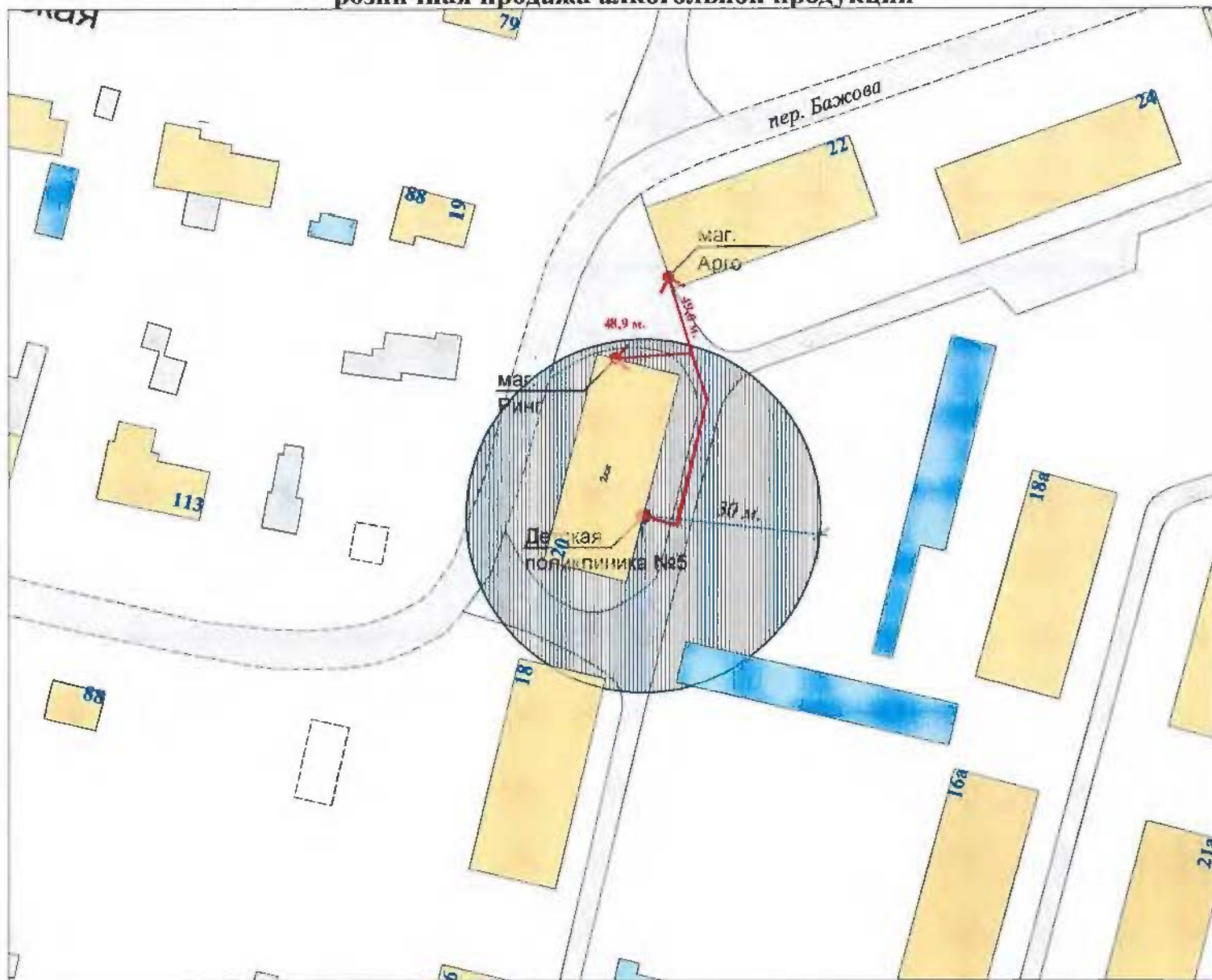


Схема разработана МКУ "ИнфоЦентрГрад" совместно с управлением потребительского рынка администрации города на основе имеющегося картографического материала.

ГАУЗ "Городская больница № 1" г. Орска
пер. Бажова, 20





Условные обозначения	
<u> </u> м.	Направление пешеходной доступности и её расстояние
	Радиус 30 и 50 метровых зон
маг. 	Торговый объект
<u> </u> м.	Расстояние до границ прилегающих территорий к объектам, на которых не допускается розничная продажа алкогольной продукции
	Тротуары на улицах и пешеходные дорожки

**Схема
границ прилегающих к некоторым организациям
и (или) объектам территорий, на которых не допускается
розничная продажа алкогольной продукции**



Схема разработана МКУ "ИнфоЦентрГрад" совместно с управлением потребительского рынка администрации города на основе имеющегося картографического материала.

ГАУЗ "Городская больница № 1" г. Орск
п. Новоказачий, ул. Луговая, 10А

Условные обозначения	
	Направление пешеходной доступности и её расстояние
	Радиус 30 и 50 метровых зон
	Торговый объект
	Расстояние до границ прилегающих территорий к объектам, на которых не допускается розничная продажа алкогольной продукции
	Тротуары на улицах и пешеходные дорожки

**Схема
границ прилегающих к некоторым организациям
и (или) объектам территорий, на которых не допускается
розничная продажа алкогольной продукции**



Схема разработана МКУ "ИнфоЦентрГрад" совместно с управлением потребительского рынка администрации города на основе имеющегося картографического материала.

ГАУЗ "Городская больница № 1" г. Орска
с. Крыловка, ул. Клубная, 6

Условные обозначения	
	Направление пешеходной доступности и её расстояние
	Радиус 30 и 50 метровых зон
	Торговый объект
	Расстояние до границ прилегающих территорий к объектам, на которых не допускается розничная продажа алкогольной продукции
	Тротуары на улицах и пешеходные дорожки

**Схема
границ прилегающих к некоторым организациям
и (или) объектам территорий, на которых не допускается
розничная продажа алкогольной продукции**

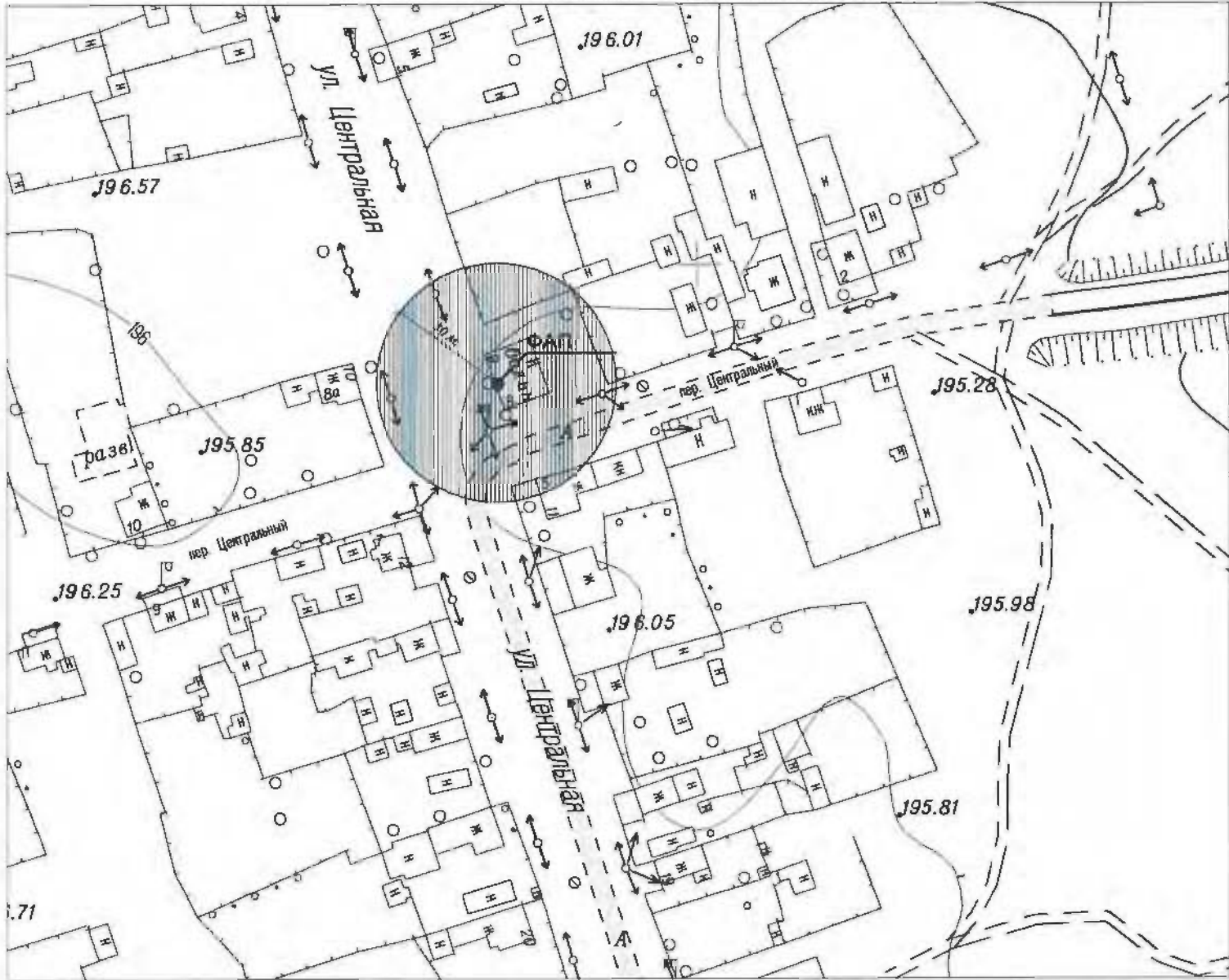







Схема разработана МКУ "ИнфоЦентрГрад" совместно с управлением потребительского рынка администрации города на основе имеющегося картографического материала.

ГАУЗ "Городская больница № 1" г. Орск
с. Тукай, ул. Центральная, 7

Условные обозначения	
	Направление пешеходной доступности и её расстояние
	Радиус 30 и 50 метровых зон
	Торговый объект
	Расстояние до границ прилегающих территорий к объектам, на которых не допускается розничная продажа алкогольной продукции
	Тротуары на улицах и пешеходные дорожки

**Схема
границ прилегающих к некоторым организациям
и (или) объектам территорий, на которых не допускается
розничная продажа алкогольной продукции**



Схема разработана МКУ "ИнфоЦентрГрад" совместно с управлением потребительского рынка администрации города на основе имеющегося картографического материала.

ГАУЗ "Городская больница № 1" г. Орска
с.Ора, ул. Центральная, 10

Условные обозначения	
	Направление пешеходной доступности и её расстояние
	Радиус 30 и 50 метровых зон
	Торговый объект
	Расстояние до границ прилегающих территорий к объектам, на которых не допускается розничная продажа алкогольной продукции
	Тротуары на улицах и пешеходные дорожки

**Схема
границ прилегающих к некоторым организациям
и (или) объектам территорий, на которых не допускается
розничная продажа алкогольной продукции**

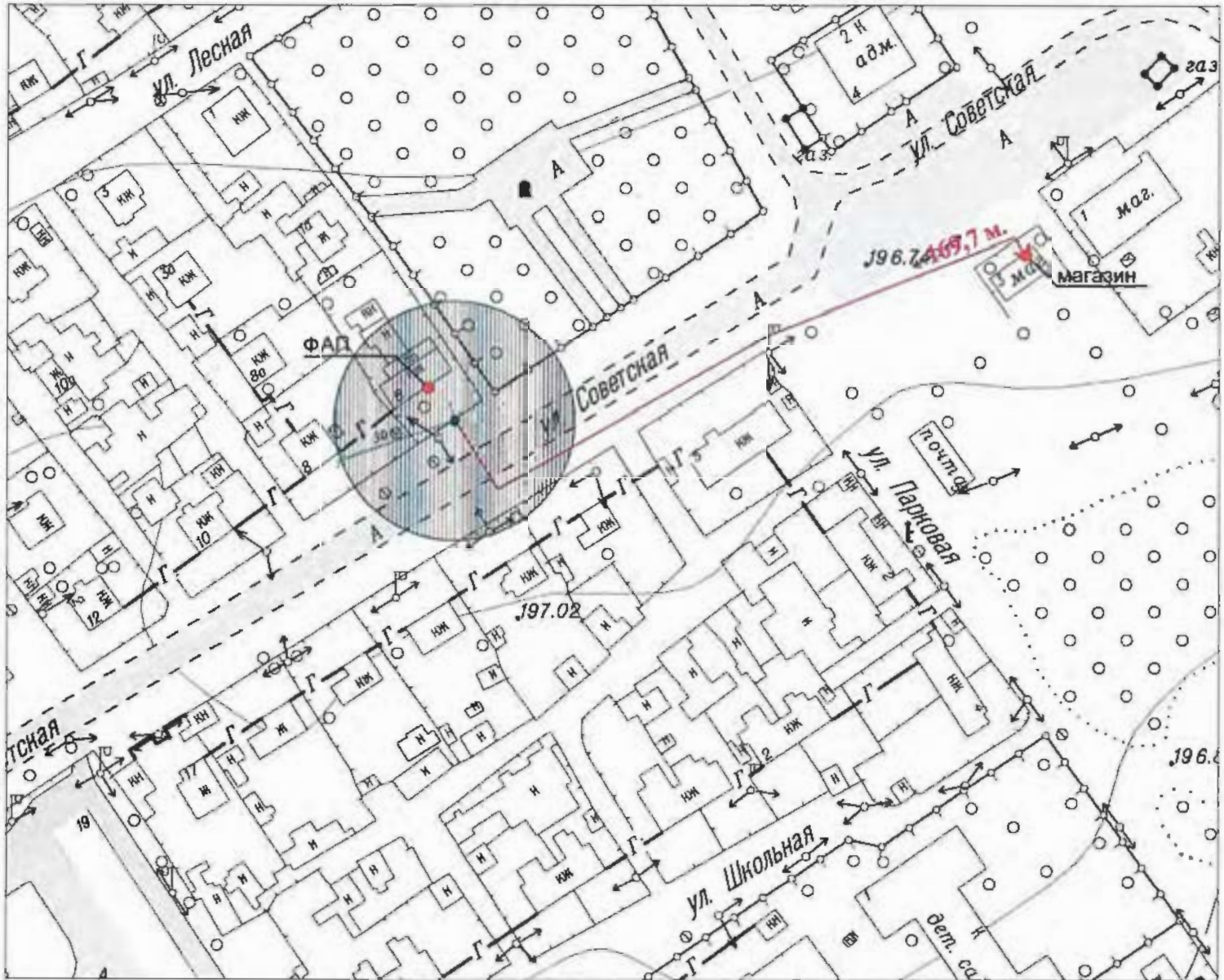


Схема разработана МКУ "ИнфоЦентрГрад" совместно с управлением потребительского рынка администрации города на основе имеющегося картографического материала.

ГАУЗ "Городская больница № 1" г. Орск
с. Ударник, ул. Советская, 6

Условные обозначения	
	Направление пешеходной доступности и её расстояние
	Радиус 30 и 50 метровых зон
	Торговый объект
	Расстояние до границ прилегающих территорий к объектам, на которых не допускается розничная продажа алкогольной продукции
	Тротуары на улицах и пешеходные дорожки

**Схема
границ прилегающих к некоторым организациям
и (или) объектам территорий, на которых не допускается
розничная продажа алкогольной продукции**

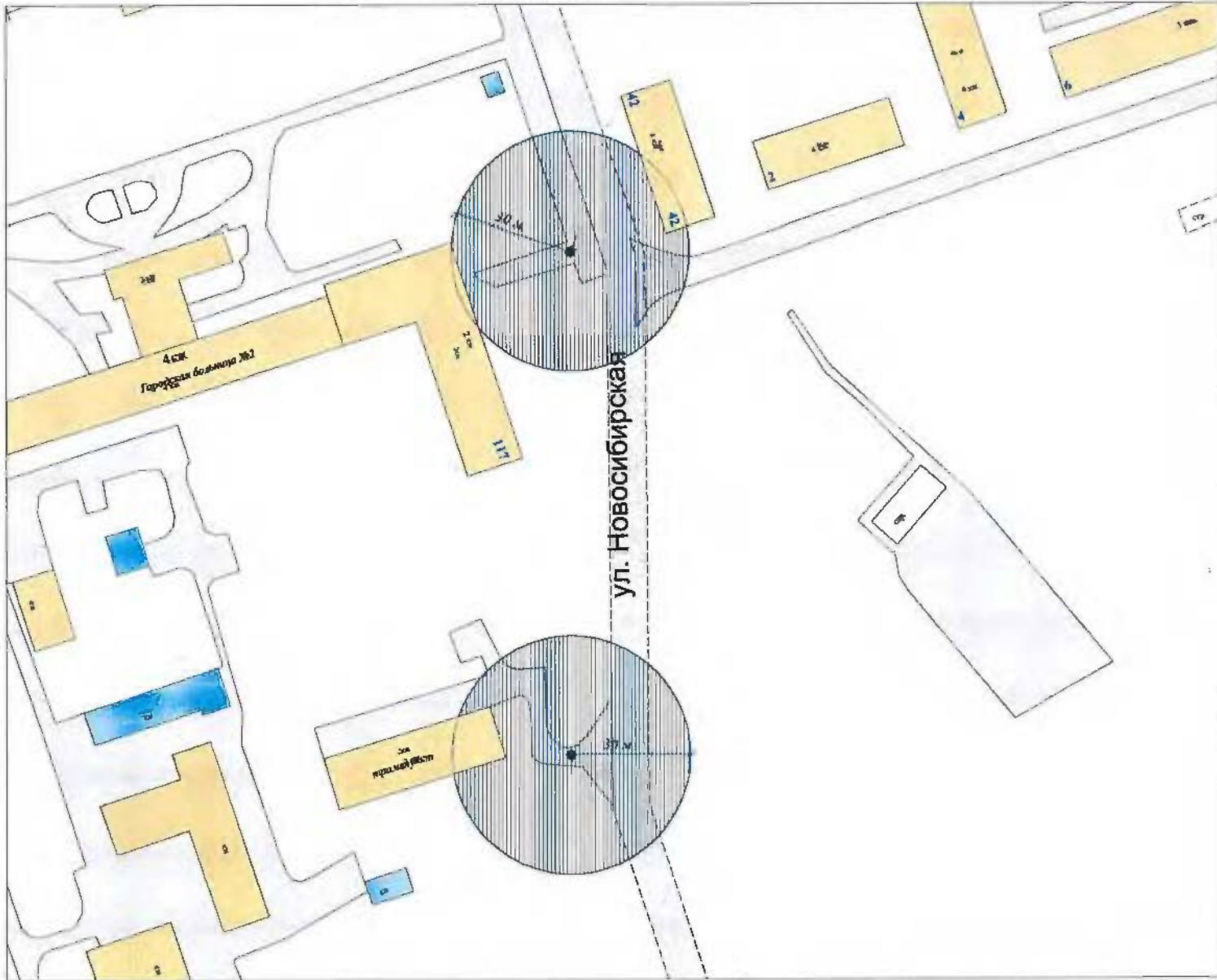


Схема разработана МКУ "ИнфоЦентрГрад" совместно с управлением потребительского рынка администрации города на основе имеющегося картографического материала.

ГАУЗ "Городская больница № 2" г. Орск
ул. Новосибирская, 117

Условные обозначения	
	Направление пешеходной доступности и её расстояние
	Радиус 30 и 50 метровых зон
	Торговый объект
	Расстояние до границ прилегающих территорий к объектам, на которых не допускается розничная продажа алкогольной продукции
	Трогуары на улицах и пешеходные дорожки

**Схема
границ прилегающих к некоторым организациям
и (или) объектам территорий, на которых не допускается
розничная продажа алкогольной продукции**

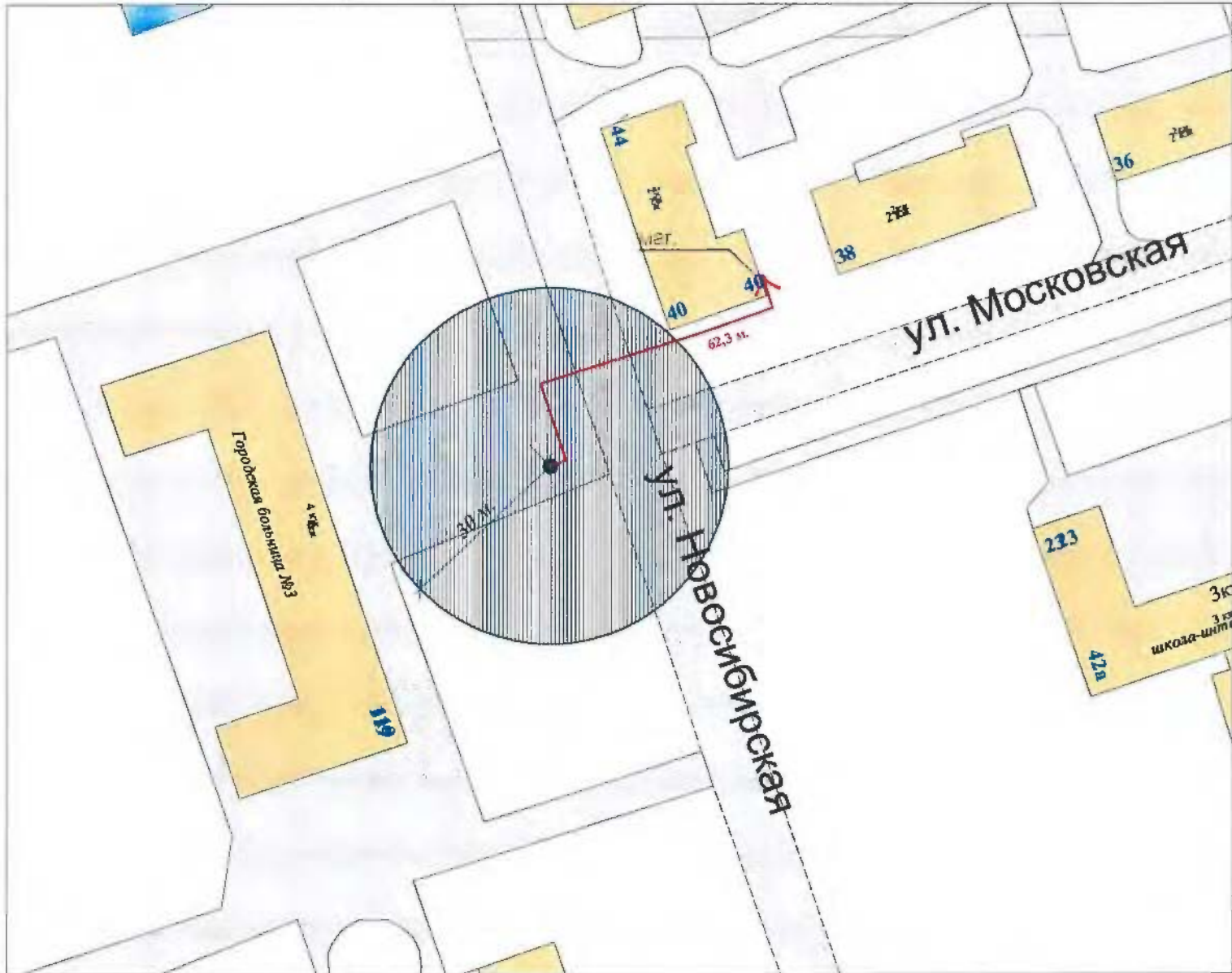






Схема разработана МКУ "ИнфоЦентрГрад" совместно с управлением потребительского рынка администрации города на основе имеющегося картографического материала.

ГАУЗ "Городская больница № 3" г. Орск
ул. Новосибирская, 119

Условные обозначения	
 м.	Направление пешеходной доступности и её расстояние
	Радиус 30 и 50 метровых зон
 маг.	Торговый объект
 м.	Расстояние до границ прилегающих территорий к объектам, на которых не допускается розничная продажа алкогольной продукции
	Тротуары на улицах и пешеходные дорожки

**Схема
границ прилегающих к некоторым организациям
и (или) объектам территорий, на которых не допускается
розничная продажа алкогольной продукции**

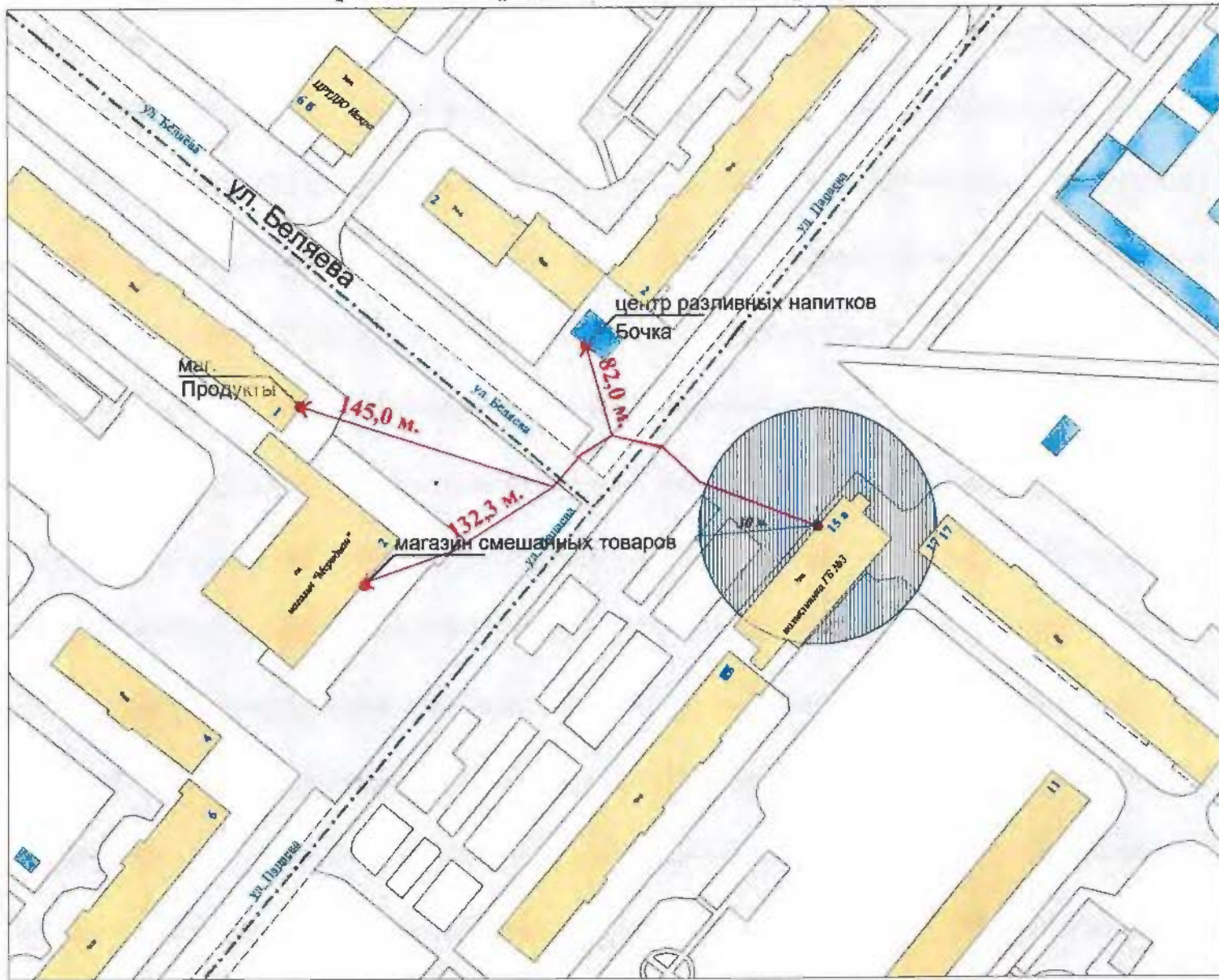







Схема разработана МКУ "ИнфоЦентрГрад" совместно с управлением потребительского рынка администрации города на основе имеющегося картографического материала.

ГАУЗ "Городская больница № 3" г. Орска
ул. Пацаева, 15

Условные обозначения	
 м.	Направление пешеходной доступности и её расстояние
	Радиус 30 и 50 метровых зон
 маг.	Торговый объект
 м.	Расстояние до границ прилегающих территорий к объектам, на которых не допускается розничная продажа алкогольной продукции
	Тротуары на улицах и пешеходные дорожки

**Схема
границ прилегающих к некоторым организациям
и (или) объектам территорий, на которых не допускается
розничная продажа алкогольной продукции**

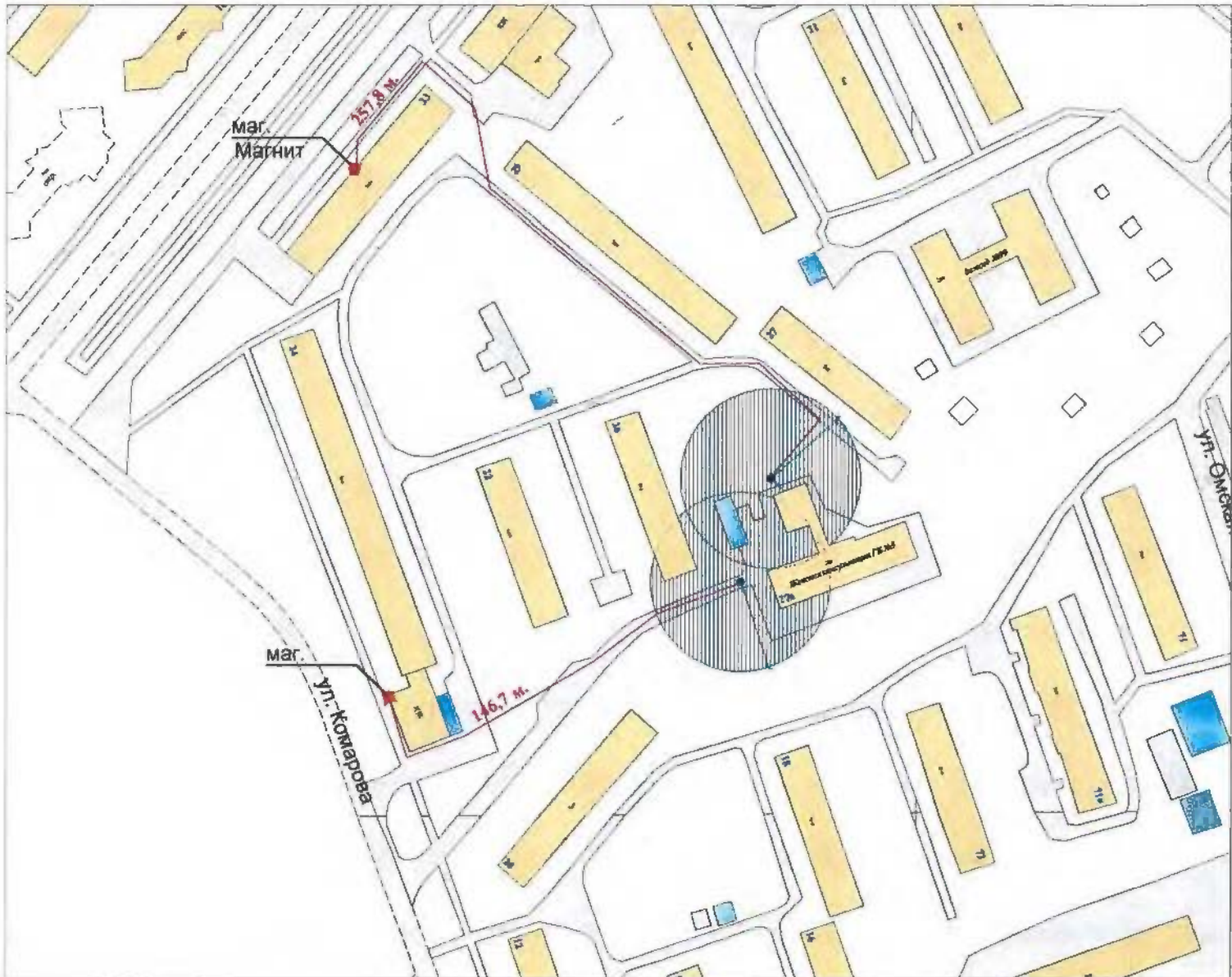


Схема разработана МКУ "ИнфоЦентрГрад" совместно с управлением потребительского рынка администрации города на основе имеющегося картографического материала.

ГАУЗ "Городская больница № 3" г. Орск
ул. Добровольского, 27А

Условные обозначения	
— м.	Направление пешеходной доступности и её расстояние
	Радиус 30 и 50 метровых зон
маг.	Торговый объект
— м.	Расстояние до границ прилегающих территорий к объектам, на которых не допускается розничная продажа алкогольной продукции
	Тротуары на улицах и пешеходные дорожки

**Схема
границ прилегающих к некоторым организациям
и (или) объектам территорий, на которых не допускается
розничная продажа алкогольной продукции**

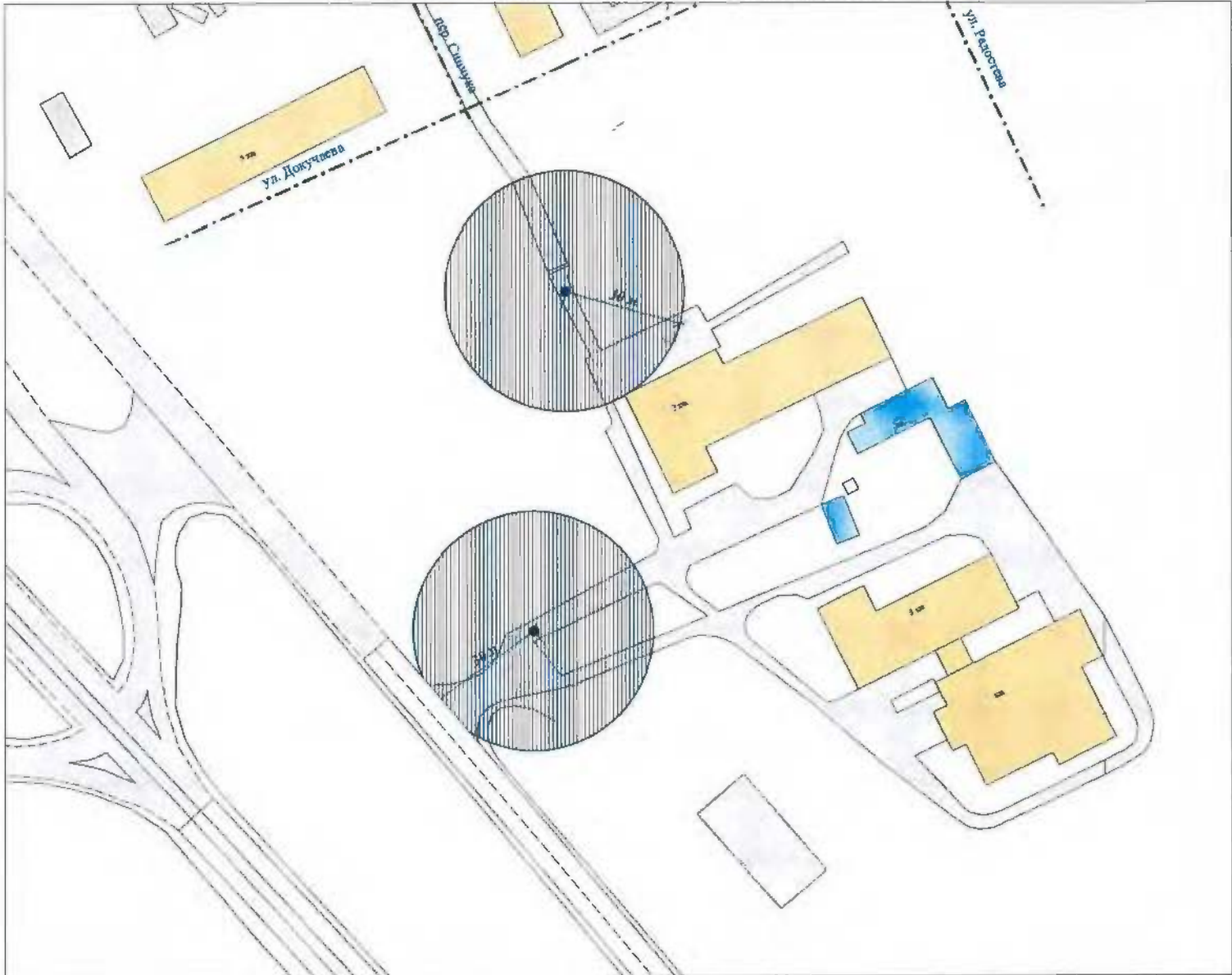



Схема разработана МКУ "ИнфоЦентрГрад" совместно с управлением потребительского рынка администрации города на основе имеющегося картографического материала.

ГАУЗ "Городская больница № 4 " г. Орска
ул. Докучаева, 2А

Условные обозначения	
<u>м.</u>	Направление пешеходной доступности и её расстояние
	Радиус 30 и 50 метровых зон
<u>маг.</u>	Торговый объект
<u>м.</u>	Расстояние до границ прилегающих территорий к объектам, на которых не допускается розничная продажа алкогольной продукции
	Тротуары на улицах и пешеходные дорожки

**Схема
границ прилегающих к некоторым организациям
и (или) объектам территорий, на которых не допускается
розничная продажа алкогольной продукции**

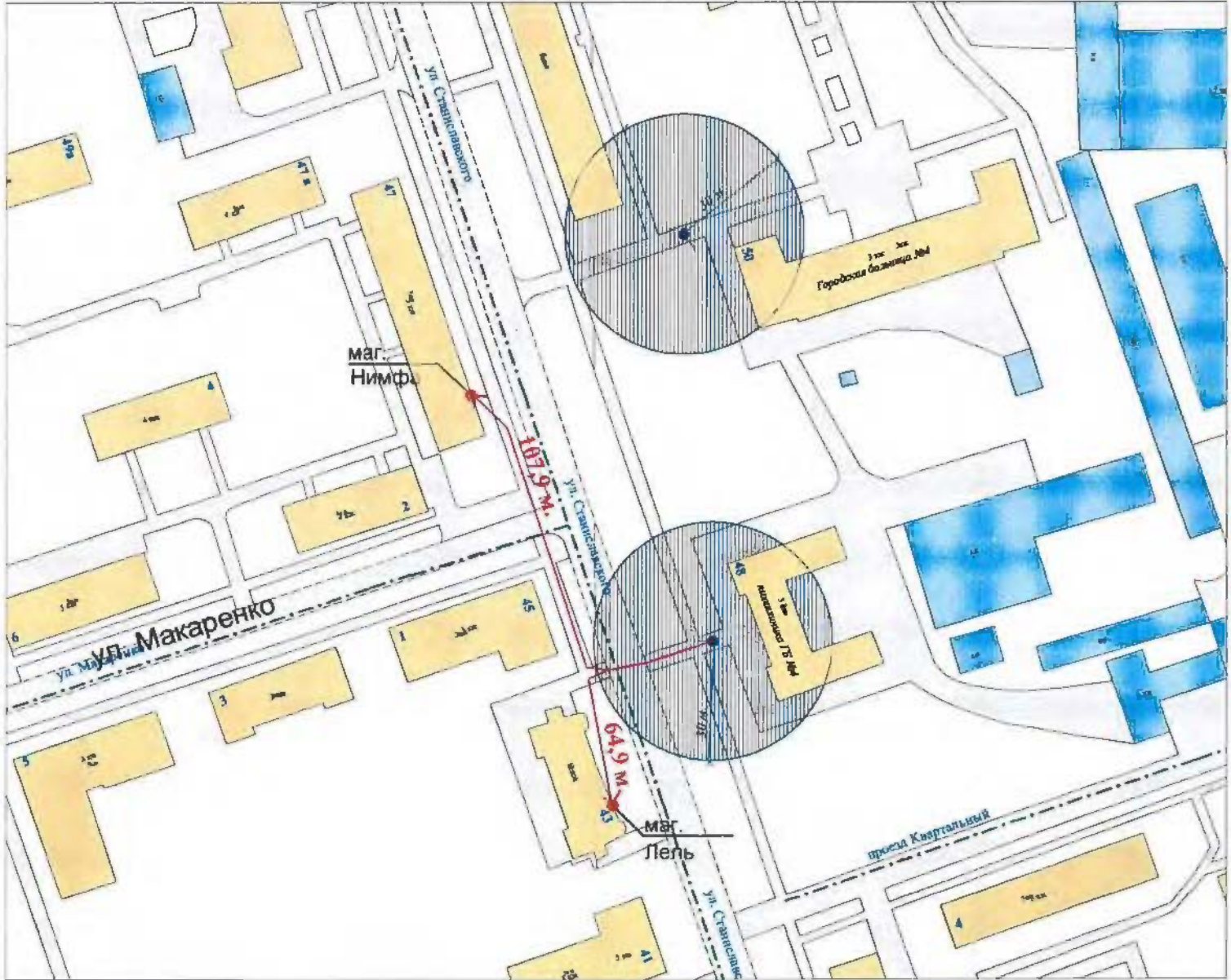







Схема разработана МКУ "ИнфоЦентрГрад" совместно с управлением потребительского рынка администрации города на основе имеющегося картографического материала.

ГАУЗ "Городская больница № 4 " г. Орск
ул. Станиславского, 48

Условные обозначения	
 м.	Направление пешеходной доступности и её расстояние
	Радиус 30 и 50 метровых зон
 маг.	Торговый объект
 м.	Расстояние до границ прилегающих территорий к объектам, на которых не допускается розничная продажа алкогольной продукции
	Тротуары на улицах и пешеходные дорожки



**Схема
границ прилегающих к некоторым организациям
и (или) объектам территорий, на которых не допускается
розничная продажа алкогольной продукции**

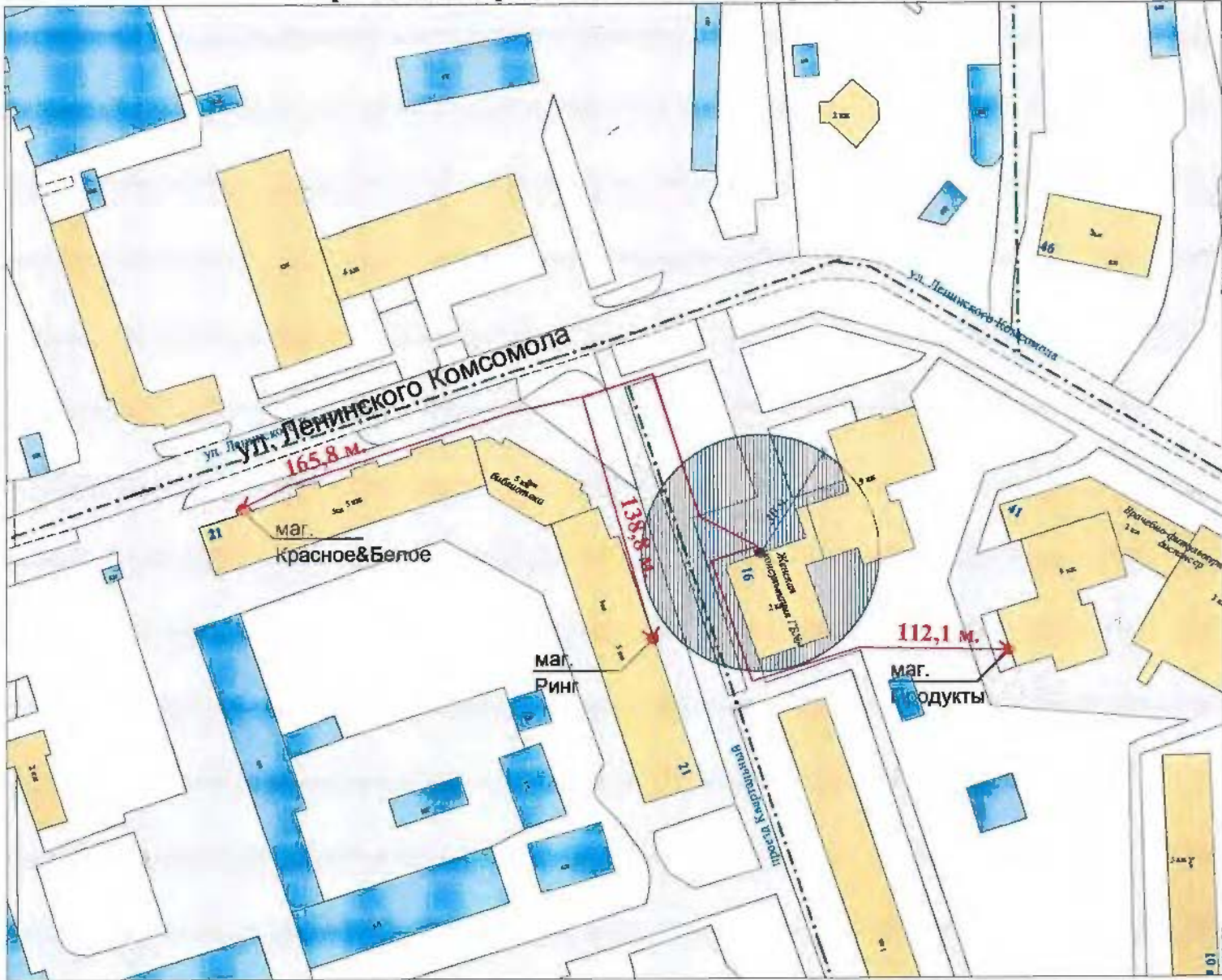


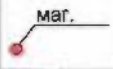

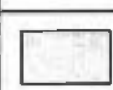


Схема разработана МКУ "ИнфоЦентрГрад" совместно с управлением потребительского рынка администрации города на основе имеющегося картографического материала.

ГАУЗ "Городская больница № 4" г. Орск
проезд Квартальный, 16А






Условные обозначения	
	Направление пешеходной доступности и её расстояние
	Радиус 30 и 50 метровых зон
	Торговый объект
	Расстояние до границ прилегающих территорий к объектам, на которых не допускается розничная продажа алкогольной продукции
	Тротуары на улицах и пешеходные дорожки

**Схема
границ прилегающих к некоторым организациям
и (или) объектам территорий, на которых не допускается
розничная продажа алкогольной продукции**



Схема разработана МКУ "ИнфоЦентрГрад" совместно с управлением потребительского рынка администрации города на основе имеющегося картографического материала.

ГАУЗ "Городская больница № 4" г. Орск
ул. Станиславского, 1А

Условные обозначения	
	Направление пешеходной доступности и её расстояние
	Радиус 30 и 50 метровых зон
	Торговый объект
	Расстояние до границ прилегающих территорий к объектам, на которых не допускается розничная продажа алкогольной продукции
	Тротуары на улицах и пешеходные дорожки

**Схема
границ прилегающих к некоторым организациям
и (или) объектам территорий, на которых не допускается
розничная продажа алкогольной продукции**



Схема разработана МКУ "ИнфоЦентрГрад" совместно с управлением потребительского рынка администрации города на основе имеющегося картографического материала.

ГАУЗ "Городская больница № 5" г. Орск
ул. Короленко, 26



Условные обозначения	
	Направление пешеходной доступности и её расстояние
	Радиус 30 и 50 метровых зон
	Торговый объект
	Расстояние до границ прилегающих территорий к объектам, на которых не допускается розничная продажа алкогольной продукции
	Тротуары на улицах и пешеходные дорожки

**Схема
границ прилегающих к некоторым организациям
и (или) объектам территорий, на которых не допускается
розничная продажа алкогольной продукции**



Схема разработана МКУ "ИнфоЦентрГрад" совместно с управлением потребительского рынка администрации города на основе имеющегося картографического материала.

ГАУЗ "Городская больница № 5" г. Орск
ул. Суворова, 43/ул. Новосибирская, 123

Условные обозначения	
м. —	Направление пешеходной доступности и её расстояние
	Радиус 30 и 50 метровых зон
маг. —●	Торговый объект
м. —	Расстояние до границ прилегающих территорий к объектам, на которых не допускается розничная продажа алкогольной продукции
	Тротуары на улицах и пешеходные дорожки

**Схема
границ прилегающих к некоторым организациям
и (или) объектам территорий, на которых не допускается
розничная продажа алкогольной продукции**

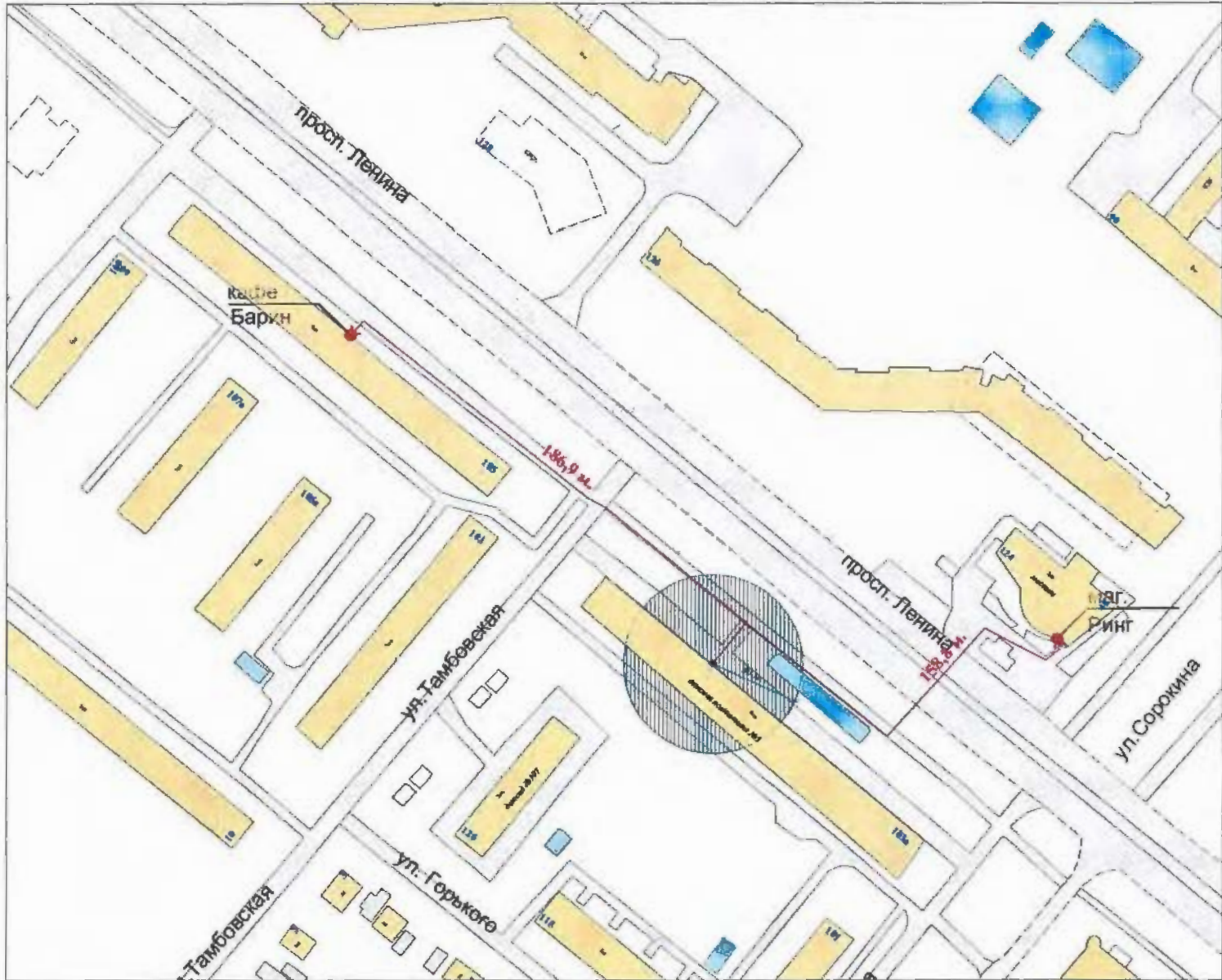


Схема разработана МКУ "ИнфоЦентрГрад" совместно с управлением потребительского рынка администрации города на основе имеющегося картографического материала.

ГАУЗ "Городская больница № 5" г. Орск
пр. Ленина, 103А

Условные обозначения	
м. —	Направление пешеходной доступности и её расстояние
	Радиус 30 и 50 метровых зон
маг. ●	Торговый объект
м. —	Расстояние до границ прилегающих территорий к объектам, на которых не допускается розничная продажа алкогольной продукции
	Тротуары на улицах и пешеходные дорожки

**Схема
границ прилегающих к некоторым организациям
и (или) объектам территорий, на которых не допускается
розничная продажа алкогольной продукции**

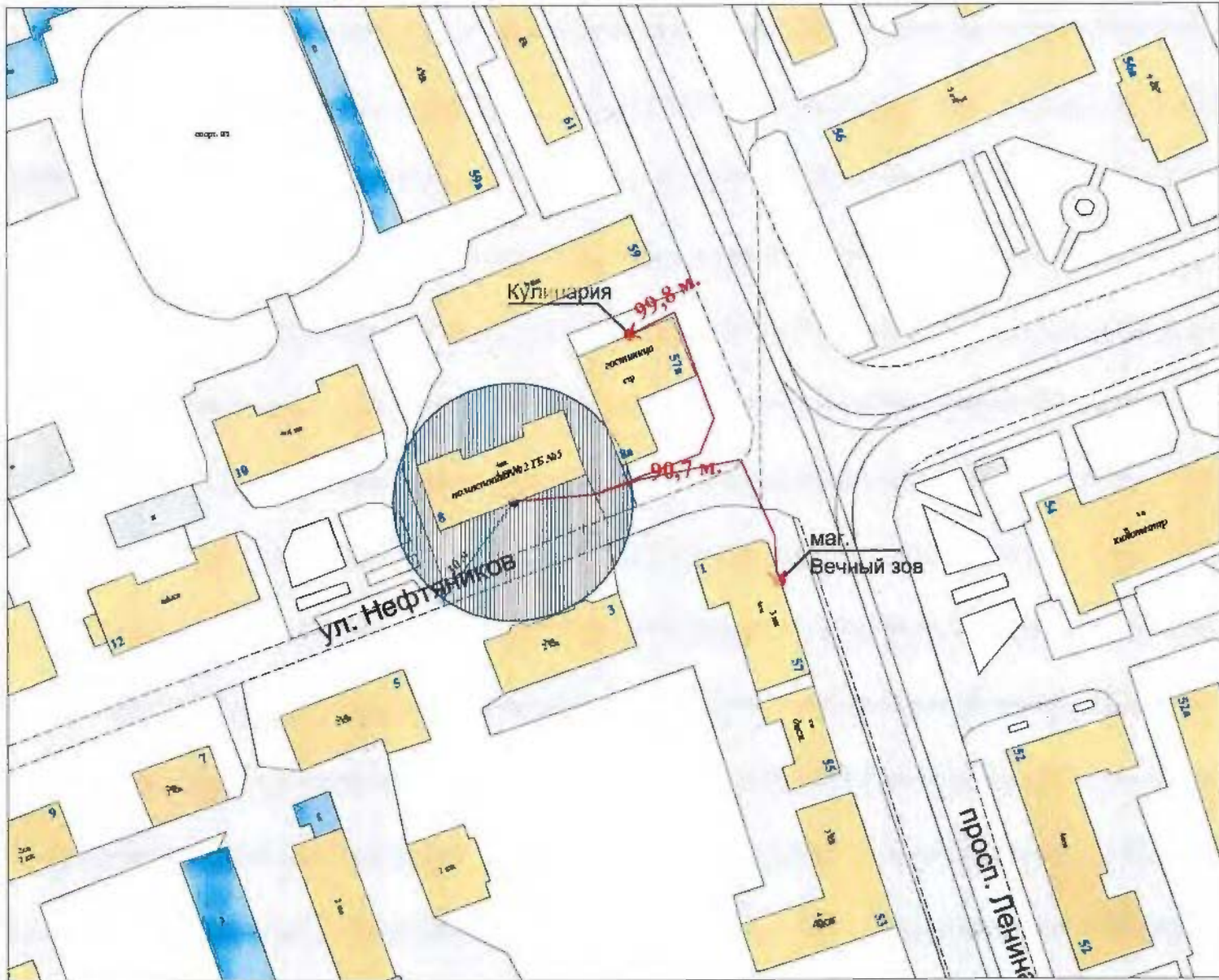


Схема разработана МКУ "ИнфоЦентрГрад" совместно с управлением потребительского рынка администрации города на основе имеющегося картографического материала.

ГАУЗ "Городская больница № 5" г. Орск
ул. Нефтяников, 8






Условные обозначения	
— м. —	Направление пешеходной доступности и её расстояние
	Радиус 30 и 50 метровых зон
— маг. —	Торговый объект
— м. —	Расстояние до границ прилегающих территорий к объектам, на которых не допускается розничная продажа алкогольной продукции
	Тротуары на улицах и пешеходные дорожки

**Схема
границ прилегающих к некоторым организациям
и (или) объектам территорий, на которых не допускается
розничная продажа алкогольной продукции**



Схема разработана МКУ "ИнфоЦентрГрад" совместно с управлением потребительского рынка администрации города на основе имеющегося картографического материала.

ГАУЗ "Городская больница № 5" г. Орск
ул. Молодежная, 5А

Условные обозначения	
 м.	Направление пешеходной доступности и её расстояние
	Радиус 30 и 50 метровых зон
 маг.	Торговый объект
 м.	Расстояние до границ прилегающих территорий к объектам, на которых не допускается розничная продажа алкогольной продукции
	Тротуары на улицах и пешеходные дорожки

**Схема
границ прилегающих к некоторым организациям
и (или) объектам территорий, на которых не допускается
розничная продажа алкогольной продукции**

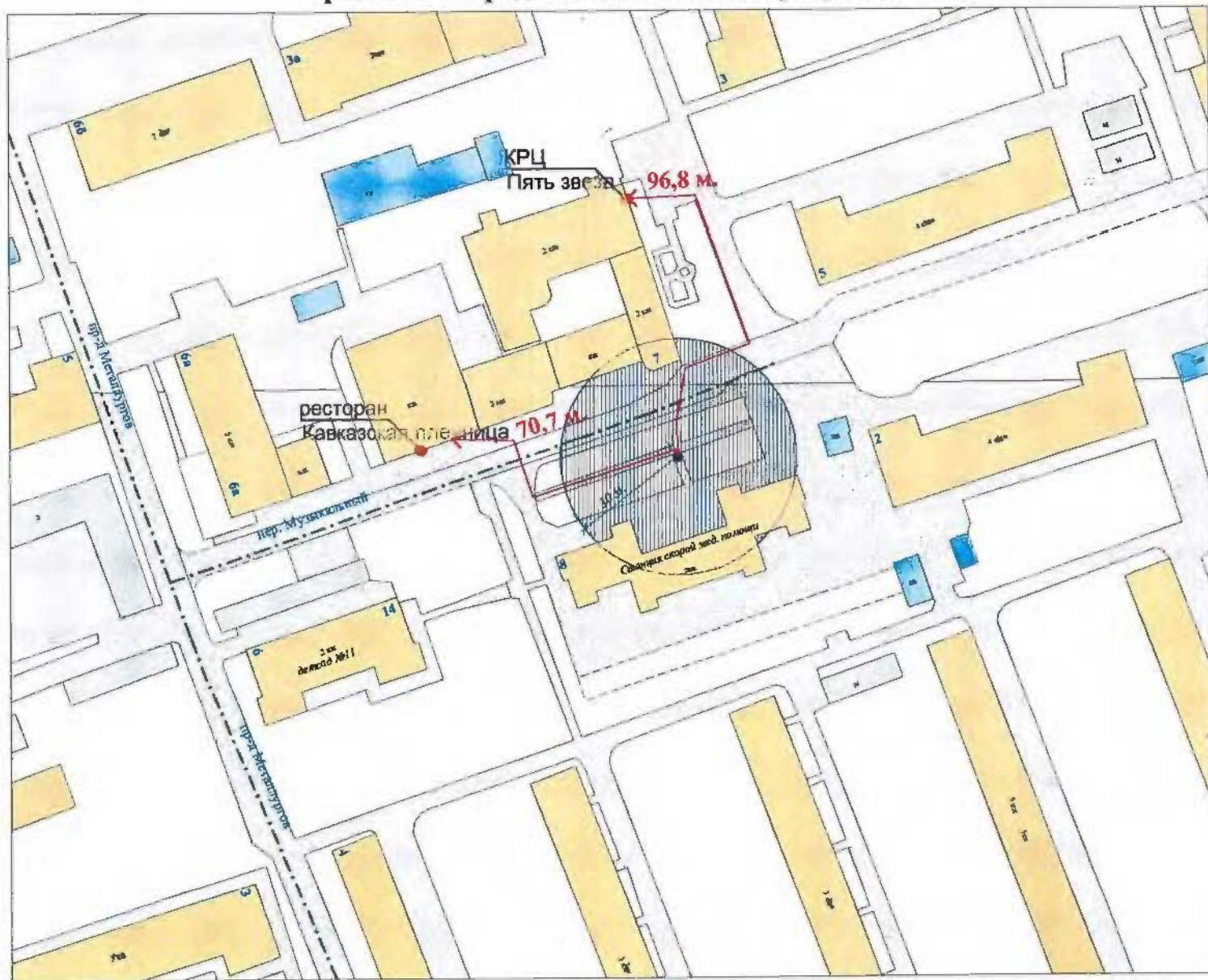






Схема разработана МКУ "ИнфоЦентрГрад" совместно с управлением потребительского рынка администрации города на основе имеющегося картографического материала.

ГАУЗ "Станция скорой медицинской помощи" г. Орск
пер. Музыкальный, 8






Условные обозначения	
	Направление пешеходной доступности и её расстояние
	Радиус 30 и 50 метровых зон
	Торговый объект
	Расстояние до границ прилегающих территорий к объектам, на которых не допускается розничная продажа алкогольной продукции
	Тротуары на улицах и пешеходные дорожки

**Схема
границ прилегающих к некоторым организациям
и (или) объектам территорий, на которых не допускается
розничная продажа алкогольной продукции**



Схема разработана МКУ "ИнфоЦентрГрад" совместно с управлением потребительского рынка администрации города на основе имеющегося картографического материала.

ГАУЗ "Стоматологическая поликлиника г. Орска"
ул. Красная, 12

Условные обозначения	
	Направление пешеходной доступности и её расстояние
	Радиус 30 и 50 метровых зон
	Торговый объект
	Расстояние до границ прилегающих территорий к объектам, на которых не допускается розничная продажа алкогольной продукции
	Тротуары на улицах и пешеходные дорожки

**Схема
границ прилегающих к некоторым организациям
и (или) объектам территорий, на которых не допускается
розничная продажа алкогольной продукции**

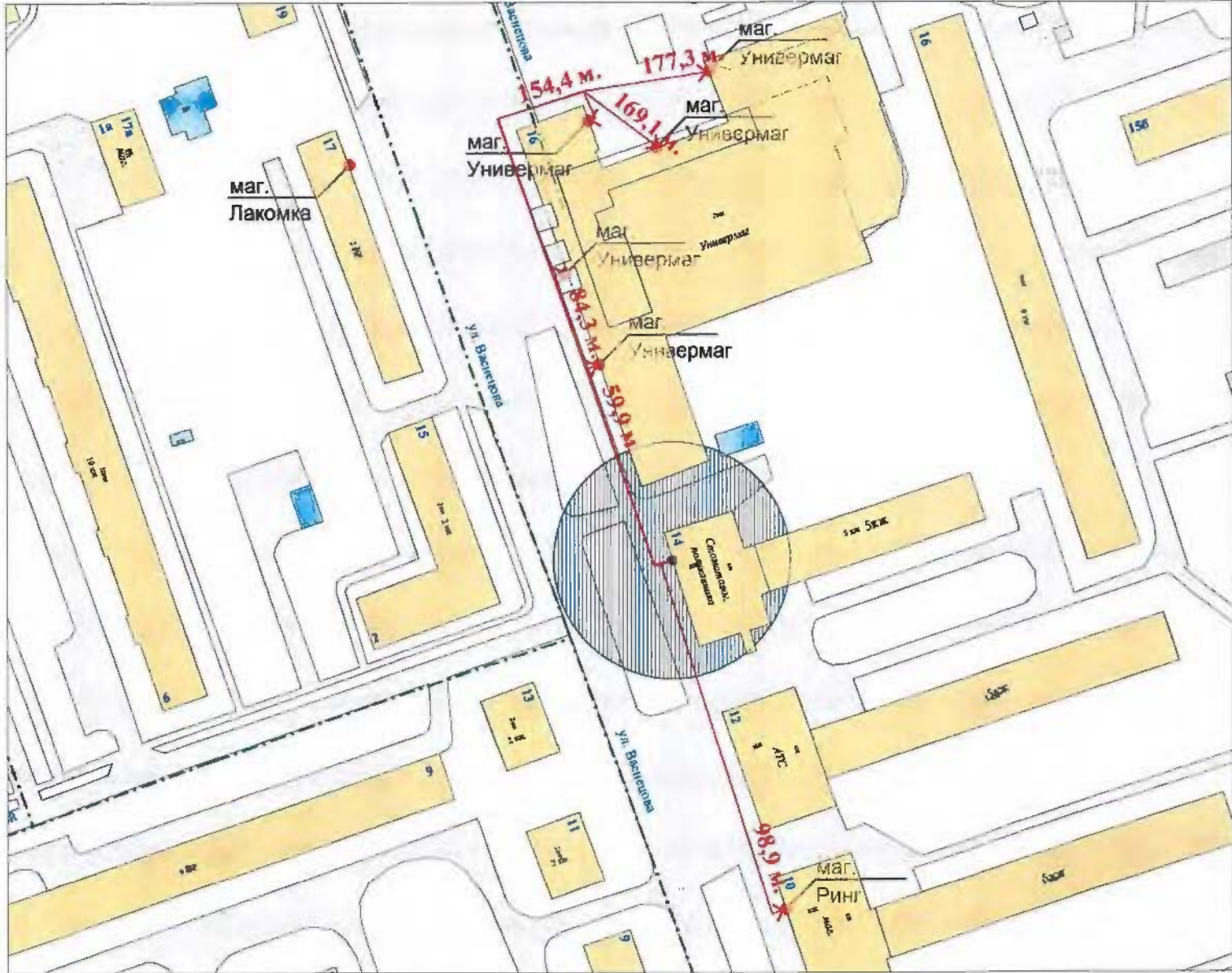


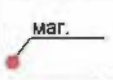




Схема разработана МКУ "ИнфоЦентрГрад" совместно с управлением потребительского рынка администрации города на основе имеющегося картографического материала.

ГАУЗ "Стоматологическая поликлиника" г. Орск
ул. Васнецова, 14

Условные обозначения	
	Направление пешеходной доступности и её расстояние
	Радиус 30 и 50 метровых зон
	Торговый объект
	Расстояние до границ прилегающих территорий к объектам, на которых не допускается розничная продажа алкогольной продукции
	Тротуары на улицах и пешеходные дорожки

**Схема
границ прилегающих к некоторым организациям
и (или) объектам территорий, на которых не допускается
розничная продажа алкогольной продукции**

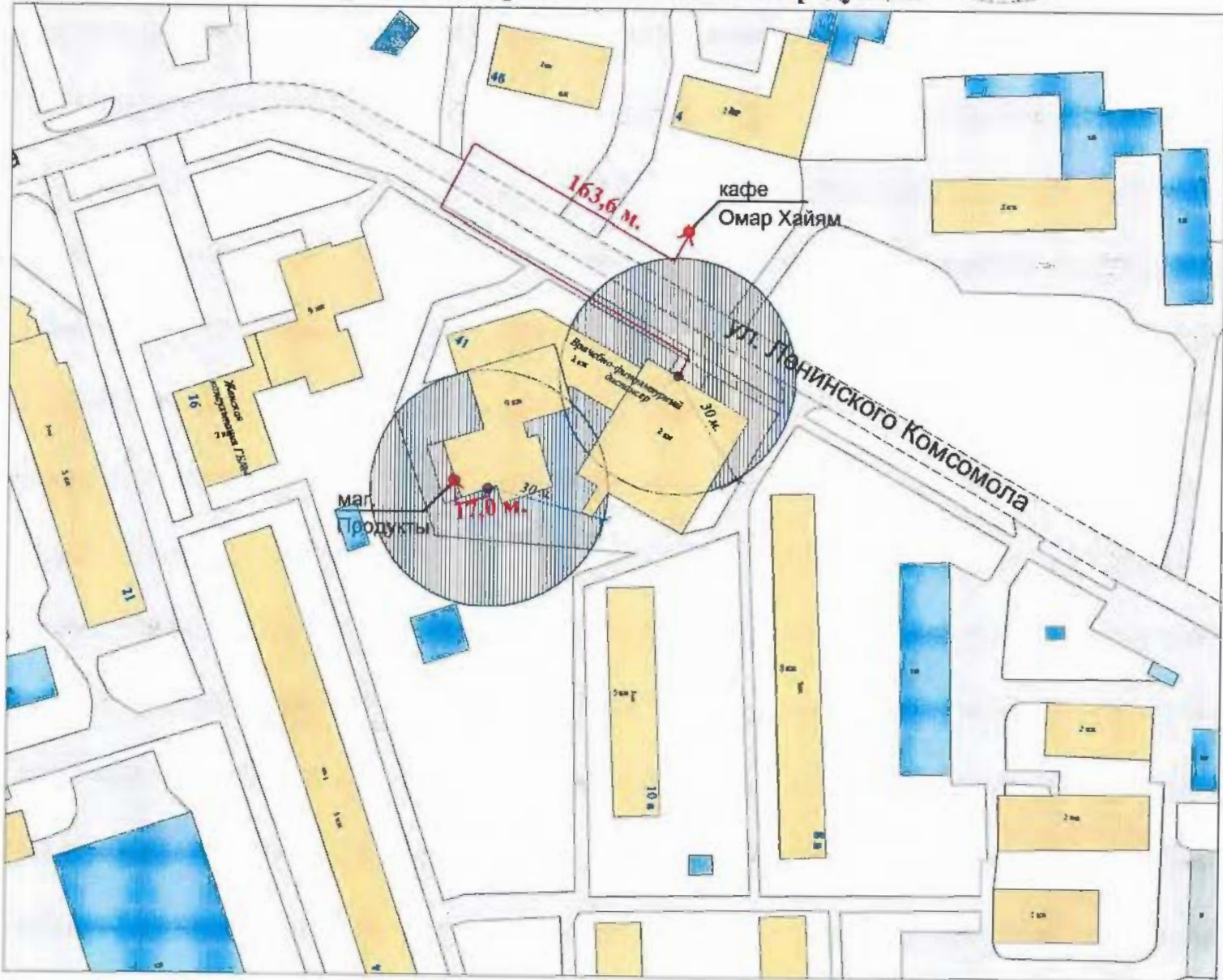







Схема разработана МКУ "ИнфоЦентрГрад" совместно с управлением потребительского рынка администрации города на основе имеющегося картографического материала.

ГАУЗ "Орский врачбно-физкультурный диспансер"
ул. Карельская, 41

Условные обозначения	
	Направление пешеходной доступности и её расстояние
	Радиус 30 и 50 метровых зон
	Торговый объект
	Расстояние до границ прилегающих территорий к объектам, на которых не допускается розничная продажа алкогольной продукции
	Тротуары на улицах и пешеходные дорожки

**Схема
границ прилегающих к некоторым организациям
и (или) объектам территорий, на которых не допускается
розничная продажа алкогольной продукции**

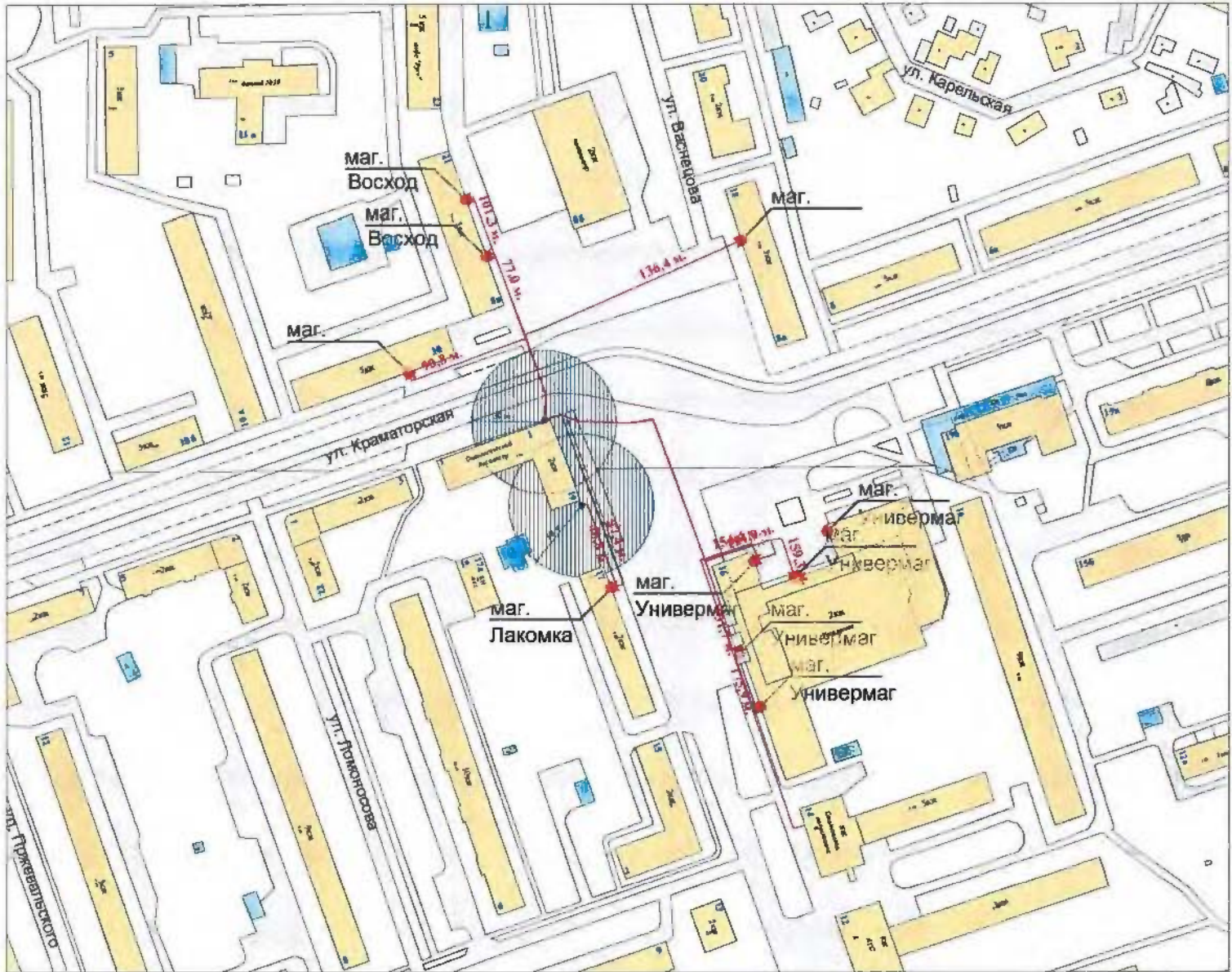







Схема разработана МКУ "ИнфоЦентрГрад" совместно с управлением потребительского рынка администрации города на основе имеющегося картографического материала.

ГБУЗ "Орский онкологический диспансер"
ул. Краматорская, 1/ ул. Васнецова, 19

Условные обозначения	
	Направление пешеходной доступности и её расстояние
	Радиус 30 и 50 метровых зон
	Торговый объект
	Расстояние до границ прилегающих территорий к объектам, на которых не допускается розничная продажа алкогольной продукции
	Тротуары на улицах и пешеходные дорожки

**Схема
границ прилегающих к некоторым организациям
и (или) объектам территорий, на которых не допускается
розничная продажа алкогольной продукции**









Схема разработана МКУ "ИнфоЦентрГрад" совместно с управлением потребительского рынка администрации города на основе имеющегося картографического материала.

ГБУЗ "Орский онкологический диспансер"
ул. Ялтинская, 80/ ул. Добровольского, 37

Условные обозначения	
	Направление пешеходной доступности и её расстояние
	Радиус 30 и 50 метровых зон
	Торговый объект
	Расстояние до границ прилегающих территорий к объектам, на которых не допускается розничная продажа алкогольной продукции
	Тротуары на улицах и пешеходные дорожки

**Схема
границ прилегающих к некоторым организациям
и (или) объектам территорий, на которых не допускается
розничная продажа алкогольной продукции**



Схема разработана МКУ "ИнфоЦентрГрад" совместно с управлением потребительского рынка администрации города на основе имеющегося картографического материала.

ГБУЗ "Орский противотуберкулезный диспансер"
ул. 9-го Января, 24

Условные обозначения	
	Направление пешеходной доступности и её расстояние
	Радиус 30 и 50 метровых зон
	Торговый объект
	Расстояние до границ прилегающих территорий к объектам, на которых не допускается розничная продажа алкогольной продукции
	Тротуары на улицах и пешеходные дорожки

**Схема
границ прилегающих к некоторым организациям
и (или) объектам территорий, на которых не допускается
розничная продажа алкогольной продукции**

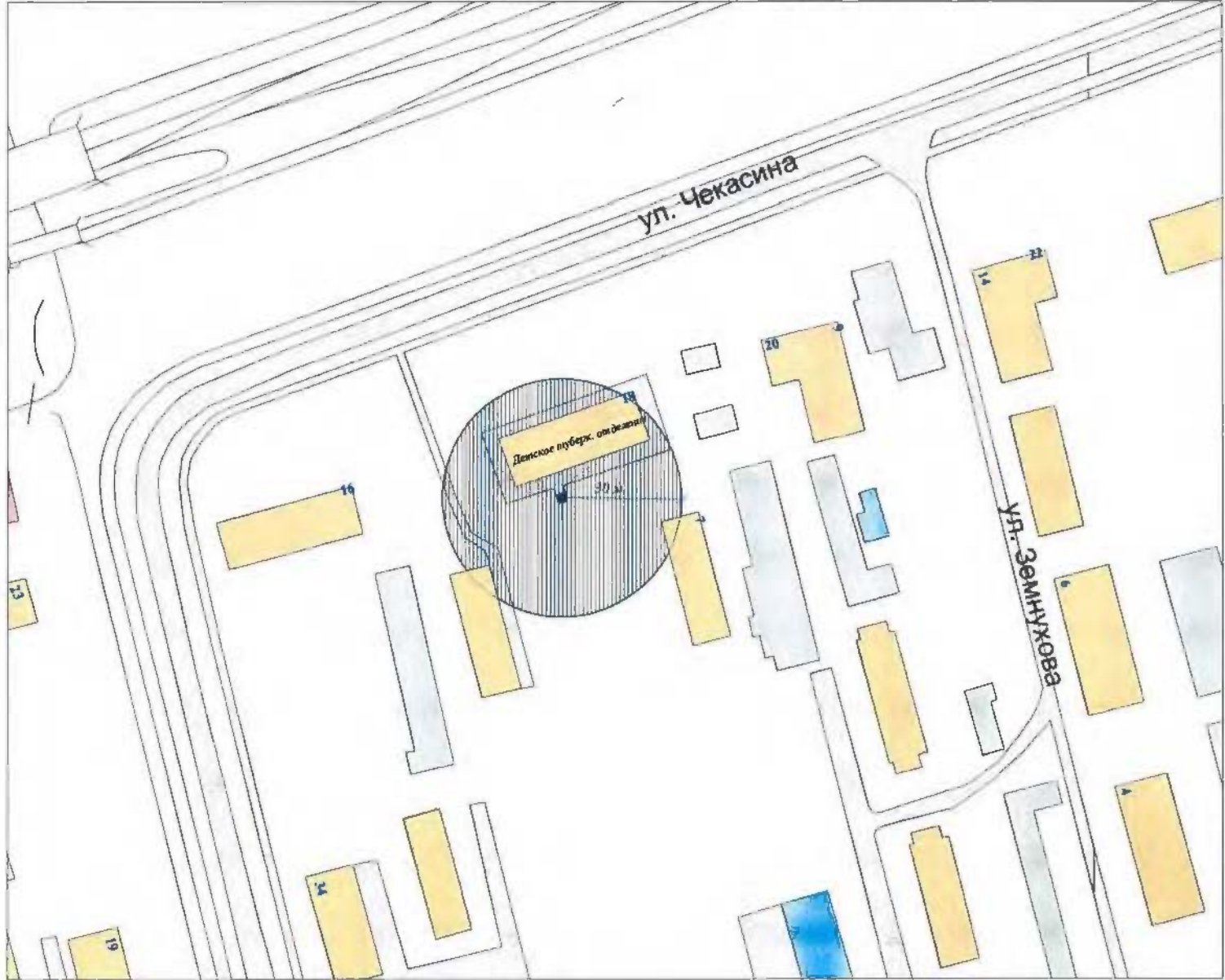






Схема разработана МКУ "ИнфоЦентрГрад" совместно с управлением потребительского рынка администрации города на основе имеющегося картографического материала.

ГБУЗ "Орский противотуберкулёзный диспансер"
ул. Чекакина, 6

Условные обозначения	
	Направление пешеходной доступности и её расстояние
	Радиус 30 и 50 метровых зон
	Торговый объект
	Расстояние до границ прилегающих территорий к объектам, на которых не допускается розничная продажа алкогольной продукции
	Тротуары на улицах и пешеходные дорожки

**Схема
границ прилегающих к некоторым организациям
и (или) объектам территорий, на которых не допускается
розничная продажа алкогольной продукции**

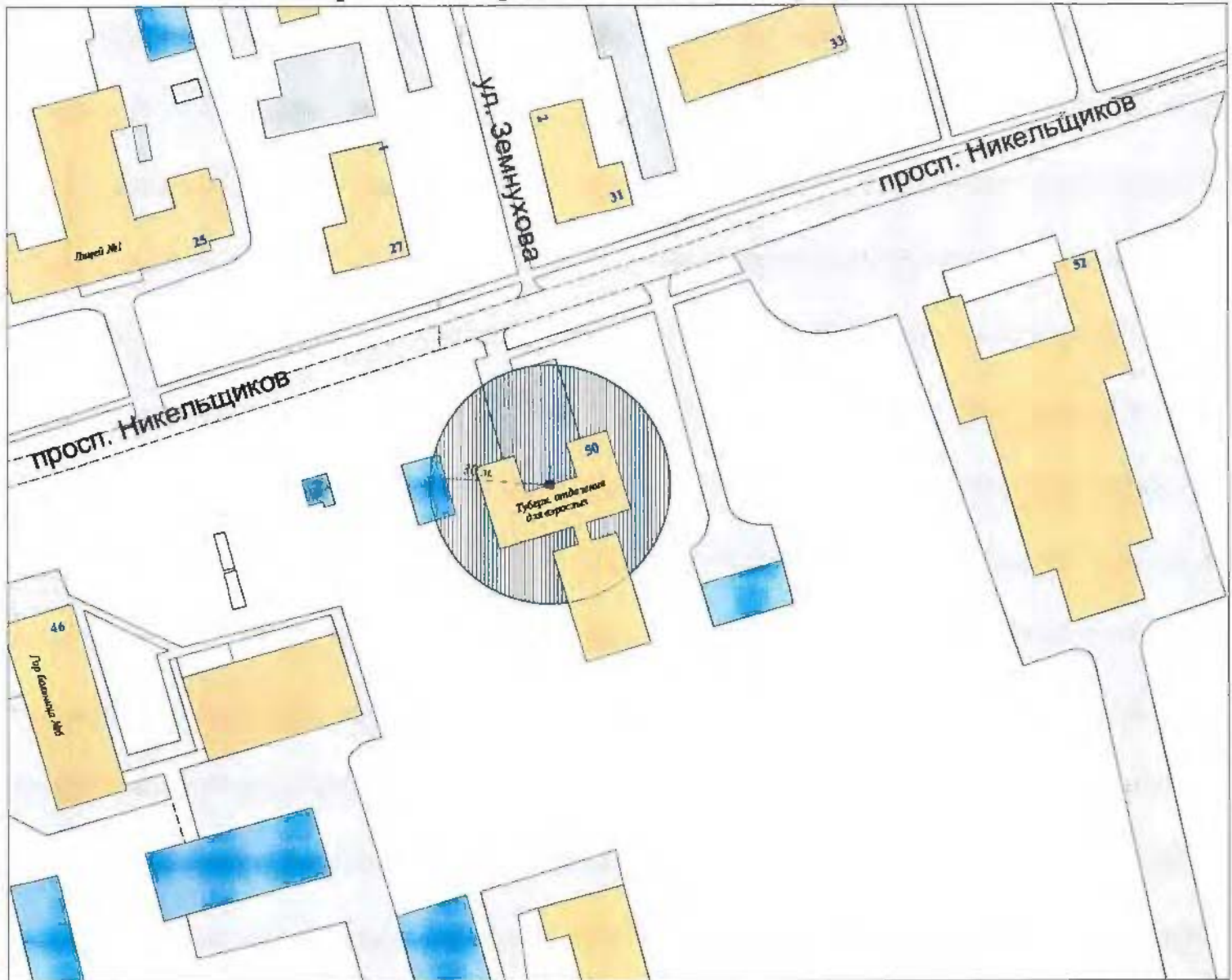


Схема разработана МКУ "ИнфоЦентрГрад" совместно с управлением потребительского рынка администрации города на основе имеющегося картографического материала.

ГБУЗ "Орский противотуберкулёзный диспансер"
пр. Никельщиков, 50






Условные обозначения	
м.	Направление пешеходной доступности и её расстояние
	Радиус 30 и 50 метровых зон
маг.	Торговый объект
м.	Расстояние до границ прилегающих территорий к объектам, на которых не допускается розничная продажа алкогольной продукции
	Тротуары на улицах и пешеходные дорожки

**Схема
границ прилегающих к некоторым организациям
и (или) объектам территорий, на которых не допускается
розничная продажа алкогольной продукции**



Схема разработана МКУ "ИнфоЦентрГрад" совместно с управлением потребительского рынка администрации города на основе имеющегося картографического материала.

ГАУЗ "ООККВД" филиал "Орский клинический
кожно-венерологический диспансер"
ул. Пушкина, 56

Условные обозначения	
	Направление пешеходной доступности и её расстояние
	Радиус 30 и 50 метровых зон
	Торговый объект
	Расстояние до границ прилегающих территорий к объектам, на которых не допускается розничная продажа алкогольной продукции
	Тротуары на улицах и пешеходные дорожки

**Схема
 границ прилегающих к некоторым организациям
 и (или) объектам территорий, на которых не допускается
 розничная продажа алкогольной продукции**

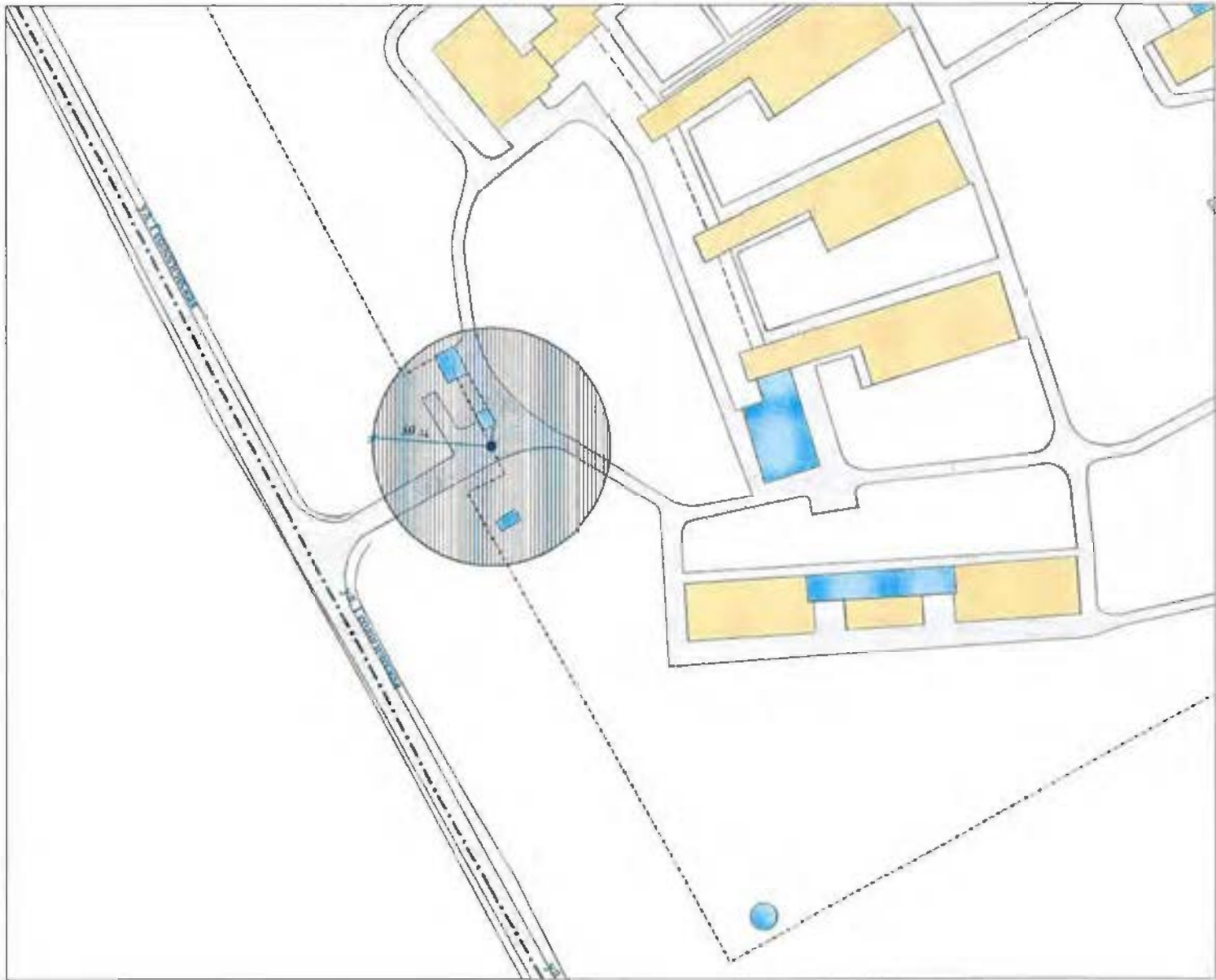


Схема разработана МКУ "ИнфоЦентрГрад" совместно с управлением потребительского рынка администрации города на основе имеющегося картографического материала.

ГБУЗ "Областная психиатрическая больница № 3"
 п. Круторожино, ул. Геологическая, 29

Условные обозначения	
	Направление пешеходной доступности и её расстояние
	Радиус 30 и 50 метровых зон
	Торговый объект
	Расстояние до границ прилегающих территорий к объектам, на которых не допускается розничная продажа алкогольной продукции
	Тротуары на улицах и пешеходные дорожки

**Схема
границ прилегающих к некоторым организациям
и (или) объектам территорий, на которых не допускается
розничная продажа алкогольной продукции**



Схема разработана МКУ "ИнфоЦентрГрад" совместно с управлением потребительского рынка администрации города на основе имеющегося картографического материала.

ГБУЗ "Областная психиатрическая больница № 3"
ул. Крупской, 1А

Условные обозначения	
	Направление пешеходной доступности и её расстояние
	Радиус 30 и 50 метровых зон
	Торговый объект
	Расстояние до границ прилегающих территорий к объектам, на которых не допускается розничная продажа алкогольной продукции
	Тротуары на улицах и пешеходные дорожки

**Схема
границ прилегающих к некоторым организациям
и (или) объектам территорий, на которых не допускается
розничная продажа алкогольной продукции**

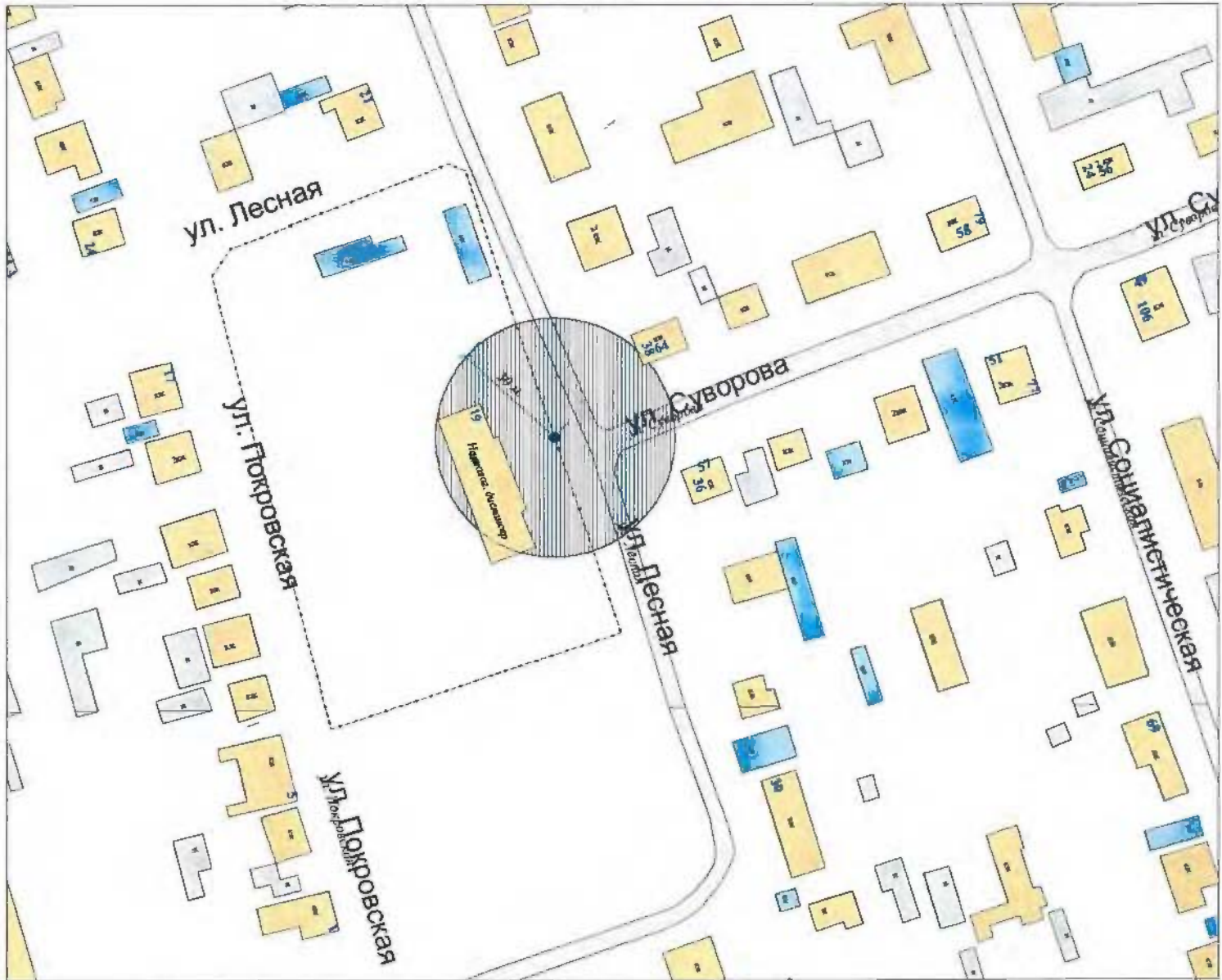


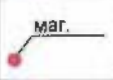




Схема разработана МКУ "ИнфоЦентрГрад" совместно с управлением потребительского рынка администрации города на основе имеющегося картографического материала.

ГАУЗ "ООНД" филиал "Орский наркологический диспансер"
ул. Лесная, 19

Условные обозначения	
	Направление пешеходной доступности и её расстояние
	Радиус 30 и 50 метровых зон
	Торговый объект
	Расстояние до границ прилегающих территорий к объектам, на которых не допускается розничная продажа алкогольной продукции
	Тротуары на улицах и пешеходные дорожки

**Схема
границ прилегающих к некоторым организациям
и (или) объектам территорий, на которых не допускается
розничная продажа алкогольной продукции**

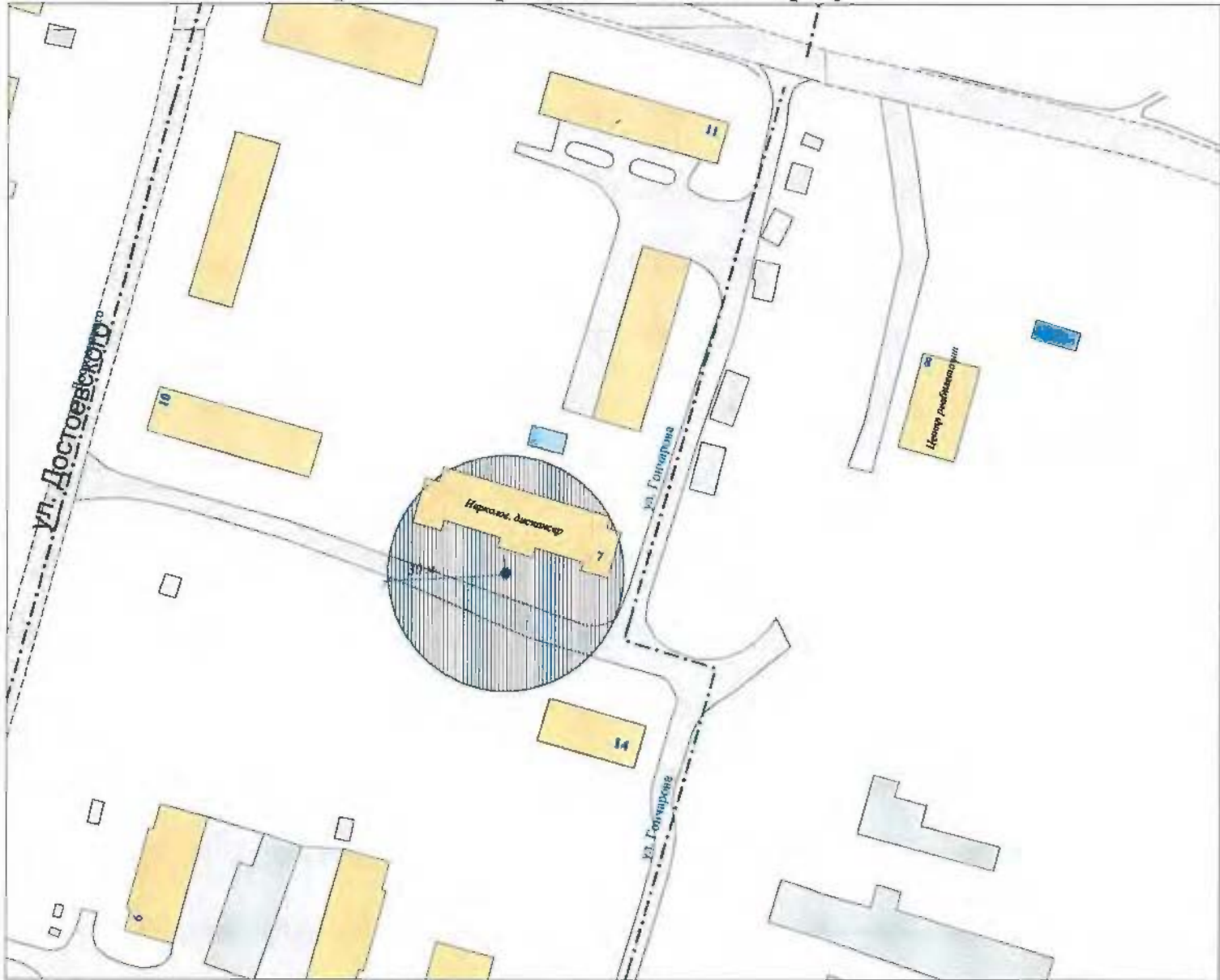


Схема разработана МКУ "ИнфоЦентрГрад" совместно с управлением потребительского рынка администрации города на основе имеющегося картографического материала.

ГАУЗ "ООНД" филиал "Орский наркологический диспансер"
ул. Гончарова, 7

Условные обозначения	
	Направление пешеходной доступности и её расстояние
	Радиус 30 и 50 метровых зон
	Торговый объект
	Расстояние до границ прилегающих территорий к объектам, на которых не допускается розничная продажа алкогольной продукции
	Тротуары на улицах и пешеходные дорожки

**Схема
границ прилегающих к некоторым организациям
и (или) объектам территорий, на которых не допускается
розничная продажа алкогольной продукции**

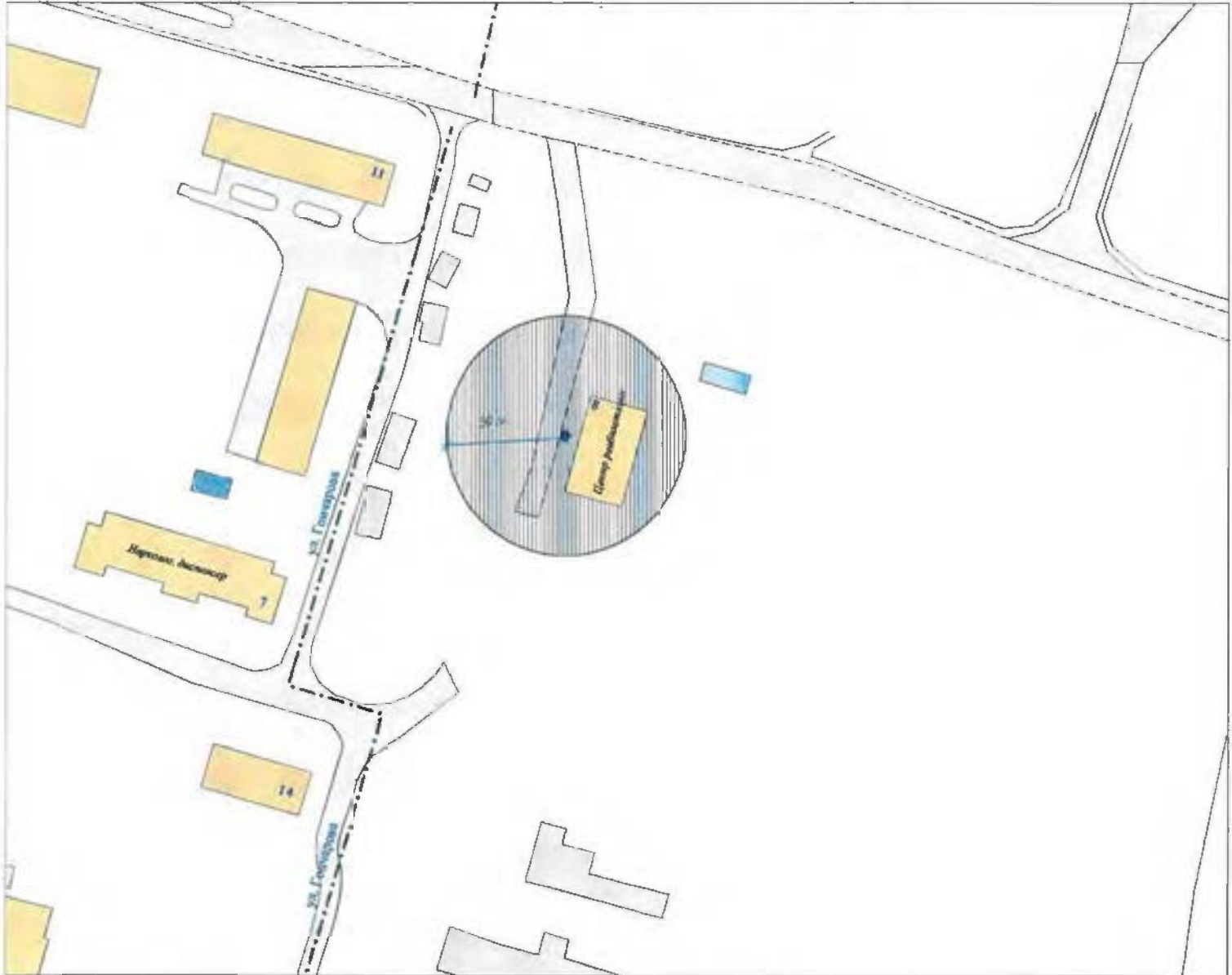


Схема разработана МКУ "ИнфоЦентрГрад" совместно с управлением потребительского рынка администрации города на основе имеющегося картографического материала.

ГАУЗ "ООНД" филиал "Орский наркологический диспансер"
ул. Гончарова, 8

Условные обозначения	
	Направление пешеходной доступности и её расстояние
	Радиус 30 и 50 метровых зон
	Торговый объект
	Расстояние до границ прилегающих территорий к объектам, на которых не допускается розничная продажа алкогольной продукции
	Тротуары на улицах и пешеходные дорожки

**Схема
границ прилегающих к некоторым организациям
и (или) объектам территорий, на которых не допускается
розничная продажа алкогольной продукции**

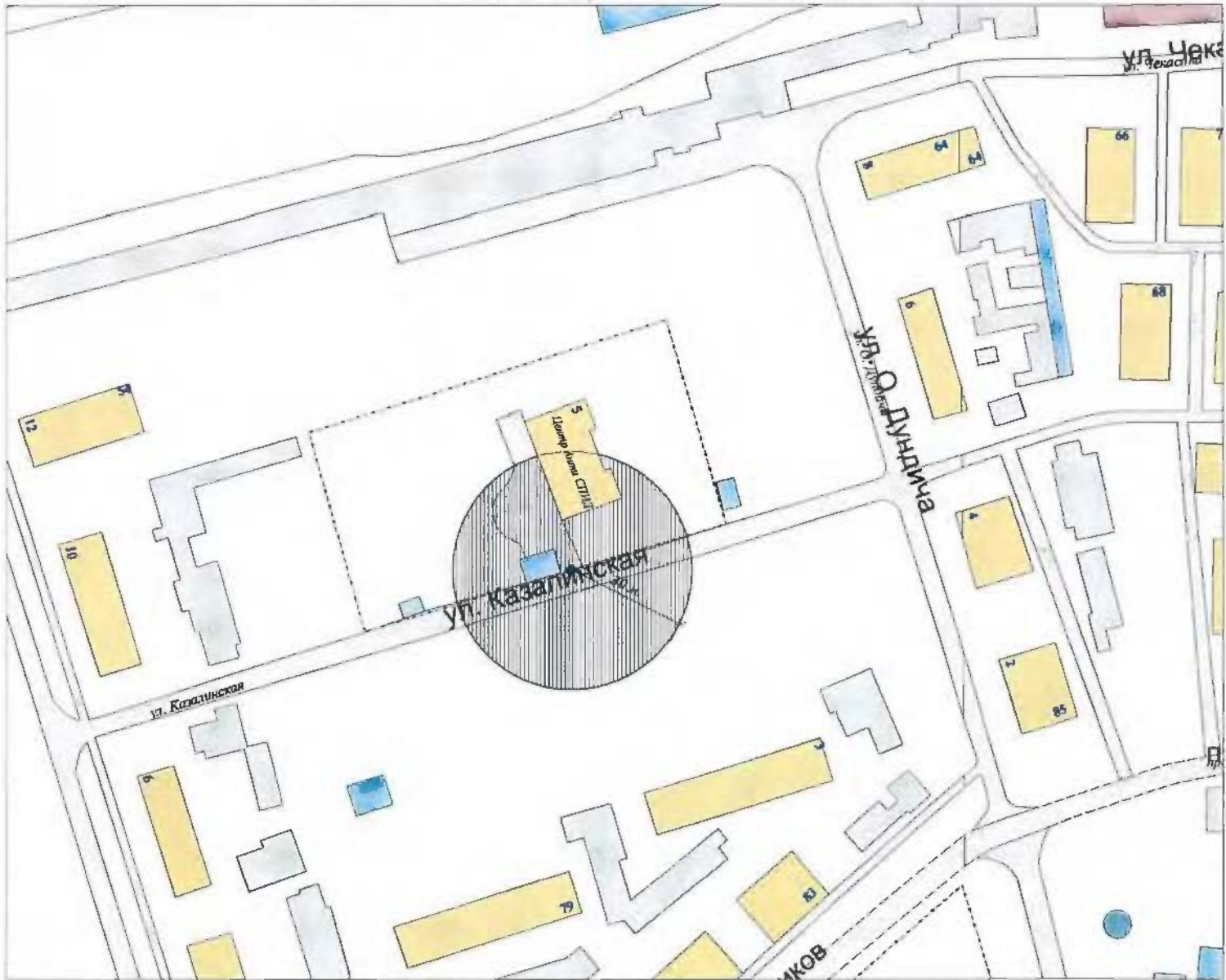


Схема разработана МКУ "ИнфоЦентрГрад" совместно с управлением потребительского рынка администрации города на основе имеющегося картографического материала.

ГБУЗ "ООКИБ" филиал "Орский центр профилактики и борьбы со СПИД"
ул. О. Дундича, 5

Условные обозначения	
м.	Направление пешеходной доступности и её расстояние
	Радиус 30 и 50 метровых зон
маг.	Торговый объект
м.	Расстояние до границ прилегающих территорий к объектам, на которых не допускается розничная продажа алкогольной продукции
	Тротуары на улицах и пешеходные дорожки

**Схема
границ прилегающих к некоторым организациям
и (или) объектам территорий, на которых не допускается
розничная продажа алкогольной продукции**

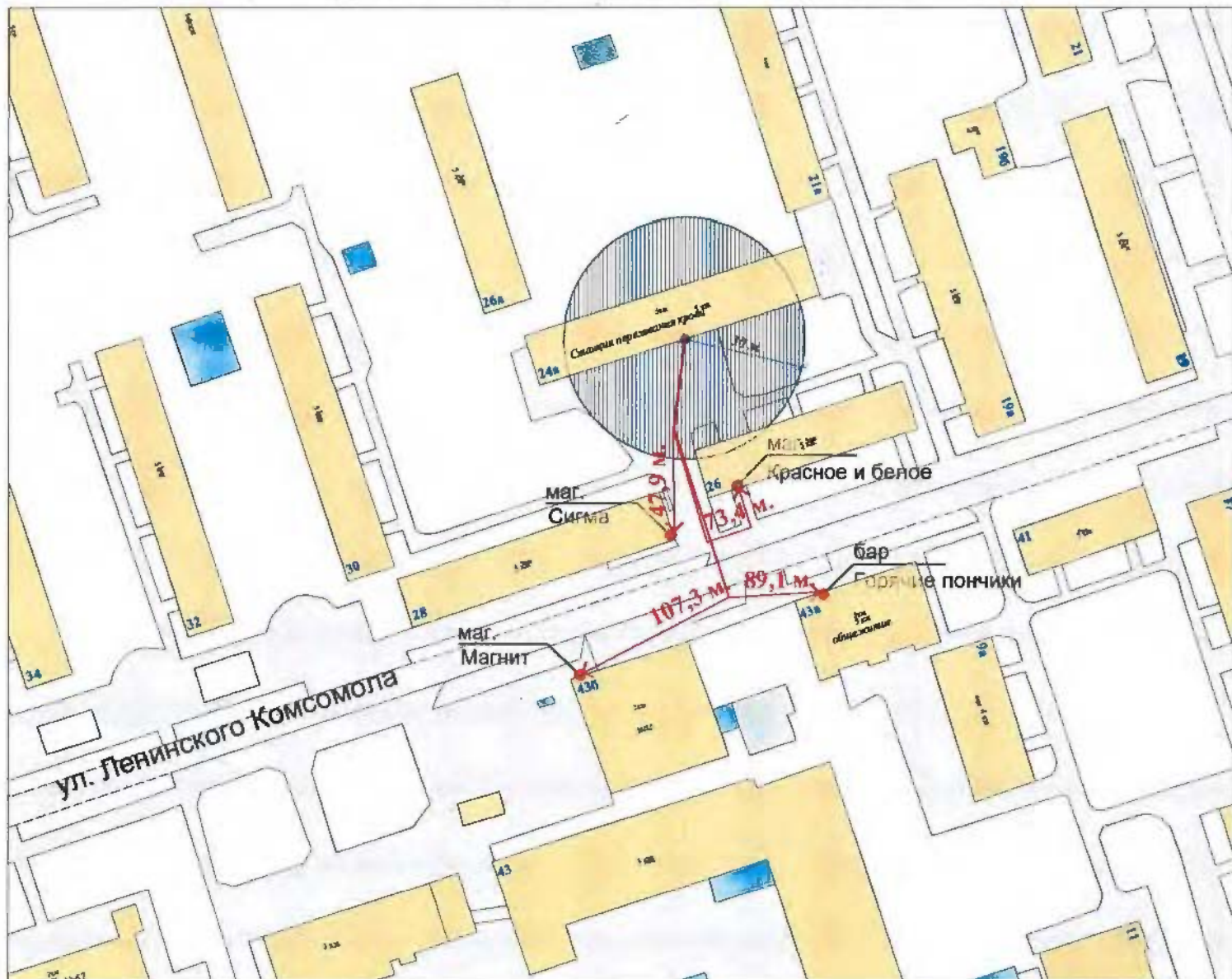


Схема разработана МКУ "ИнфоЦентрГрад" совместно с управлением потребительского рынка администрации города на основе имеющегося картографического материала.

Филиал ГБУЗ "ООКСПК"
ул. Ленинского Комсомола, 24А




Условные обозначения	
м.	Направление пешеходной доступности и её расстояние
	Радиус 30 и 50 метровых зон
маг.	Торговый объект
м.	Расстояние до границ прилегающих территорий к объектам, на которых не допускается розничная продажа алкогольной продукции
	Тротуары на улицах и пешеходные дорожки

**Схема
границ прилегающих к некоторым организациям
и (или) объектам территорий, на которых не допускается
розничная продажа алкогольной продукции**



Схема разработана МКУ "ИнфоЦентрГрад" совместно с управлением потребительского рынка администрации города на основе имеющегося картографического материала.

Санаторий-профилакторий "Евразия" ОАО "РЖД"
ул. Огородная, 28

Условные обозначения	
 м.	Направление пешеходной доступности и её расстояние
	Радиус 30 и 50 метровых зон
 маг.	Торговый объект
 м.	Расстояние до границ прилегающих территорий к объектам, на которых не допускается розничная продажа алкогольной продукции
	Тротуары на улицах и пешеходные дорожки

**Схема
границ прилегающих к некоторым организациям
и (или) объектам территорий, на которых не допускается
розничная продажа алкогольной продукции**

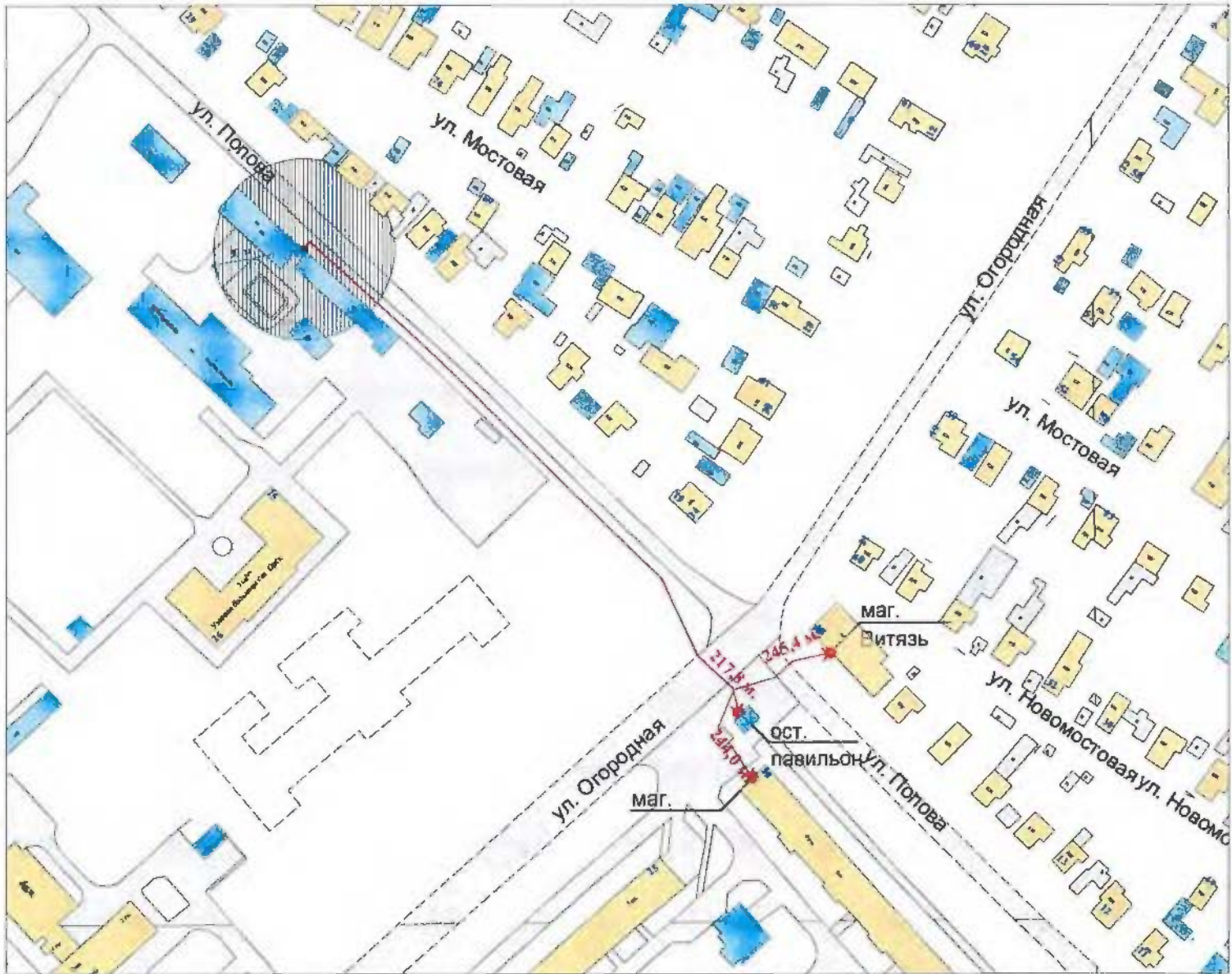







Схема разработана МКУ "ИнфоЦентрГрад" совместно с управлением потребительского рынка администрации города на основе имеющегося картографического материала.

НУЗ "Узловая больница на ст. Орск ОАО "РЖД"
ул. Попова, 25

Условные обозначения	
	Направление пешеходной доступности и её расстояние
	Радиус 30 и 50 метровых зон
	Торговый объект
	Расстояние до границ прилегающих территорий к объектам, на которых не допускается розничная продажа алкогольной продукции
	Тротуары на улицах и пешеходные дорожки

**Схема
границ прилегающих к некоторым организациям
и (или) объектам территорий, на которых не допускается
розничная продажа алкогольной продукции**

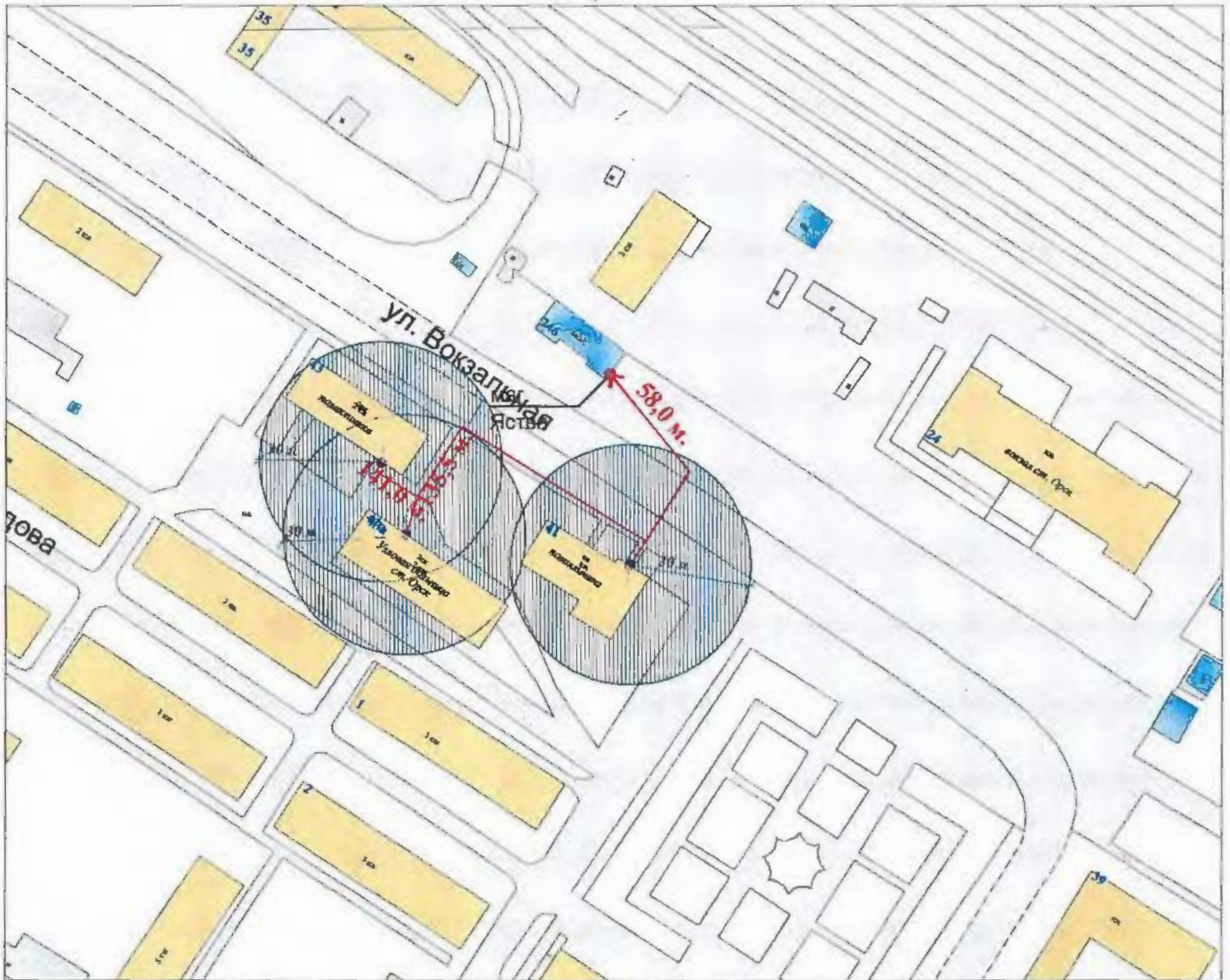


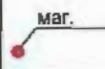

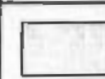


Схема разработана МКУ "ИнфоЦентрГрад" совместно с управлением потребительского рынка администрации города на основе имеющегося картографического материала.

НУЗ "Узловая больница на ст. Орск ОАО "РЖД"
ул. Вокзальная, 43

Условные обозначения	
 м.	Направление пешеходной доступности и её расстояние
	Радиус 30 и 50 метровых зон
 маг.	Торговый объект
 м.	Расстояние до границ прилегающих территорий к объектам, на которых не допускается розничная продажа алкогольной продукции
	Тротуары на улицах и пешеходные дорожки

**Схема
границ прилегающих к некоторым организациям
и (или) объектам территорий, на которых не допускается
розничная продажа алкогольной продукции**



Схема разработана МКУ "ИнфоЦентрГрад" совместно с управлением потребительского рынка администрации города на основе имеющегося картографического материала.

НУЗ "Узловая больница на ст. Орск ОАО "РЖД"
ул. Вокзальная, 47/ ул. Шелухина, 1






Условные обозначения	
	Направление пешеходной доступности и её расстояние
	Радиус 30 и 50 метровых зон
	Торговый объект
	Расстояние до границ прилегающих территорий к объектам, на которых не допускается розничная продажа алкогольной продукции
	Тротуары на улицах и пешеходные дорожки

Схема
границ прилегающих к некоторым организациям
и (или) объектам территорий, на которых не допускается
розничная продажа алкогольной продукции

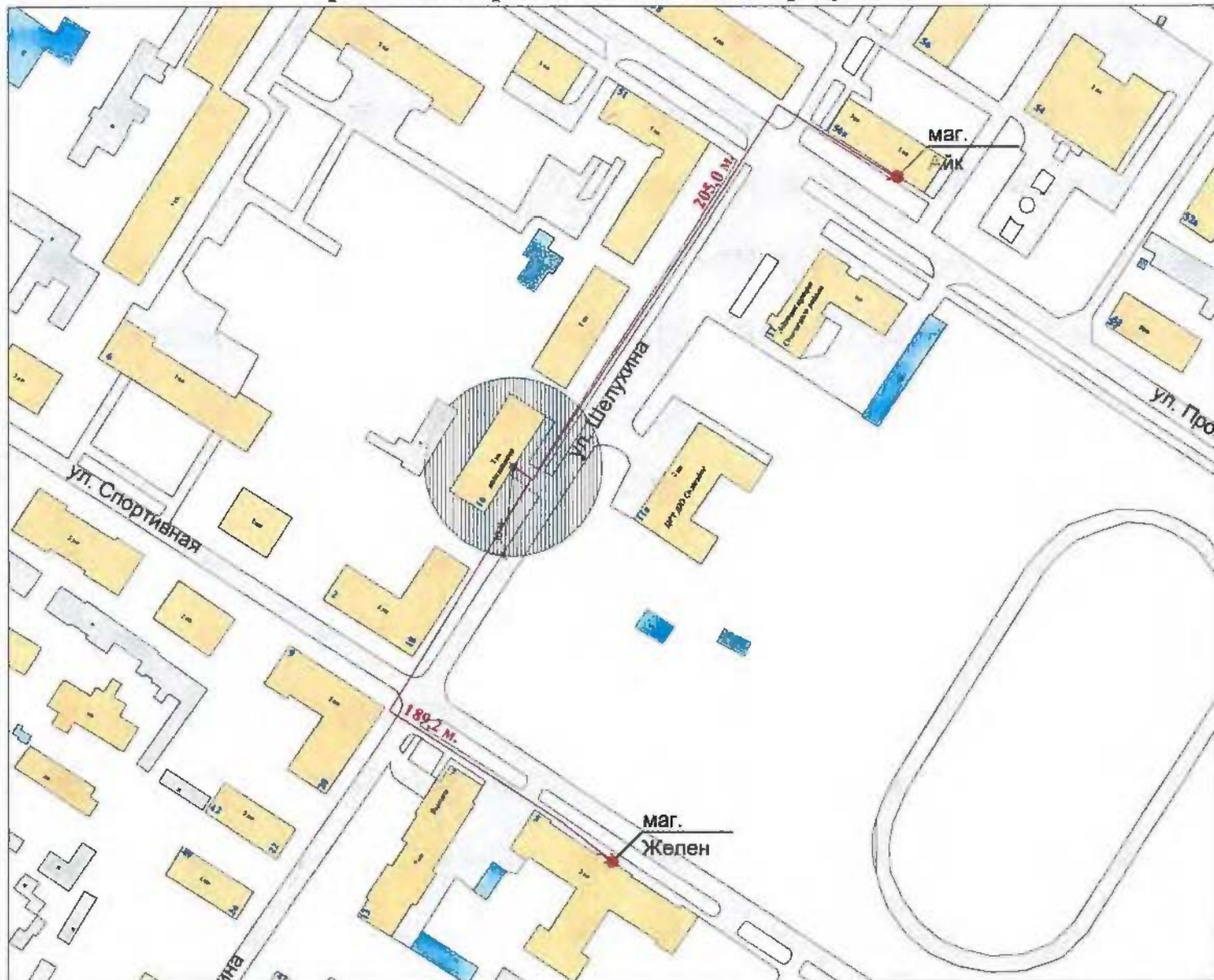




Схема разработана МКУ "ИнфоЦентрГрад"
совместно с управлением потребительского рынка
администрации города на основе имеющегося
картографического материала.

ГАУЗ "ДГКБ" г. Оренбурга
Консультативно-диагностическая поликлиника (филиал)
ул. Шелухина, 16

Условные обозначения	
	Направление пешеходной доступности и её расстояние
	Радиус 30 и 50 метровых зон
	Торговый объект
	Расстояние до границ прилегающих территорий к объектам, на которых не допускается розничная продажа алкогольной продукции
	Тротуары на улицах и пешеходные дорожки

**Схема
границ прилегающих к некоторым организациям
и (или) объектам территорий, на которых не допускается
розничная продажа алкогольной продукции**

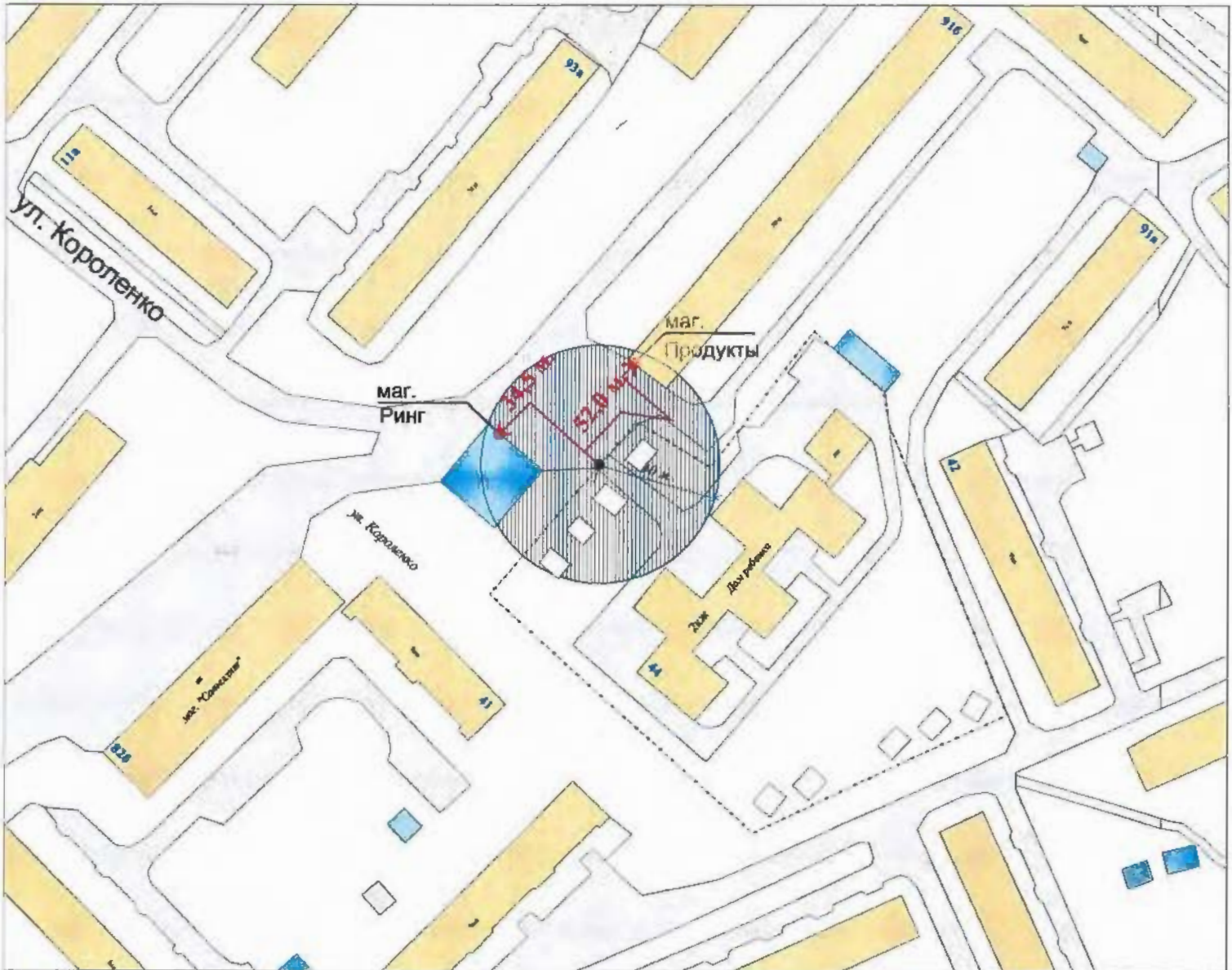







Схема разработана МКУ "ИнфоЦентрГрад" совместно с управлением потребительского рынка администрации города на основе имеющегося картографического материала.

ГАУЗ "Орский специализированный дом ребёнка"
ул. Короленко, 44






Условные обозначения	
	Направление пешеходной доступности и её расстояние
	Радиус 30 и 50 метровых зон
	Торговый объект
	Расстояние до границ прилегающих территорий к объектам, на которых не допускается розничная продажа алкогольной продукции
	Тротуары на улицах и пешеходные дорожки

**Схема
границ прилегающих к некоторым организациям
и (или) объектам территорий, на которых не допускается
розничная продажа алкогольной продукции**



Схема разработана МКУ "ИнфоЦентрГрад" совместно с управлением потребительского рынка администрации города на основе имеющегося картографического материала.

ООО "Диализный центр "Б.Браун Авитум Русланд"
ул. Станиславского, 50Г

Условные обозначения	
	Направление пешеходной доступности и её расстояние
	Радиус 30 и 50 метровых зон
	Торговый объект
	Расстояние до границ прилегающих территорий к объектам, на которых не допускается розничная продажа алкогольной продукции
	Тротуары на улицах и пешеходные дорожки

**Схема
границ прилегающих к некоторым организациям
и (или) объектам территорий, на которых не допускается
розничная продажа алкогольной продукции**

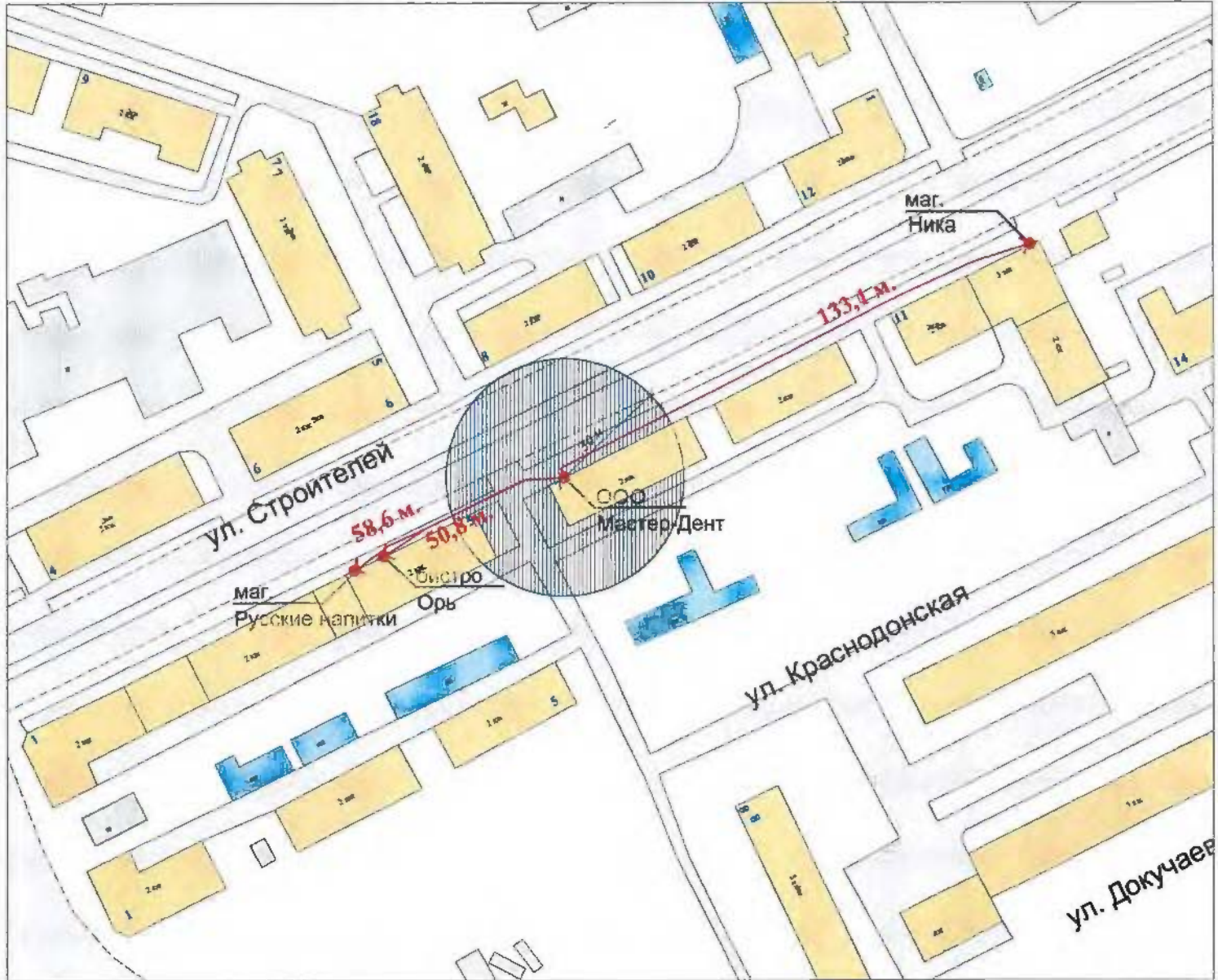




Схема разработана МКУ "ИнфоЦентрГрад" совместно с управлением потребительского рынка администрации города на основе имеющегося картографического материала.

ООО "Мастер-Дент"
ул. Строителей, 7

Условные обозначения	
	Направление пешеходной доступности и её расстояние
	Радиус 30 и 50 метровых зон
	Торговый объект
	Расстояние до границ прилегающих территорий к объектам, на которых не допускается розничная продажа алкогольной продукции
	Тротуары на улицах и пешеходные дорожки

**Схема
границ прилегающих к некоторым организациям
и (или) объектам территорий, на которых не допускается
розничная продажа алкогольной продукции**



Схема разработана МКУ "ИнфоЦентрГрад" совместно с управлением потребительского рынка администрации города на основе имеющегося картографического материала.

ООО "Мастер-Дент"
ул. Вокзальное шоссе, 3






Условные обозначения	
	Направление пешеходной доступности и её расстояние
	Радиус 30 и 50 метровых зон
	Торговый объект
	Расстояние до границ прилегающих территорий к объектам, на которых не допускается розничная продажа алкогольной продукции
	Тротуары на улицах и пешеходные дорожки

**Схема
границ прилегающих к некоторым организациям
и (или) объектам территорий, на которых не допускается
розничная продажа алкогольной продукции**



Схема разработана МКУ "ИнфоЦентрГрад" совместно с управлением потребительского рынка администрации города на основе имеющегося картографического материала.

ООО "Лотос"
ул. К. Маркса, 11/ул. Пугачева, 61А

Условные обозначения	
	Направление пешеходной доступности и её расстояние
	Радиус 30 и 50 метровых зон
	Торговый объект
	Расстояние до границ прилегающих территорий к объектам, на которых не допускается розничная продажа алкогольной продукции
	Тротуары на улицах и пешеходные дорожки

**Схема
границ прилегающих к некоторым организациям
и (или) объектам территорий, на которых не допускается
розничная продажа алкогольной продукции**



Схема разработана МКУ "ИнфоЦентрГрад" совместно с управлением потребительского рынка администрации города на основе имеющегося картографического материала.

ООО "ЦПР "Вымпел"
ул. Шелухина, 13

Условные обозначения	
м. —	Направление пешеходной доступности и её расстояние
	Радиус 30 и 50 метровых зон
маг. 	Торговый объект
м. —	Расстояние до границ прилегающих территорий к объектам, на которых не допускается розничная продажа алкогольной продукции
	Тротуары на улицах и пешеходные дорожки

**Схема
границ прилегающих к некоторым организациям
и (или) объектам территорий, на которых не допускается
розничная продажа алкогольной продукции**

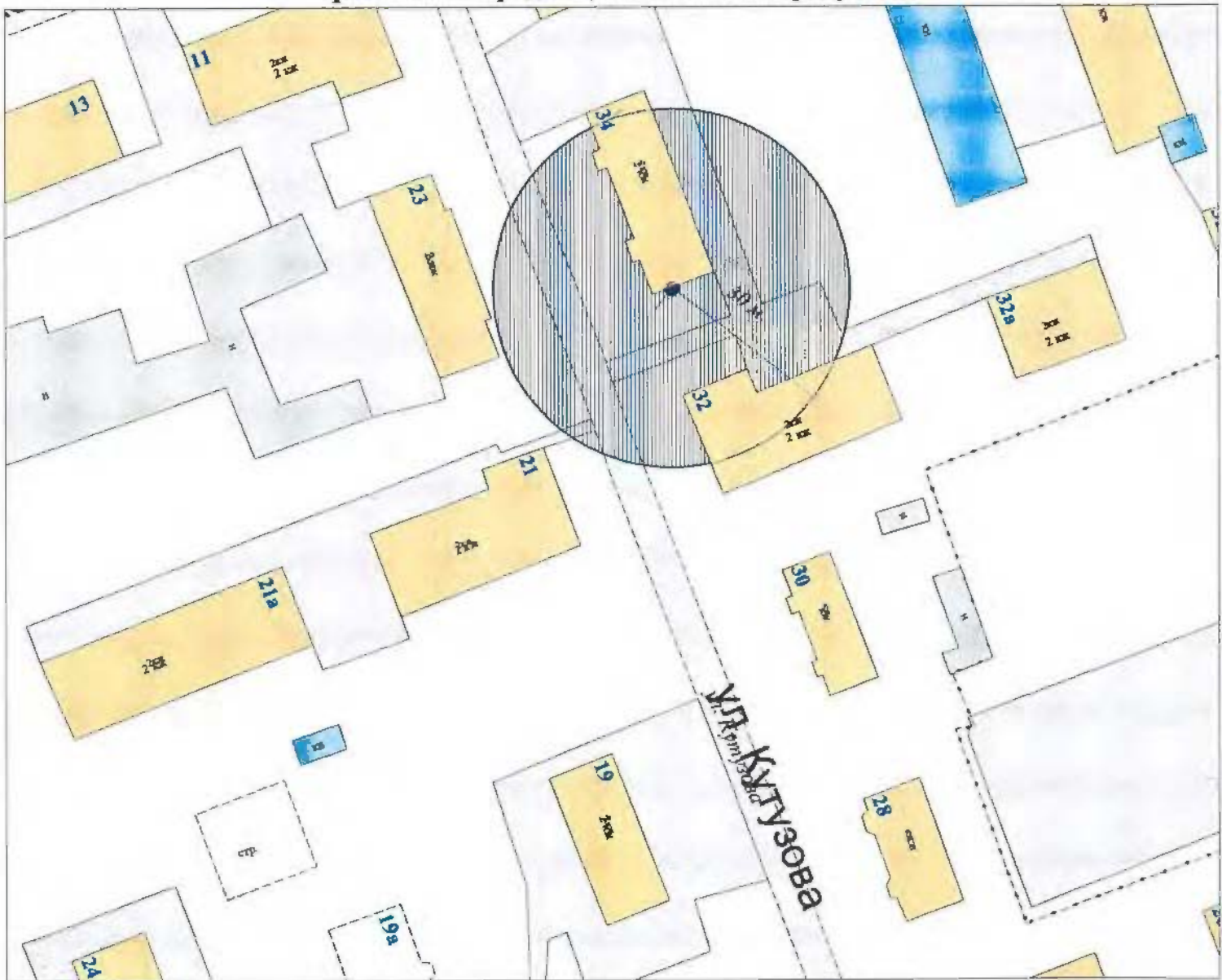






Схема разработана МКУ "ИнфоЦентрГрад" совместно с управлением потребительского рынка администрации города на основе имеющегося картографического материала.

ООО "Спектр Дент"
ул. Кутузова, 34

Условные обозначения	
	Направление пешеходной доступности и её расстояние
	Радиус 30 и 50 метровых зон
	Торговый объект
	Расстояние до границ прилегающих территорий к объектам, на которых не допускается розничная продажа алкогольной продукции
	Тротуары на улицах и пешеходные дорожки

**Схема
границ прилегающих к некоторым организациям
и (или) объектам территорий, на которых не допускается
розничная продажа алкогольной продукции**

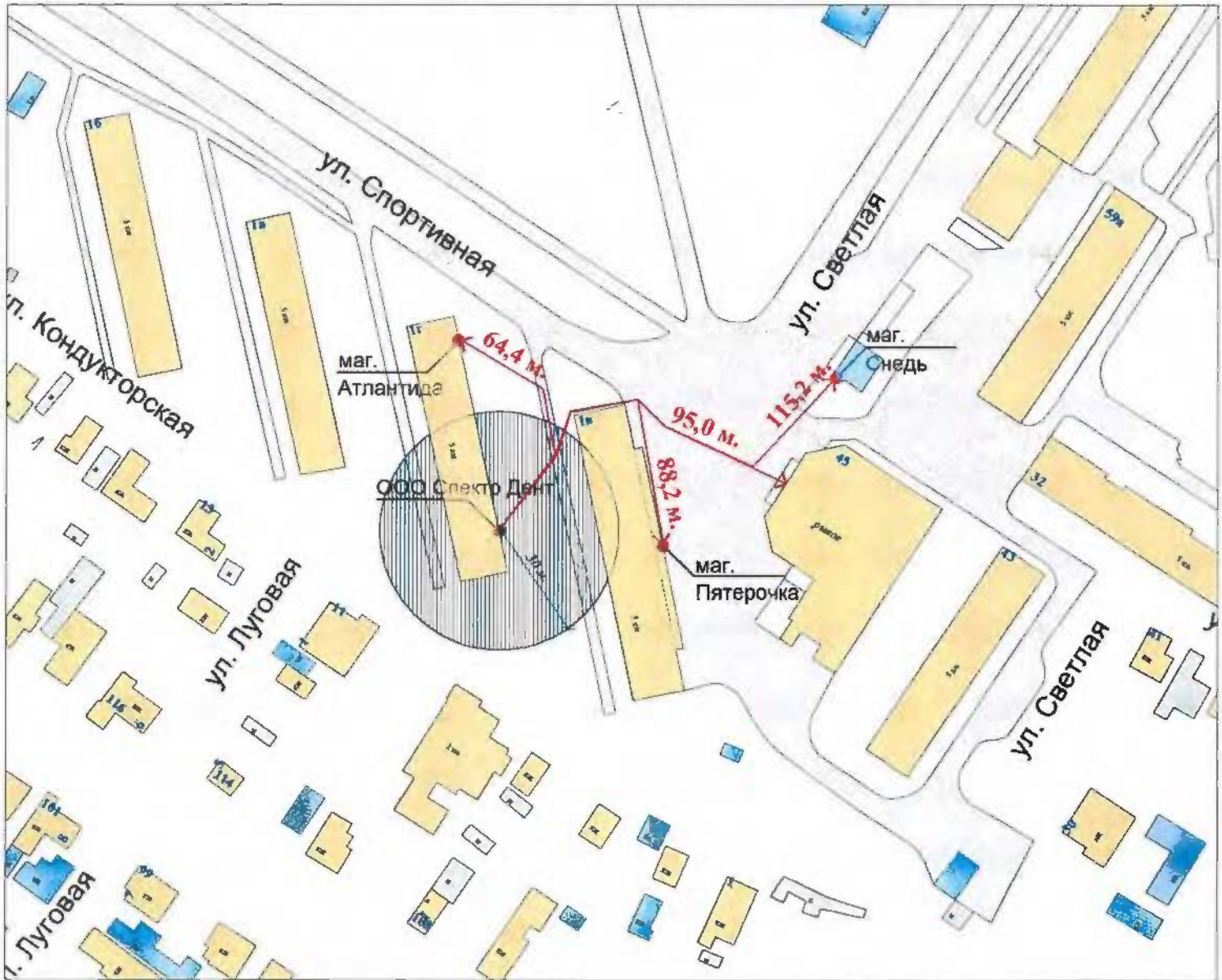






Схема разработана МКУ "ИнфоЦентрГрад" совместно с управлением потребительского рынка администрации города на основе имеющегося картографического материала.

ООО "Спектр Дент"
ул. Спортивная, 1Г

Условные обозначения	
	Направление пешеходной доступности и её расстояние
	Радиус 30 и 50 метровых зон
	Торговый объект
	Расстояние до границ прилегающих территорий к объектам, на которых не допускается розничная продажа алкогольной продукции
	Тротуары на улицах и пешеходные дорожки

**Схема
границ прилегающих к некоторым организациям
и (или) объектам территорий, на которых не допускается
розничная продажа алкогольной продукции**

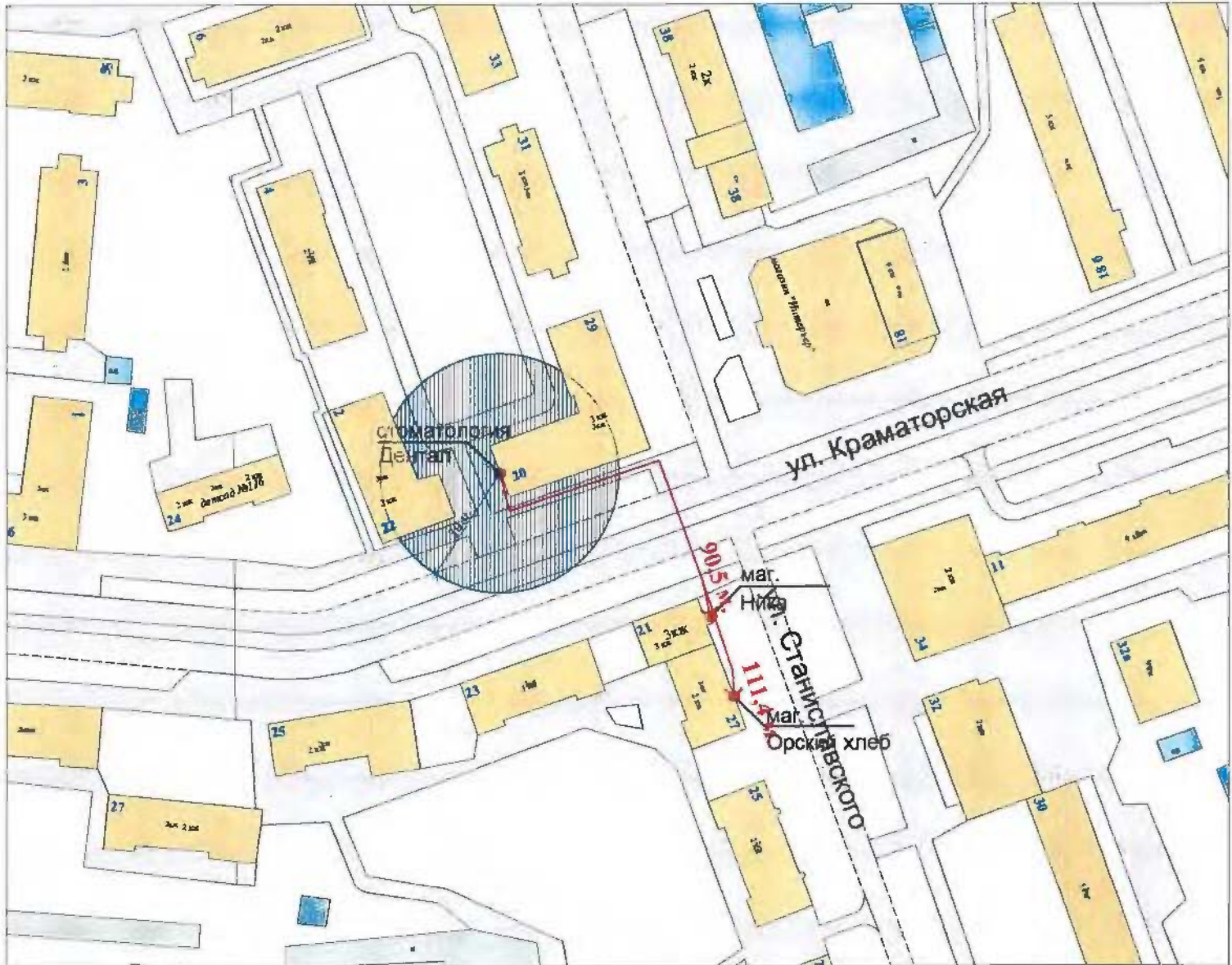


Схема разработана МКУ "ИнфоЦентрГрад" совместно с управлением потребительского рынка администрации города на основе имеющегося картографического материала.

ООО "Дентал"
ул. Станиславского, 29

Условные обозначения	
	Направление пешеходной доступности и её расстояние
	Радиус 30 и 50 метровых зон
	Торговый объект
	Расстояние до границ прилегающих территорий к объектам, на которых не допускается розничная продажа алкогольной продукции
	Тротуары на улицах и пешеходные дорожки

**Схема
границ прилегающих к некоторым организациям
и (или) объектам территорий, на которых не допускается
розничная продажа алкогольной продукции**

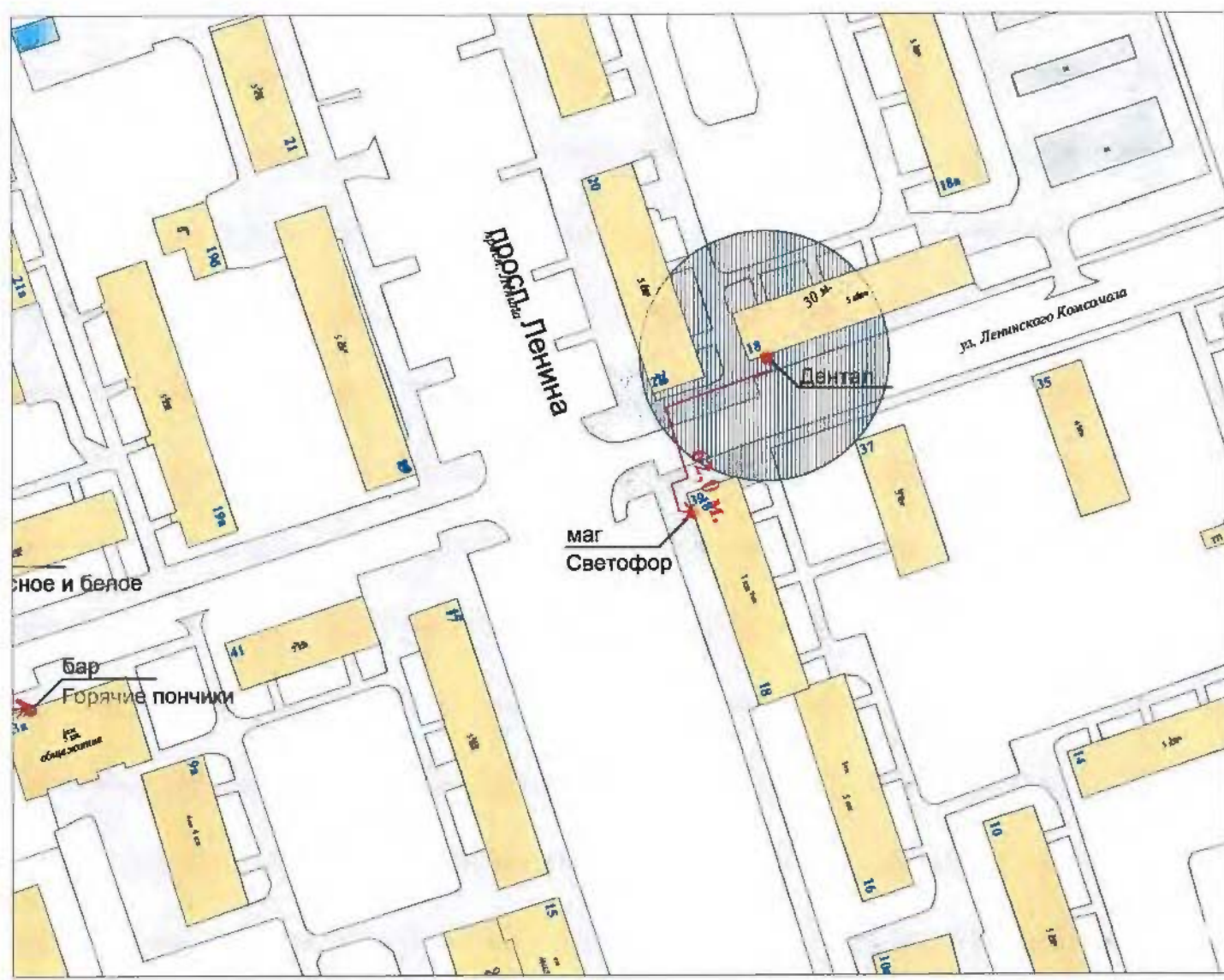


Схема разработана МКУ "ИнфоЦентрГрад" совместно с управлением потребительского рынка администрации города на основе имеющегося картографического материала.

ООО "Дентал"
ул. Ленинского Комсомола, 18

Условные обозначения	
	Направление пешеходной доступности и её расстояние
	Радиус 30 и 50 метровых зон
	Торговый объект
	Расстояние до границ прилегающих территорий к объектам, на которых не допускается розничная продажа алкогольной продукции
	Тротуары на улицах и пешеходные дорожки

**Схема
границ прилегающих к некоторым организациям
и (или) объектам территорий, на которых не допускается
розничная продажа алкогольной продукции**

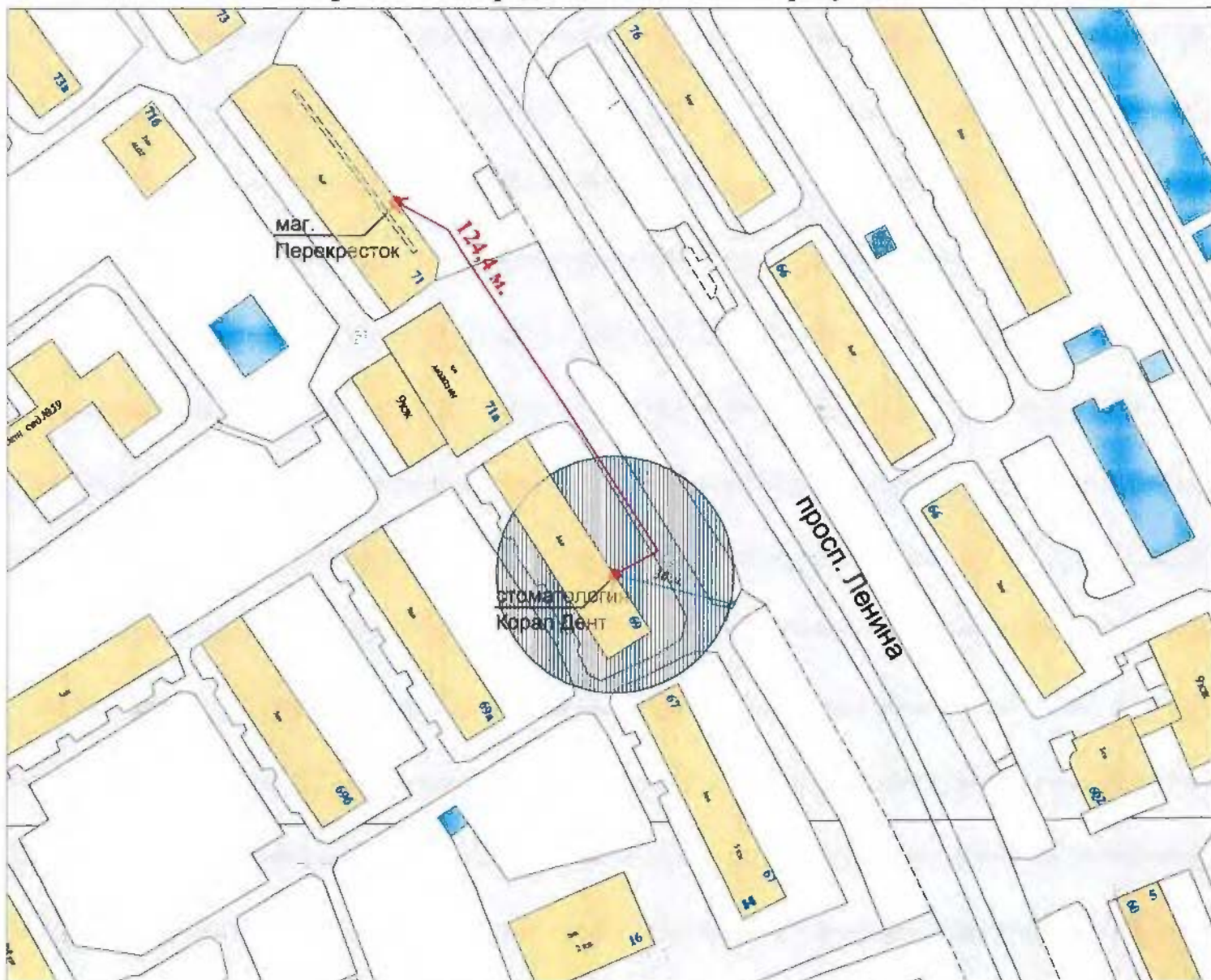







Схема разработана МКУ "ИнфоЦентрГрад" совместно с управлением потребительского рынка администрации города на основе имеющегося картографического материала.

ООО "Коралл-Дент"
пр. Ленина, 69

Условные обозначения	
	Направление пешеходной доступности и её расстояние
	Радиус 30 и 50 метровых зон
	Торговый объект
	Расстояние до границ прилегающих территорий к объектам, на которых не допускается розничная продажа алкогольной продукции
	Тротуары на улицах и пешеходные дорожки

**Схема
границ прилегающих к некоторым организациям
и (или) объектам территорий, на которых не допускается
розничная продажа алкогольной продукции**

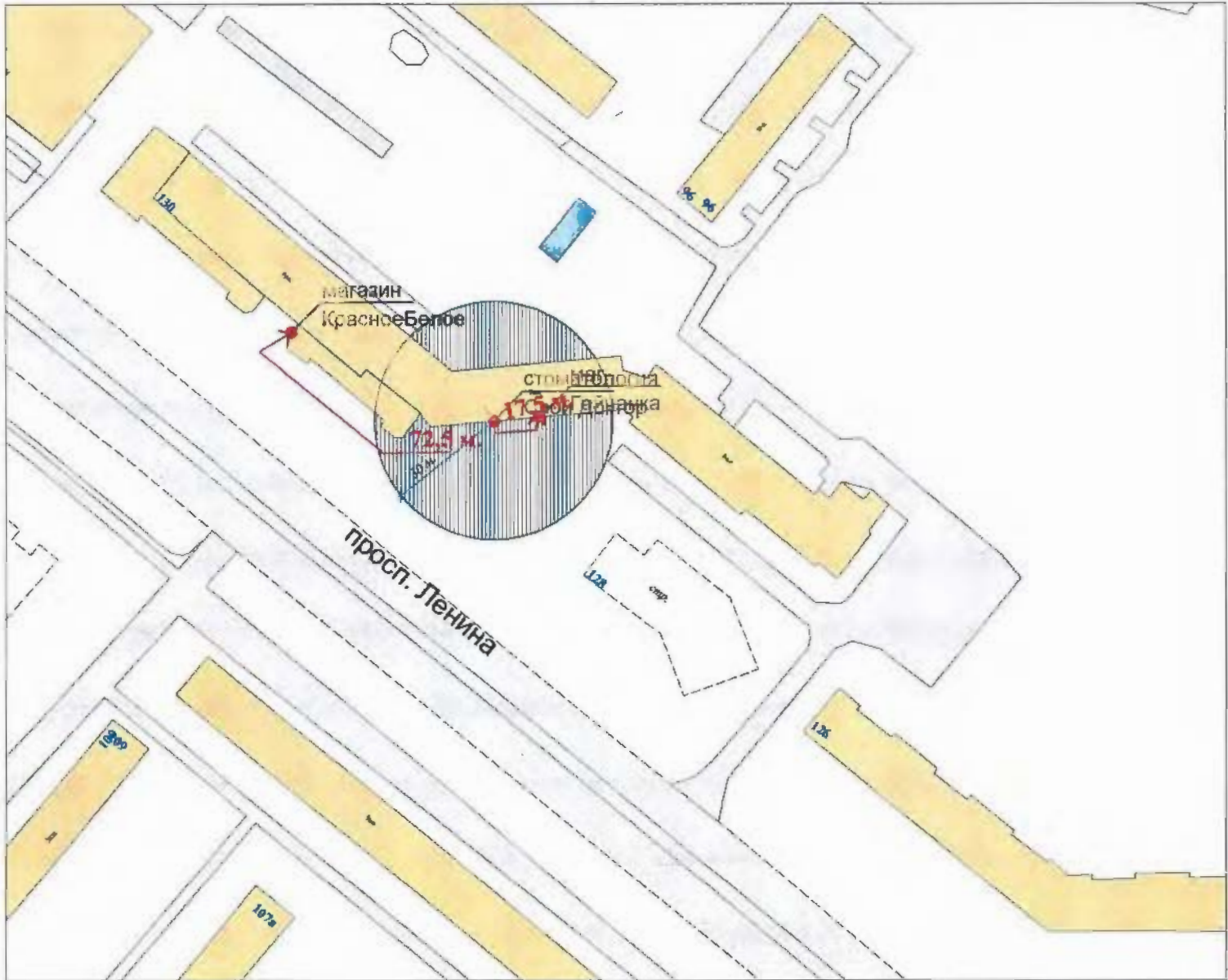







Схема разработана МКУ "ИнфоЦентрГрад" совместно с управлением потребительского рынка администрации города на основе имеющегося картографического материала.

ООО "Свой Доктор"
пр. Ленина, 130

Условные обозначения	
 м.	Направление пешеходной доступности и её расстояние
	Радиус 30 и 50 метровых зон
 маг.	Торговый объект
 м.	Расстояние до границ прилегающих территорий к объектам, на которых не допускается розничная продажа алкогольной продукции
	Тротуары на улицах и пешеходные дорожки

**Схема
границ прилегающих к некоторым организациям
и (или) объектам территорий, на которых не допускается
розничная продажа алкогольной продукции**

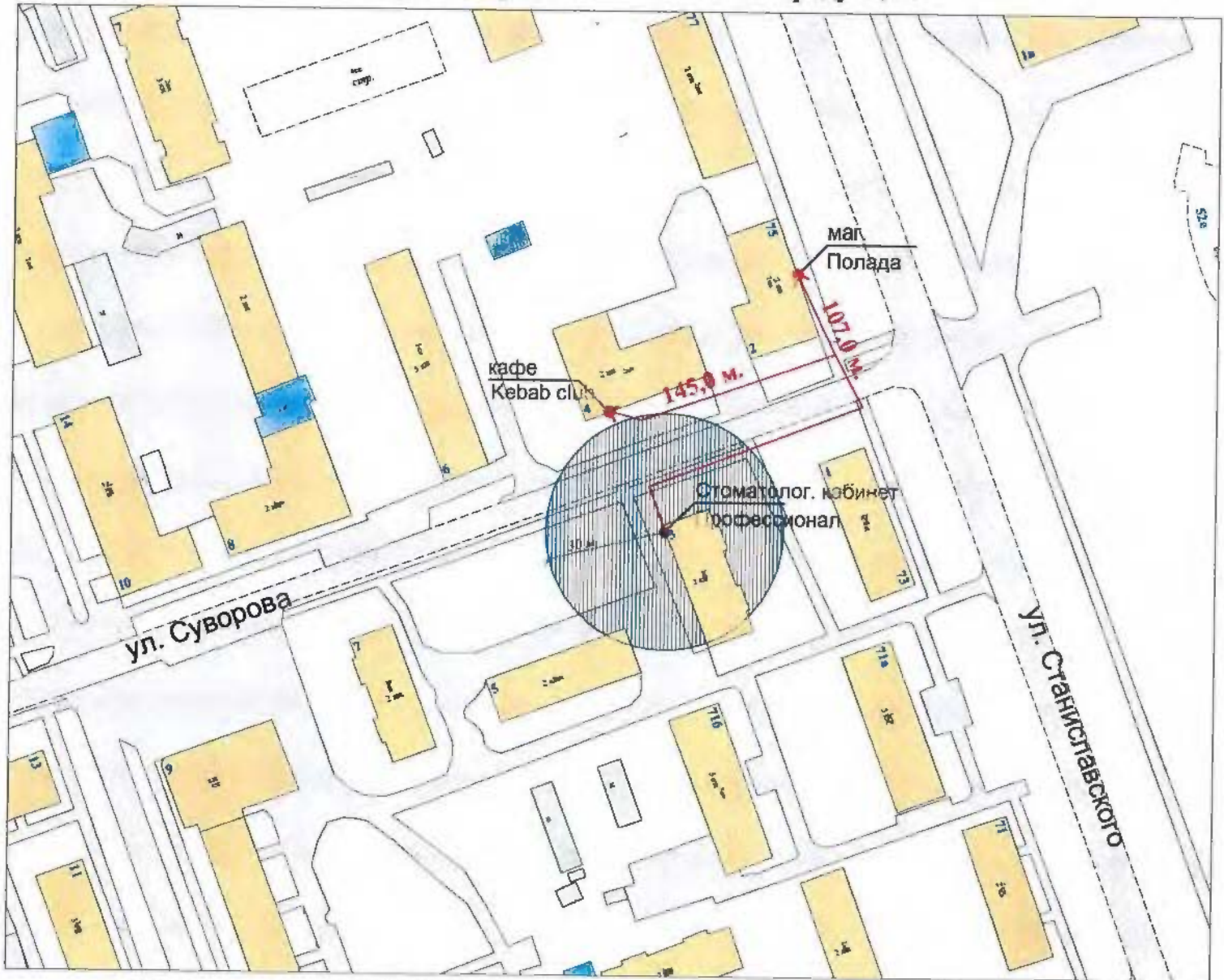







Схема разработана МКУ "ИнфоЦентрГрад" совместно с управлением потребительского рынка администрации города на основе имеющегося картографического материала.

ООО "Профессионал"
ул. Суворова, 3






Условные обозначения	
 м.	Направление пешеходной доступности и её расстояние
	Радиус 30 и 50 метровых зон
 маг.	Торговый объект
 м.	Расстояние до границ прилегающих территорий к объектам, на которых не допускается розничная продажа алкогольной продукции
	Тротуары на улицах и пешеходные дорожки

**Схема
границ прилегающих к некоторым организациям
и (или) объектам территорий, на которых не допускается
розничная продажа алкогольной продукции**



Схема разработана МКУ "ИнфоЦентрГрад" совместно с управлением потребительского рынка администрации города на основе имеющегося картографического материала.

ООО "ЛПЦ "Вымпел"
ул. Станиславского, 61

Условные обозначения	
 м.	Направление пешеходной доступности и её расстояние
	Радиус 30 и 50 метровых зон
 маг.	Торговый объект
 м.	Расстояние до границ прилегающих территорий к объектам, на которых не допускается розничная продажа алкогольной продукции
	Тротуары на улицах и пешеходные дорожки

**Схема
границ прилегающих к некоторым организациям
и (или) объектам территорий, на которых не допускается
розничная продажа алкогольной продукции**

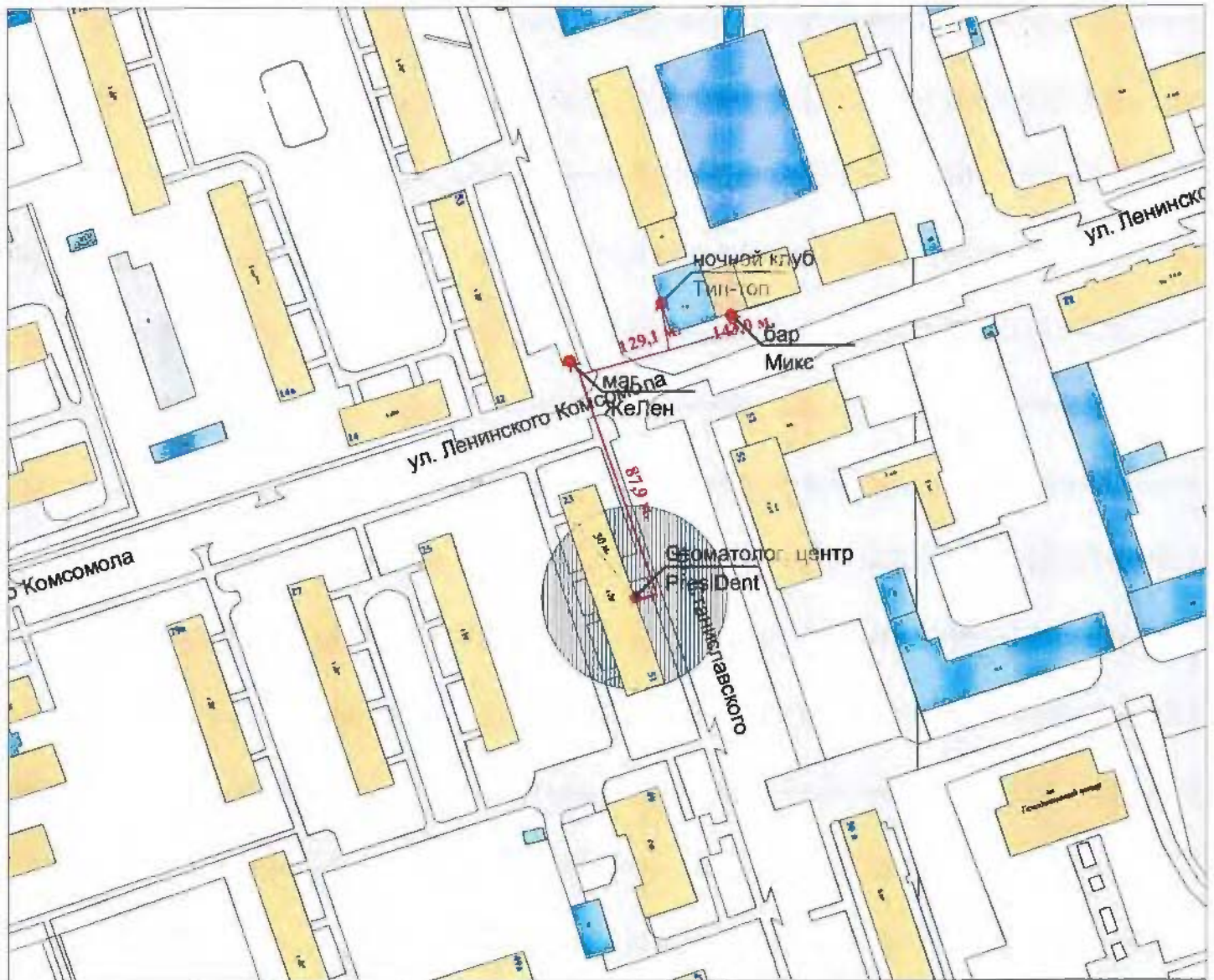


Схема разработана МКУ "ИнфоЦентрГрад" совместно с управлением потребительского рынка администрации города на основе имеющегося картографического материала.

ООО "Президент"
ул. Станиславского, 51/ул. Ленинского Комсомола, 23

Условные обозначения	
м. —	Направление пешеходной доступности и её расстояние
	Радиус 30 и 50 метровых зон
маг. ●	Торговый объект
м. —	Расстояние до границ прилегающих территорий к объектам, на которых не допускается розничная продажа алкогольной продукции
	Тротуары на улицах и пешеходные дорожки

**Схема
границ прилегающих к некоторым организациям
и (или) объектам территорий, на которых не допускается
розничная продажа алкогольной продукции**

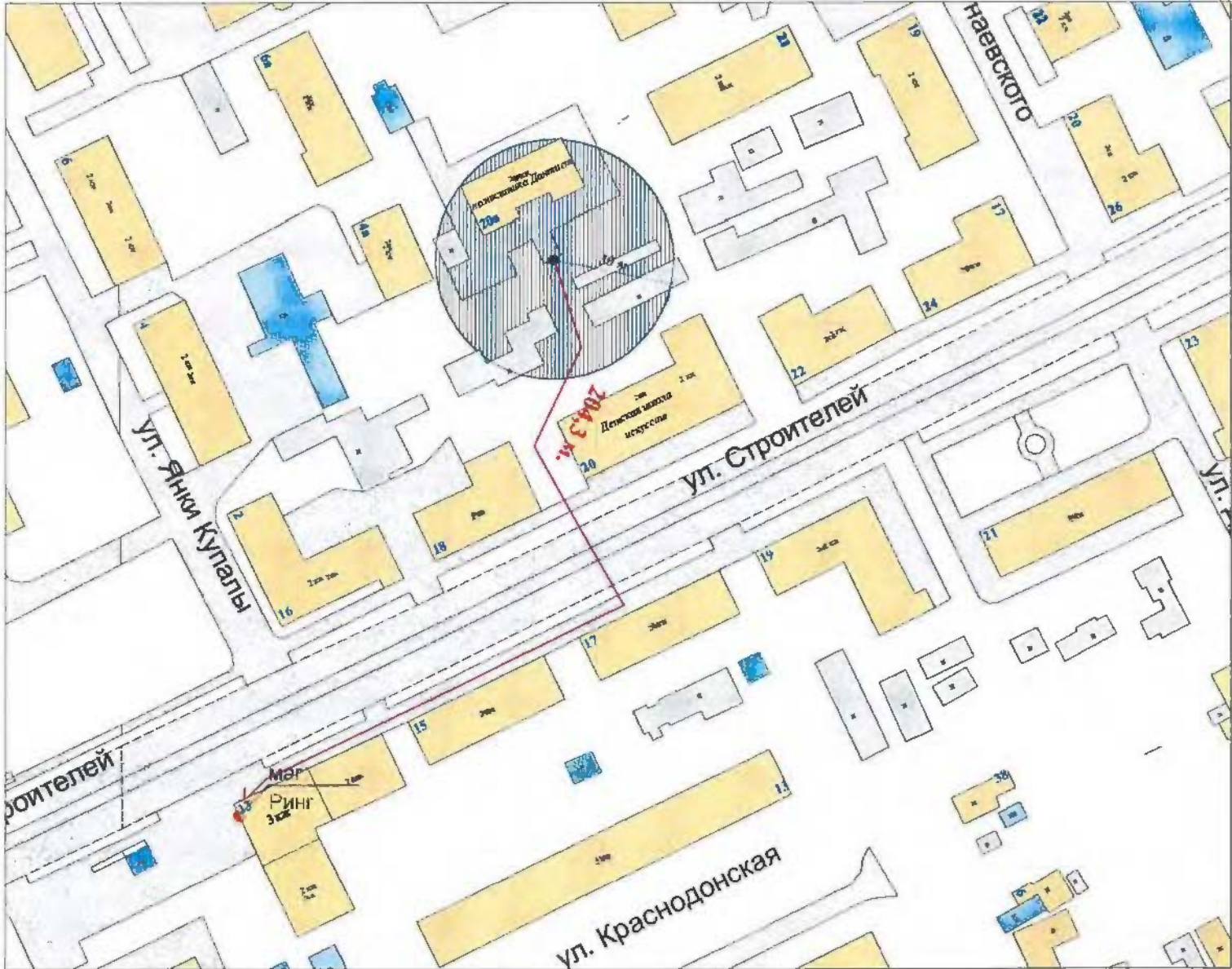


Схема разработана МКУ "ИнфоЦентрГрад" совместно с управлением потребительского рынка администрации города на основе имеющегося картографического материала.

ООО "Дантист"
ул. Строителей, 20А

Условные обозначения	
м. —	Направление пешеходной доступности и её расстояние
	Радиус 30 и 50 метровых зон
маг. ●	Торговый объект
м. —	Расстояние до границ прилегающих территорий к объектам, на которых не допускается розничная продажа алкогольной продукции
	Тротуары на улицах и пешеходные дорожки

**Схема
границ прилегающих к некоторым организациям
и (или) объектам территорий, на которых не допускается
розничная продажа алкогольной продукции**

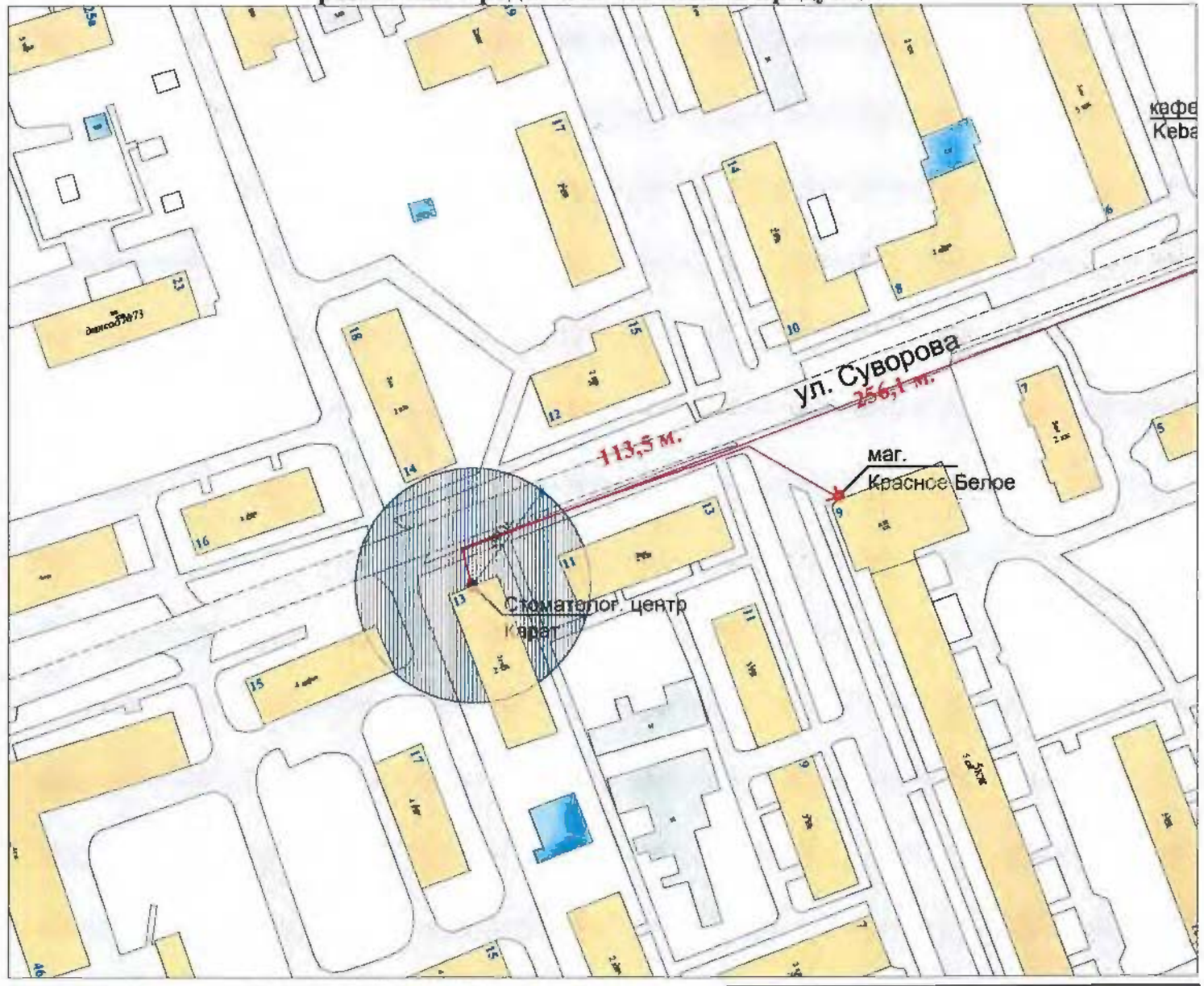







Схема разработана МКУ "ИнфоЦентрГрад" совместно с управлением потребительского рынка администрации города на основе имеющегося картографического материала.

ООО "Карат"
ул. Суворова, 13

Условные обозначения	
	Направление пешеходной доступности и её расстояние
	Радиус 30 и 50 метровых зон
	Торговый объект
	Расстояние до границ прилегающих территорий к объектам, на которых не допускается розничная продажа алкогольной продукции
	Тротуары на улицах и пешеходные дорожки

**Схема
границ прилегающих к некоторым организациям
и (или) объектам территорий, на которых не допускается
розничная продажа алкогольной продукции**

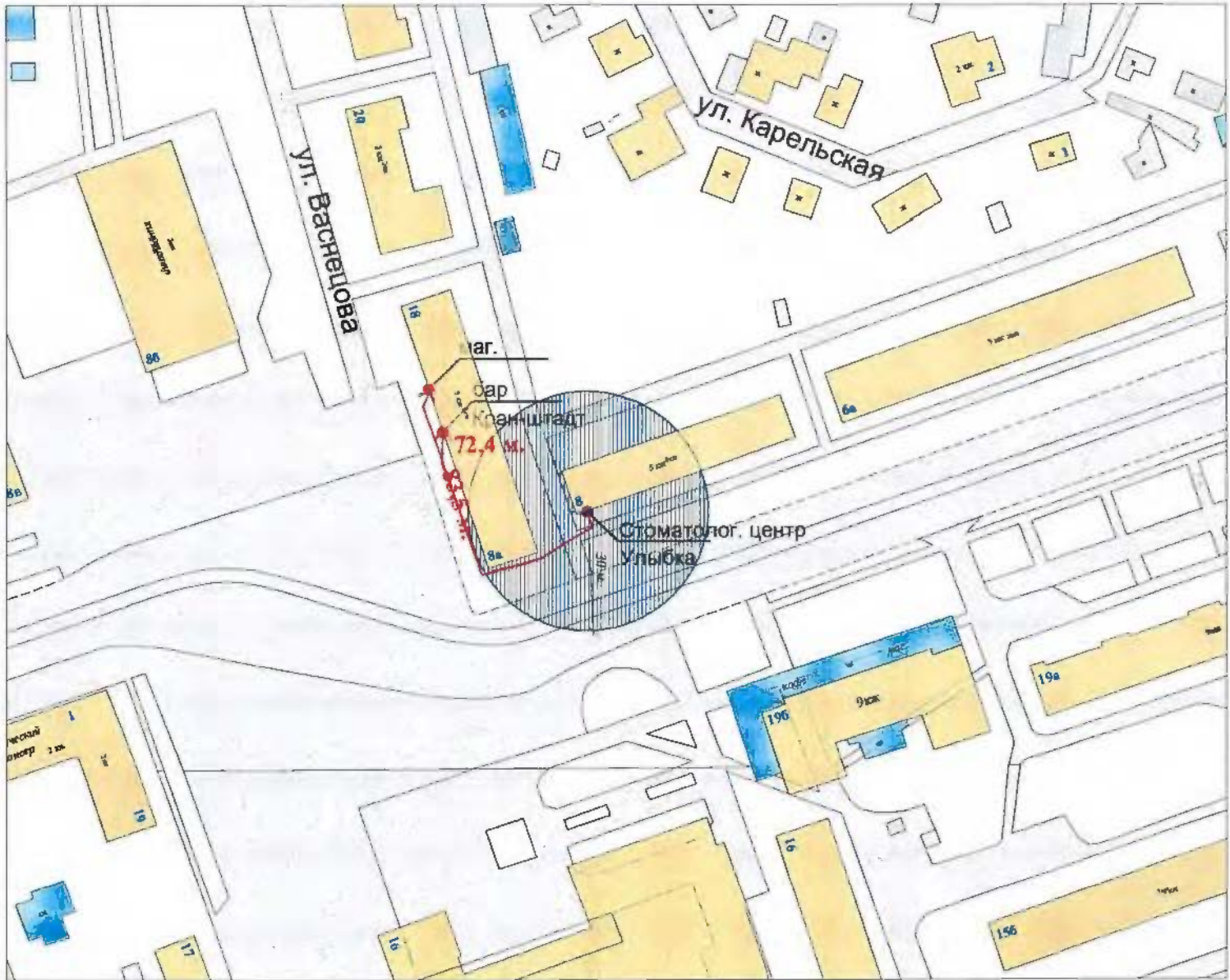







Схема разработана МКУ "ИнфоЦентрГрад" совместно с управлением потребительского рынка администрации города на основе имеющегося картографического материала.

ООО "Улыбка"
ул. Краматорская, 8

Условные обозначения	
	Направление пешеходной доступности и её расстояние
	Радиус 30 и 50 метровых зон
	Торговый объект
	Расстояние до границ прилегающих территорий к объектам, на которых не допускается розничная продажа алкогольной продукции
	Тротуары на улицах и пешеходные дорожки

**Схема
границ прилегающих к некоторым организациям
и (или) объектам территорий, на которых не допускается
розничная продажа алкогольной продукции**

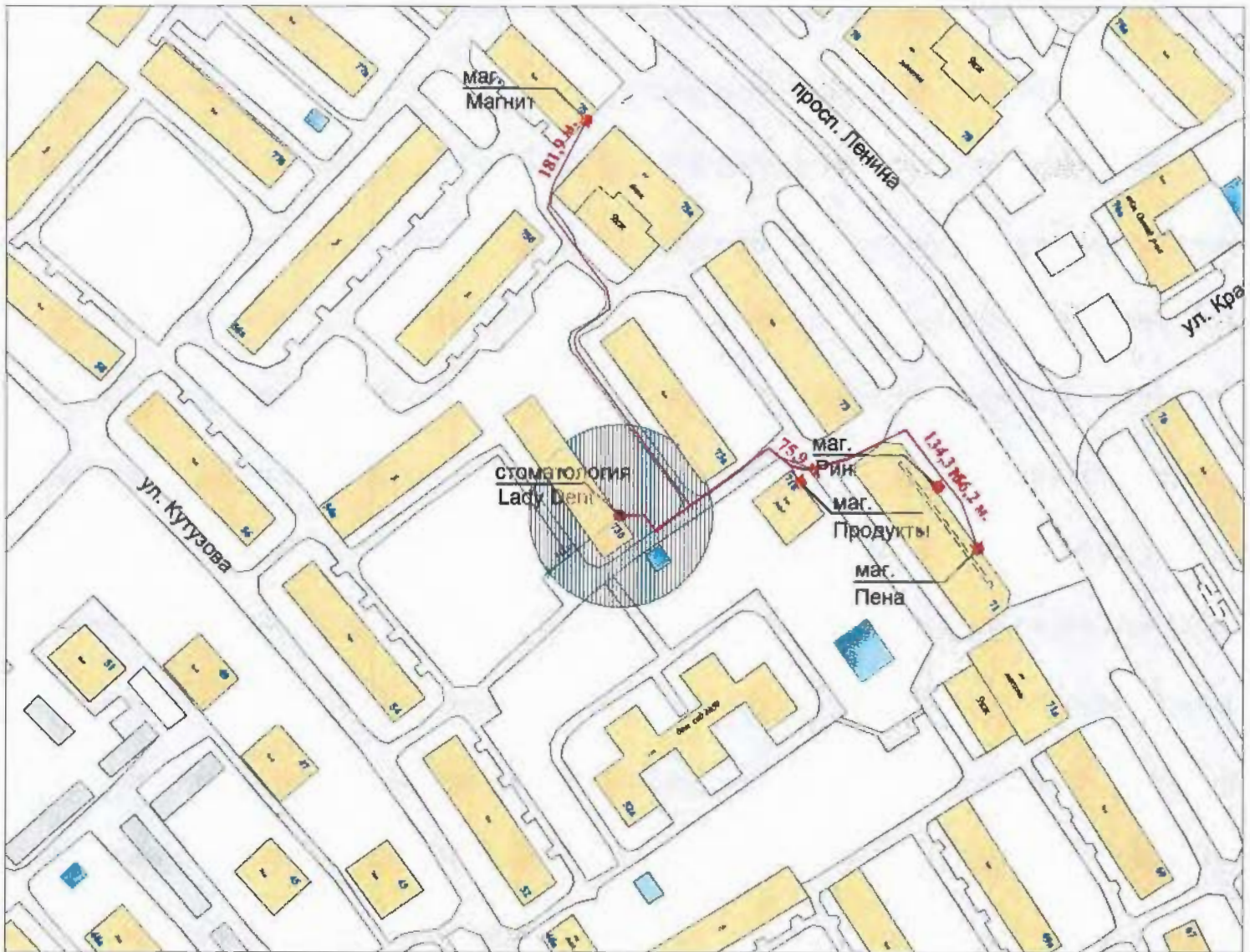


Схема разработана МКУ "ИнфоЦентрГрад" совместно с управлением потребительского рынка администрации города на основе имеющегося картографического материала.

ООО "Леди-Дент"
пр. Ленина, 73 Б

Условные обозначения	
	Направление пешеходной доступности и её расстояние
	Радиус 30 и 50 метровых зон
	Торговый объект
	Расстояние до границ прилегающих территорий к объектам, на которых не допускается розничная продажа алкогольной продукции
	Тротуары на улицах и пешеходные дорожки

**Схема
границ прилегающих к некоторым организациям
и (или) объектам территорий, на которых не допускается
розничная продажа алкогольной продукции**

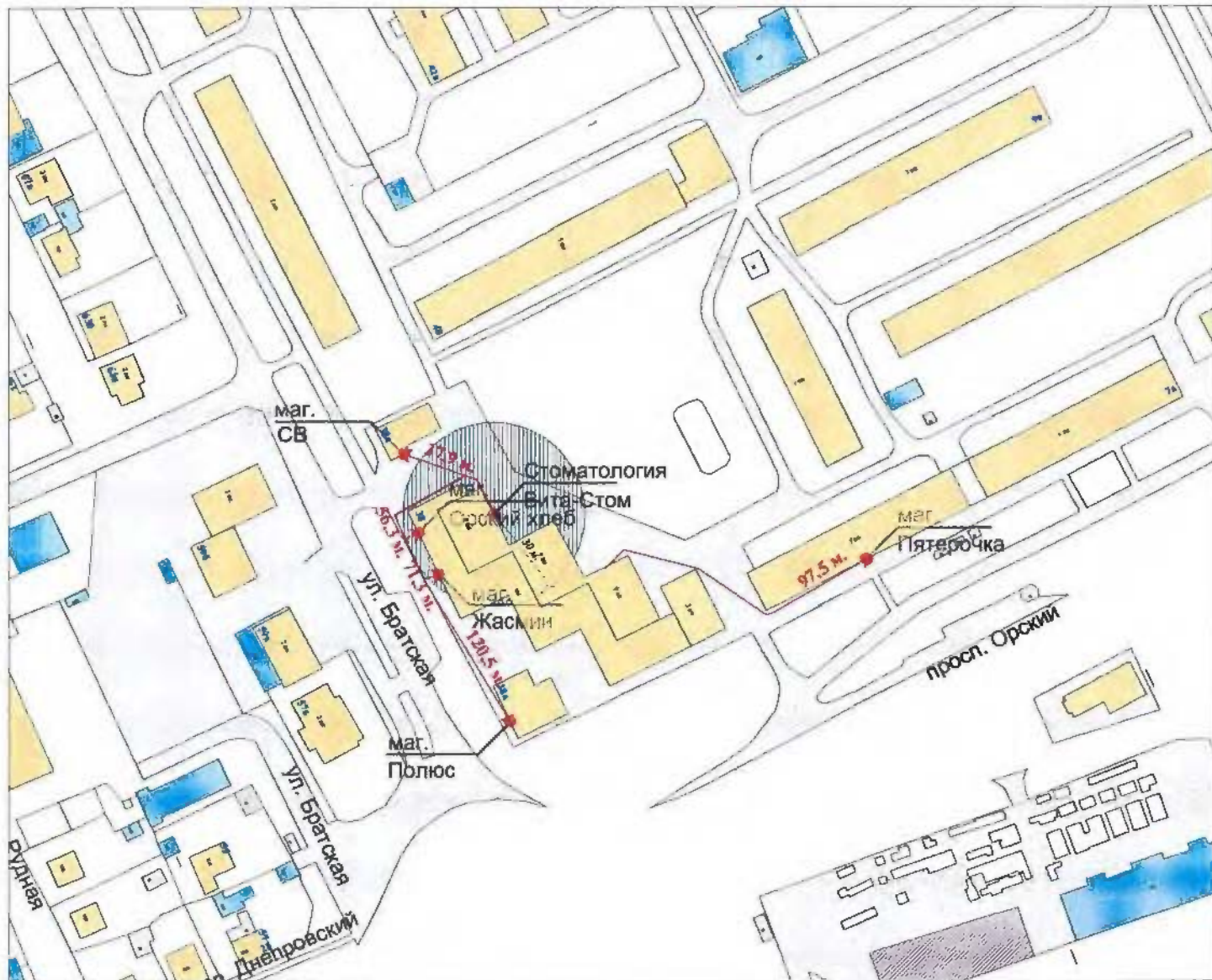


Схема разработана МКУ "ИнфоЦентрГрад" совместно с управлением потребительского рынка администрации города на основе имеющегося картографического материала.

ООО "Вита-Стом"
ул. Братская, 38

Условные обозначения	
м.	Направление пешеходной доступности и её расстояние
	Радиус 30 и 50 метровых зон
маг.	Торговый объект
м.	Расстояние до границ прилегающих территорий к объектам, на которых не допускается розничная продажа алкогольной продукции
	Тротуары на улицах и пешеходные дорожки

**Схема
границ прилегающих к некоторым организациям
и (или) объектам территорий, на которых не допускается
розничная продажа алкогольной продукции**

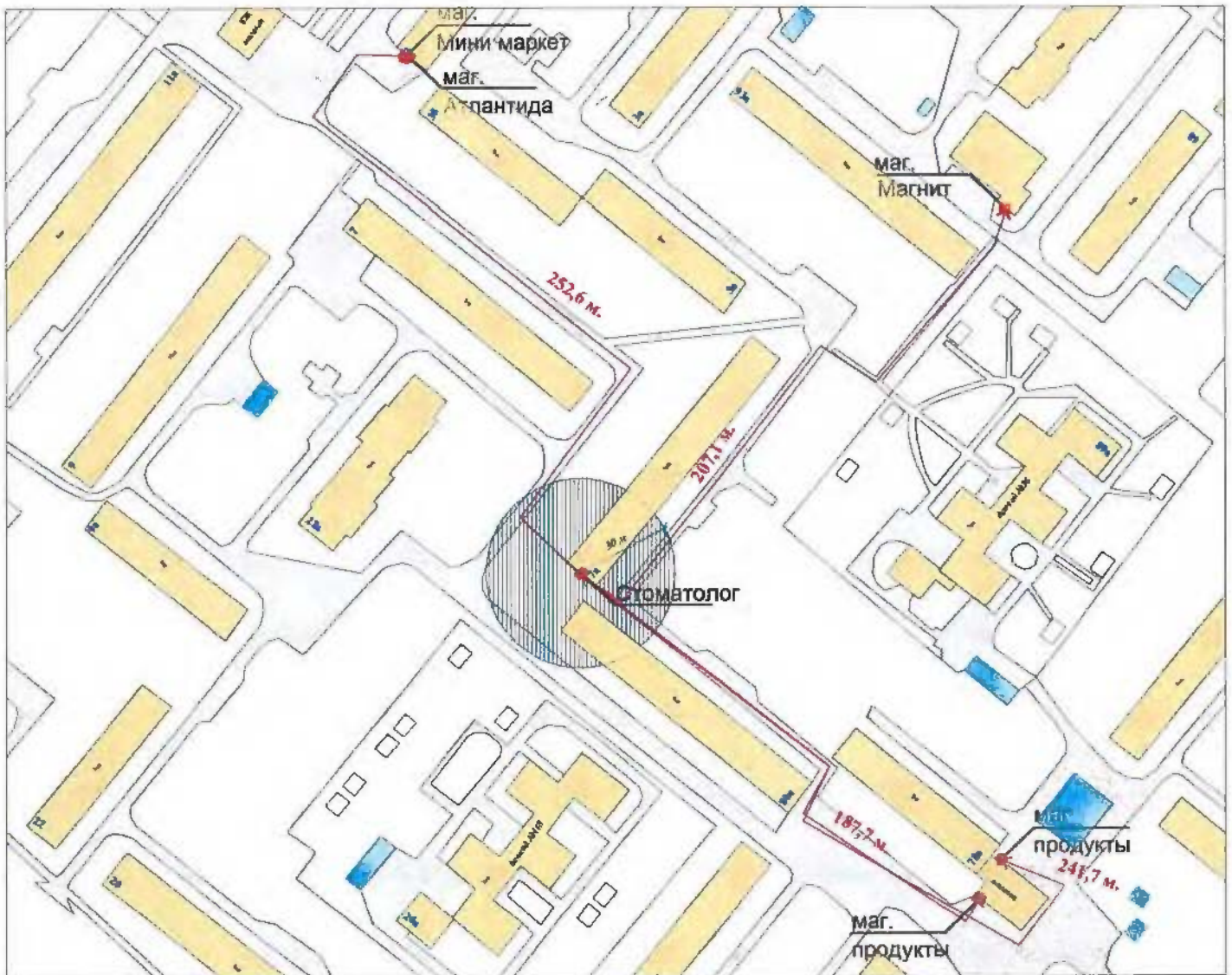







Схема разработана МКУ "ИнфоЦентрГрад" совместно с управлением потребительского рынка администрации города на основе имеющегося картографического материала.

ООО "Стоматолог"
ул. Стартовая, 7А

Условные обозначения	
	Направление пешеходной доступности и её расстояние
	Радиус 30 и 50 метровых зон
	Торговый объект
	Расстояние до границ прилегающих территорий к объектам, на которых не допускается розничная продажа алкогольной продукции
	Тротуары на улицах и пешеходные дорожки

**Схема
границ прилегающих к некоторым организациям
и (или) объектам территорий, на которых не допускается
розничная продажа алкогольной продукции**

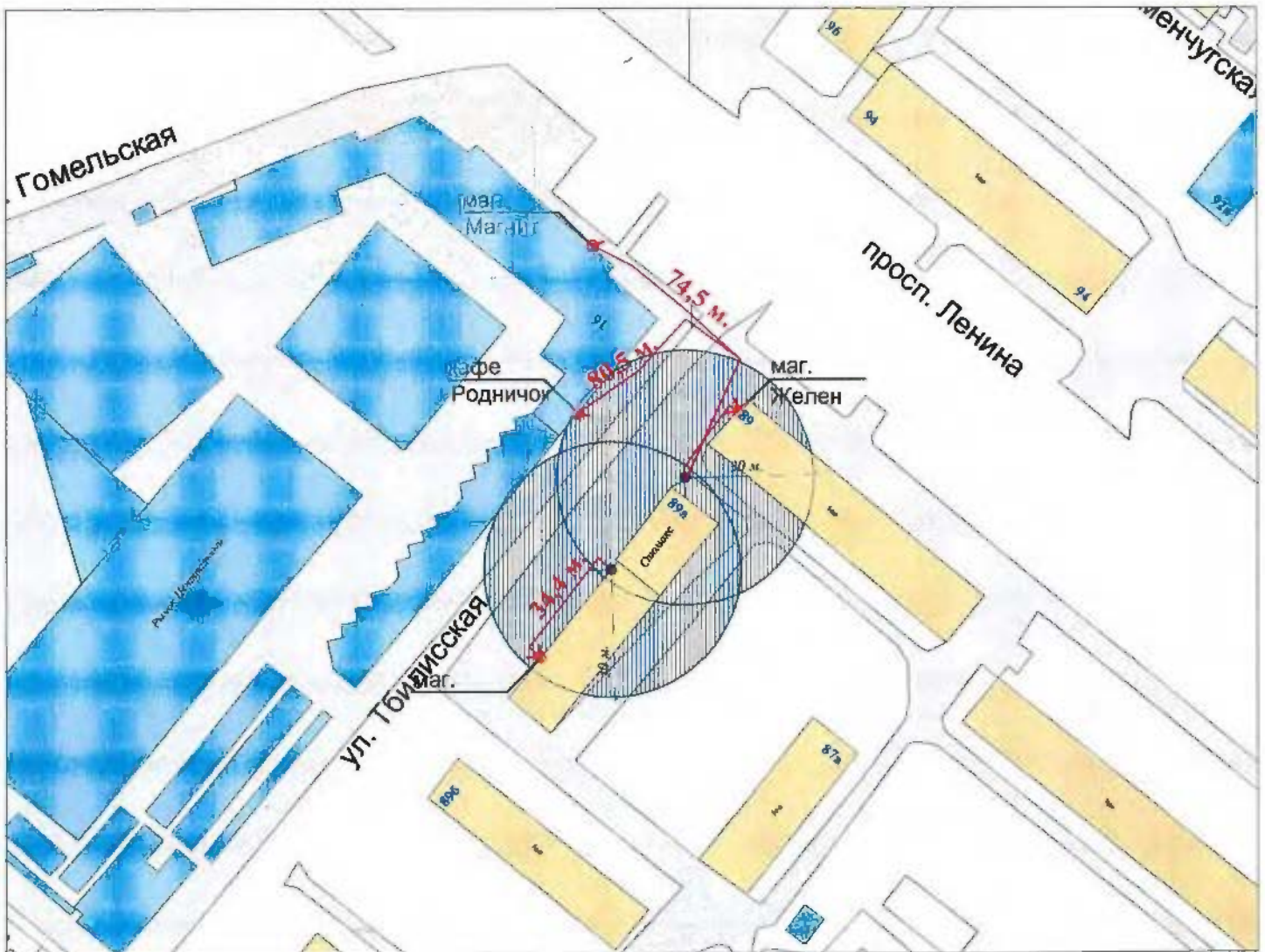







Схема разработана МКУ "ИнфоЦентрГрад" совместно с управлением потребительского рынка администрации города на основе имеющегося картографического материала.

ООО "СЦ Стомакс"
пр. Ленина, 89А





Условные обозначения	
	Направление пешеходной доступности и её расстояние
	Радиус 30 и 50 метровых зон
	Торговый объект
	Расстояние до границ прилегающих территорий к объектам, на которых не допускается розничная продажа алкогольной продукции
	Тротуары на улицах и пешеходные дорожки

**Схема
границ прилегающих к некоторым организациям
и (или) объектам территорий, на которых не допускается
розничная продажа алкогольной продукции**



Схема разработана МКУ "ИнфоЦентрГрад" совместно с управлением потребительского рынка администрации города на основе имеющегося картографического материала.

ГБУСО "СРЦН "Росток" в г. Орске
ул. Андреева, 4А

Условные обозначения	
	Направление пешеходной доступности и её расстояние
	Радиус 30 и 50 метровых зон
	Торговый объект
	Расстояние до границ прилегающих территорий к объектам, на которых не допускается розничная продажа алкогольной продукции
	Тротуары на улицах и пешеходные дорожки

**Схема
границ прилегающих к некоторым организациям
и (или) объектам территорий, на которых не допускается
розничная продажа алкогольной продукции**

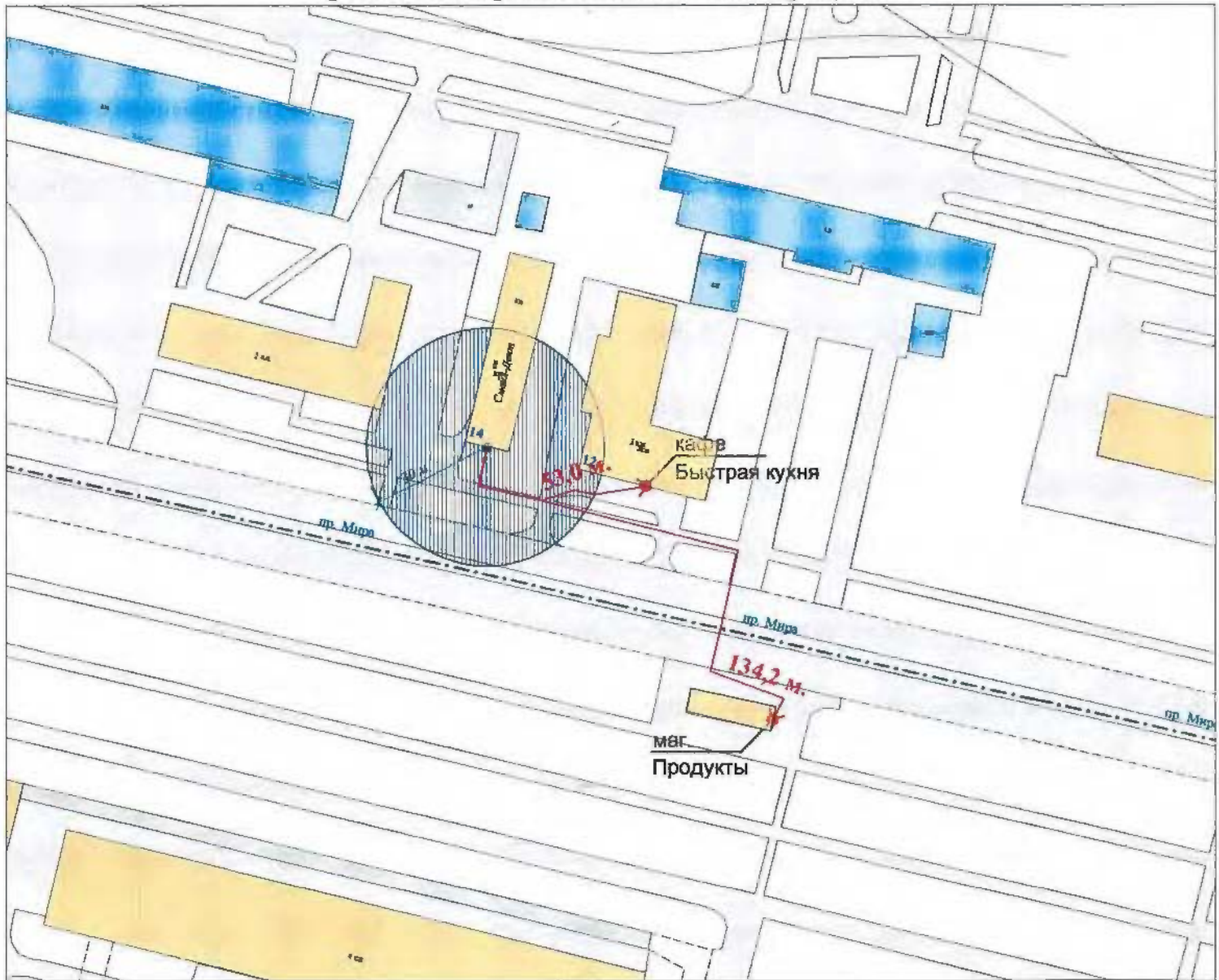







Схема разработана МКУ "ИнфоЦентрГрад" совместно с управлением потребительского рынка администрации города на основе имеющегося картографического материала.

ООО "Смайл-Дент плюс"
пр. Мира, 14

Условные обозначения	
	Направление пешеходной доступности и её расстояние
	Радиус 30 и 50 метровых зон
	Торговый объект
	Расстояние до границ прилегающих территорий к объектам, на которых не допускается розничная продажа алкогольной продукции
	Тротуары на улицах и пешеходные дорожки

**Схема
границ прилегающих к некоторым организациям
и (или) объектам территорий, на которых не допускается
розничная продажа алкогольной продукции**

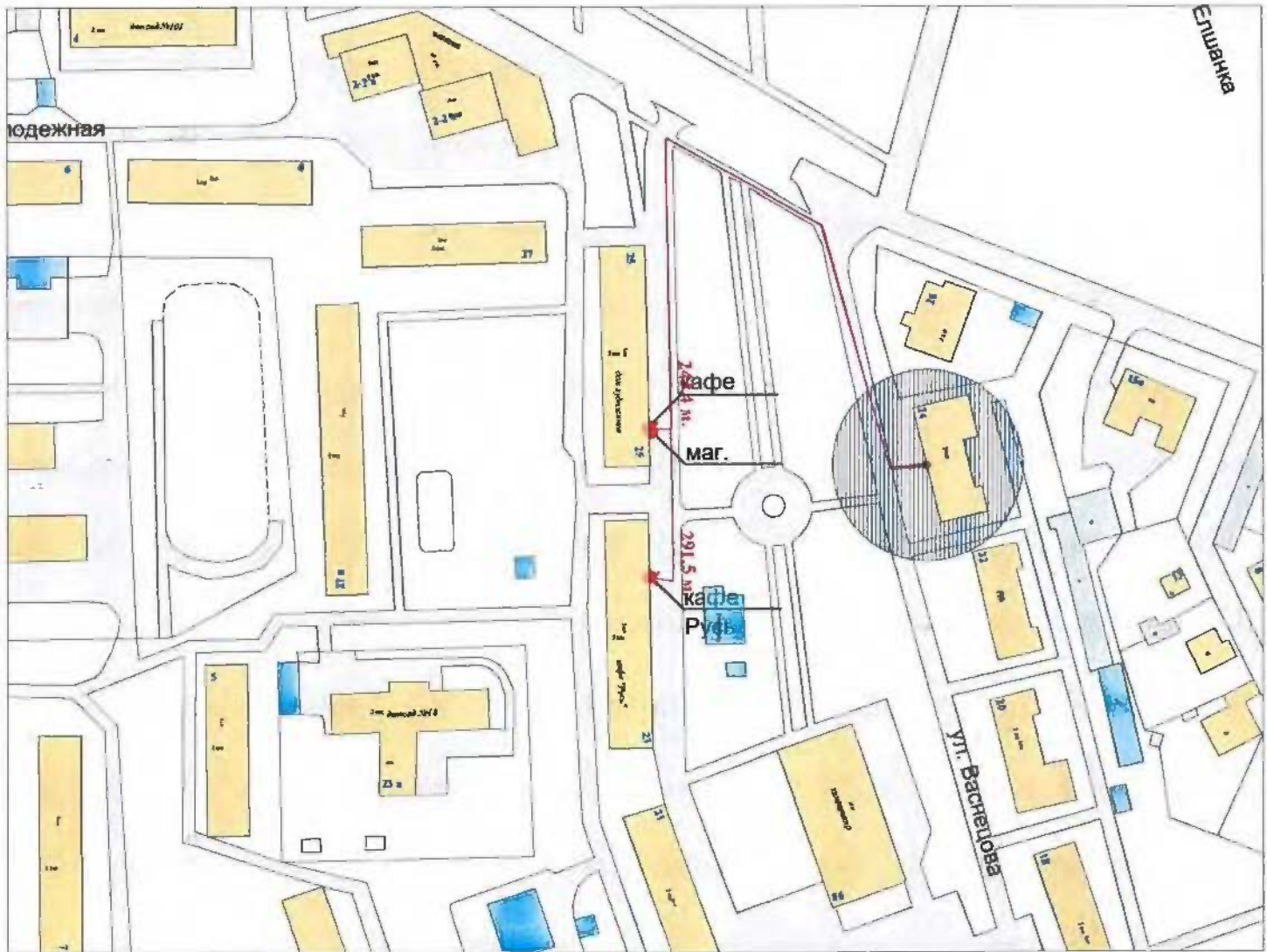


Схема разработана МКУ "ИнфоЦентрГрад" совместно с управлением потребительского рынка администрации города на основе имеющегося картографического материала.

ООО "Дента-Спа"
ул. Васнецова, 24

Условные обозначения	
м.	Направление пешеходной доступности и её расстояние
	Радиус 30 и 50 метровых зон
маг.	Торговый объект
м.	Расстояние до границ прилегающих территорий к объектам, на которых не допускается розничная продажа алкогольной продукции
	Тротуары на улицах и пешеходные дорожки

**Схема
границ прилегающих к некоторым организациям
и (или) объектам территорий, на которых не допускается
розничная продажа алкогольной продукции**

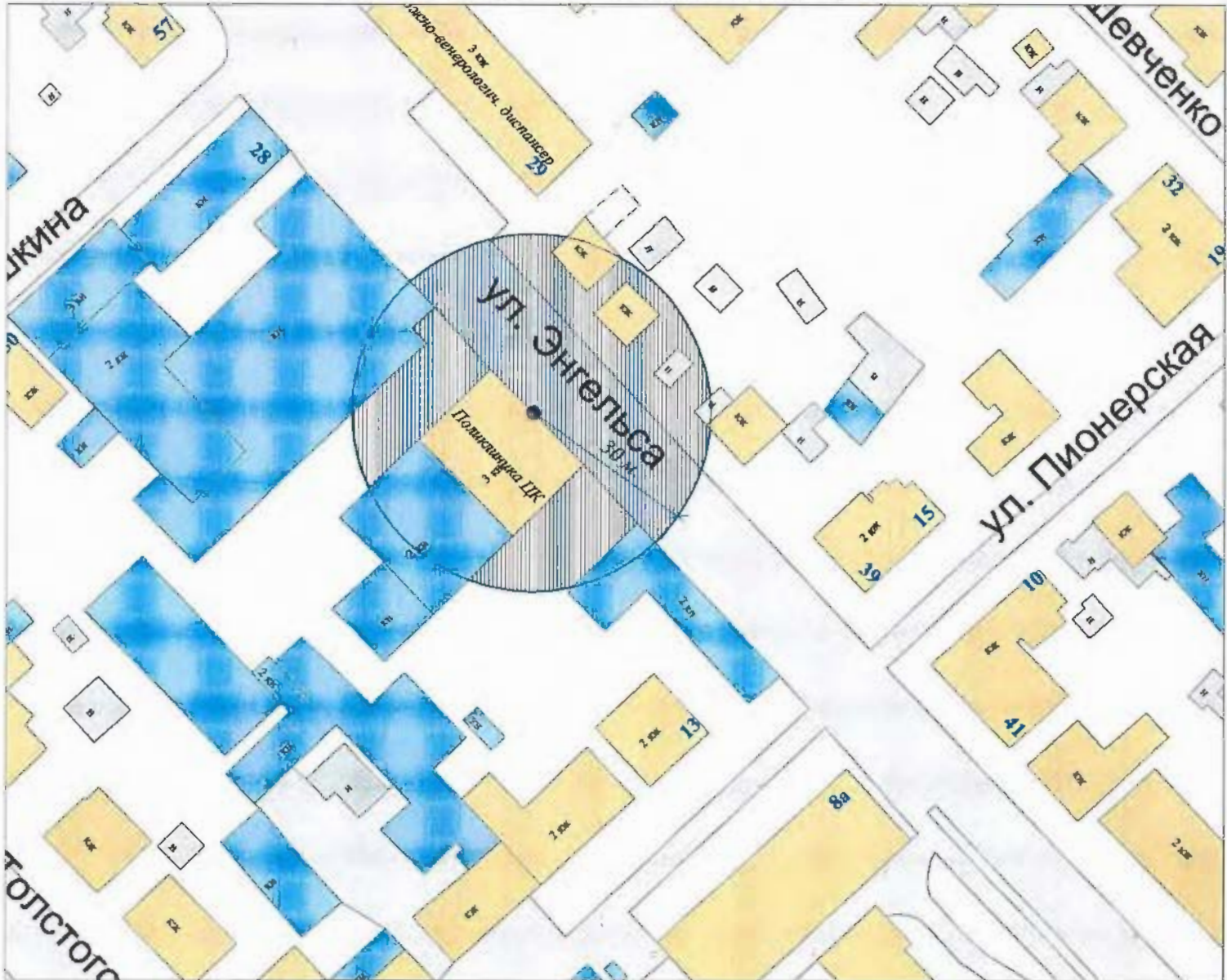


Схема разработана МКУ "ИнфоЦентрГрад" совместно с управлением потребительского рынка администрации города на основе имеющегося картографического материала.

ООО "Поликлиника "ЦК-5601"
ул. Ф. Энгельса, 30





Условные обозначения	
	Направление пешеходной доступности и её расстояние
	Радиус 30 и 50 метровых зон
	Торговый объект
	Расстояние до границ прилегающих территорий к объектам, на которых не допускается розничная продажа алкогольной продукции
	Тротуары на улицах и пешеходные дорожки

**Схема
границ прилегающих к некоторым организациям
и (или) объектам территорий, на которых не допускается
розничная продажа алкогольной продукции**



Схема разработана МКУ "ИнфоЦентрГрад" совместно с управлением потребительского рынка администрации города на основе имеющегося картографического материала.

Оренбургский филиал ФГАУ
"НМИЦ МНТК "Микрохирургия глаза
им. Академика С.Н. Федорова" Минздрава России
ул. Станиславского, 1А

Условные обозначения	
	Направление пешеходной доступности и её расстояние
	Радиус 30 и 50 метровых зон
	Торговый объект
	Расстояние до границ прилегающих территорий к объектам, на которых не допускается розничная продажа алкогольной продукции
	Тротуары на улицах и пешеходные дорожки

**Схема
границ прилегающих к некоторым организациям
и (или) объектам территорий, на которых не допускается
розничная продажа алкогольной продукции**

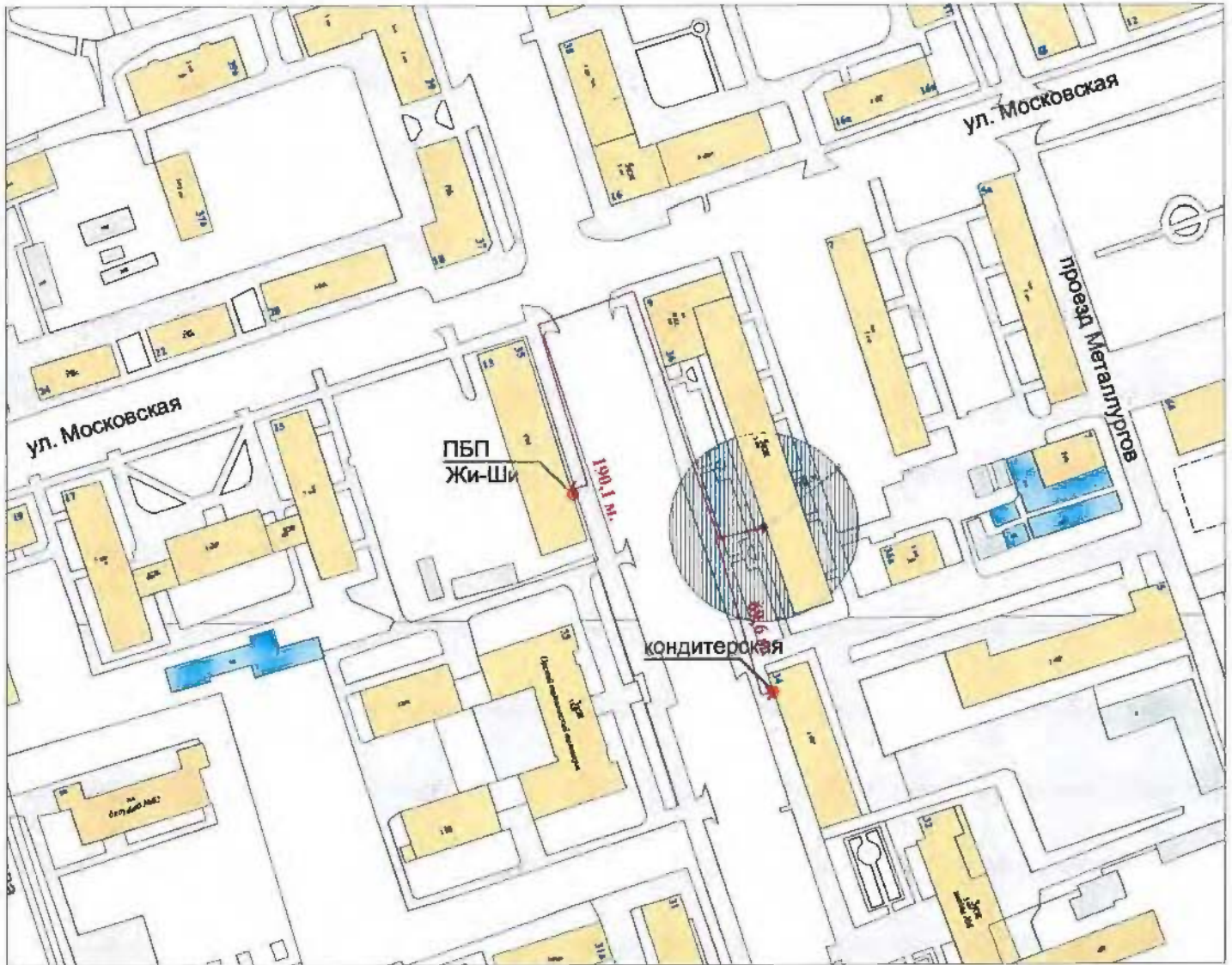


Схема разработана МКУ "ИнфоЦентрГрад" совместно с управлением потребительского рынка администрации города на основе имеющегося картографического материала.

ООО "Вико"
Центр молекулярной диагностики
пр. Ленина, 36

Условные обозначения	
м. —	Направление пешеходной доступности и её расстояние
	Радиус 30 и 50 метровых зон
маг. ●	Торговый объект
м. —	Расстояние до границ прилегающих территорий к объектам, на которых не допускается розничная продажа алкогольной продукции
	Тротуары на улицах и пешеходные дорожки

**Схема
границ прилегающих к некоторым организациям
и (или) объектам территорий, на которых не допускается
розничная продажа алкогольной продукции**

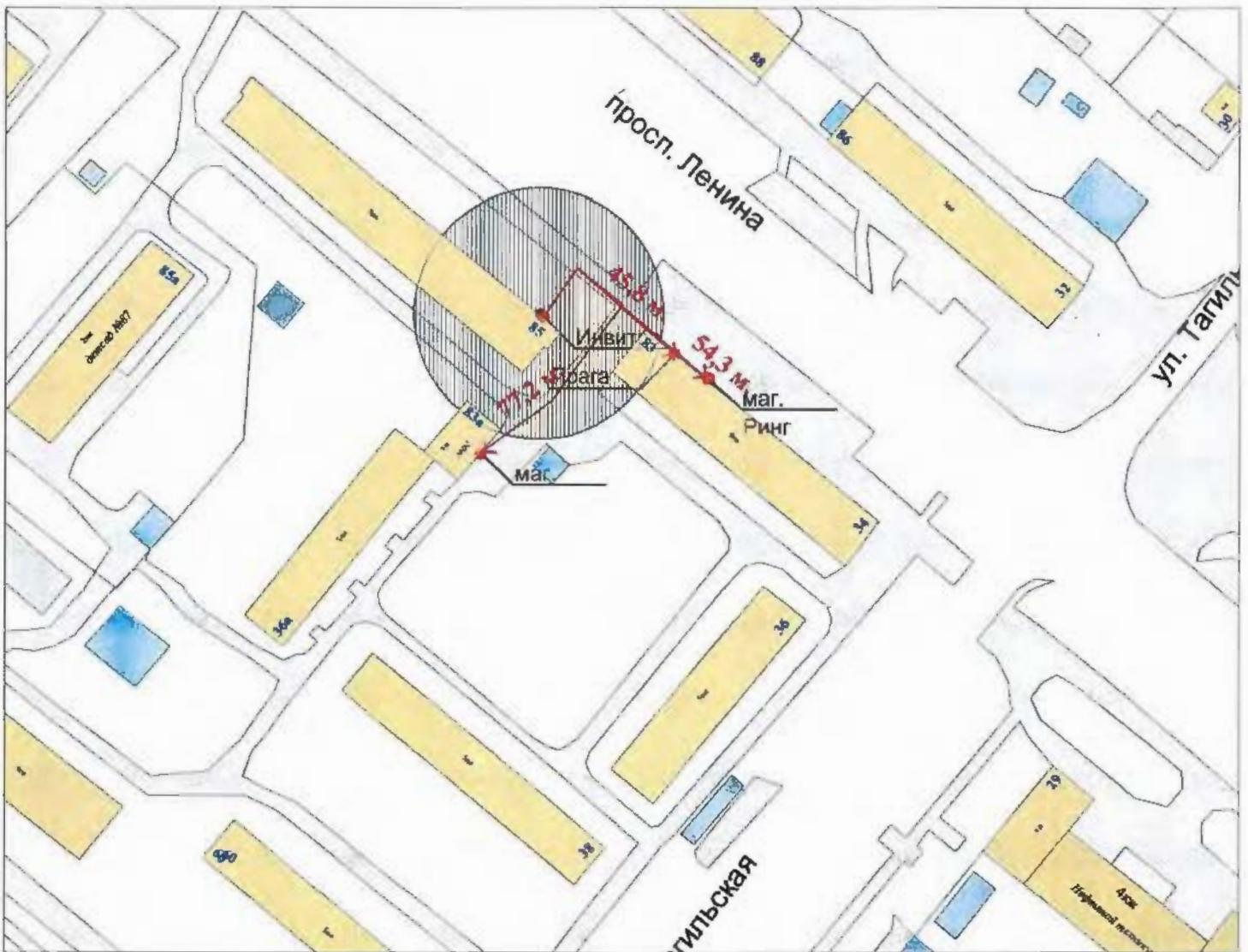


Схема разработана МКУ "ИнфоЦентрГрад" совместно с управлением потребительского рынка администрации города на основе имеющегося картографического материала.

ООО "Фарматрейд" Инвитро
пр. Ленина, 85

Условные обозначения	
— м.	Направление пешеходной доступности и её расстояние
	Радиус 30 и 50 метровых зон
— маг.	Торговый объект
— м.	Расстояние до границ прилегающих территорий к объектам, на которых не допускается розничная продажа алкогольной продукции
	Тротуары на улицах и пешеходные дорожки

**Схема
границ прилегающих к некоторым организациям
и (или) объектам территорий, на которых не допускается
розничная продажа алкогольной продукции**

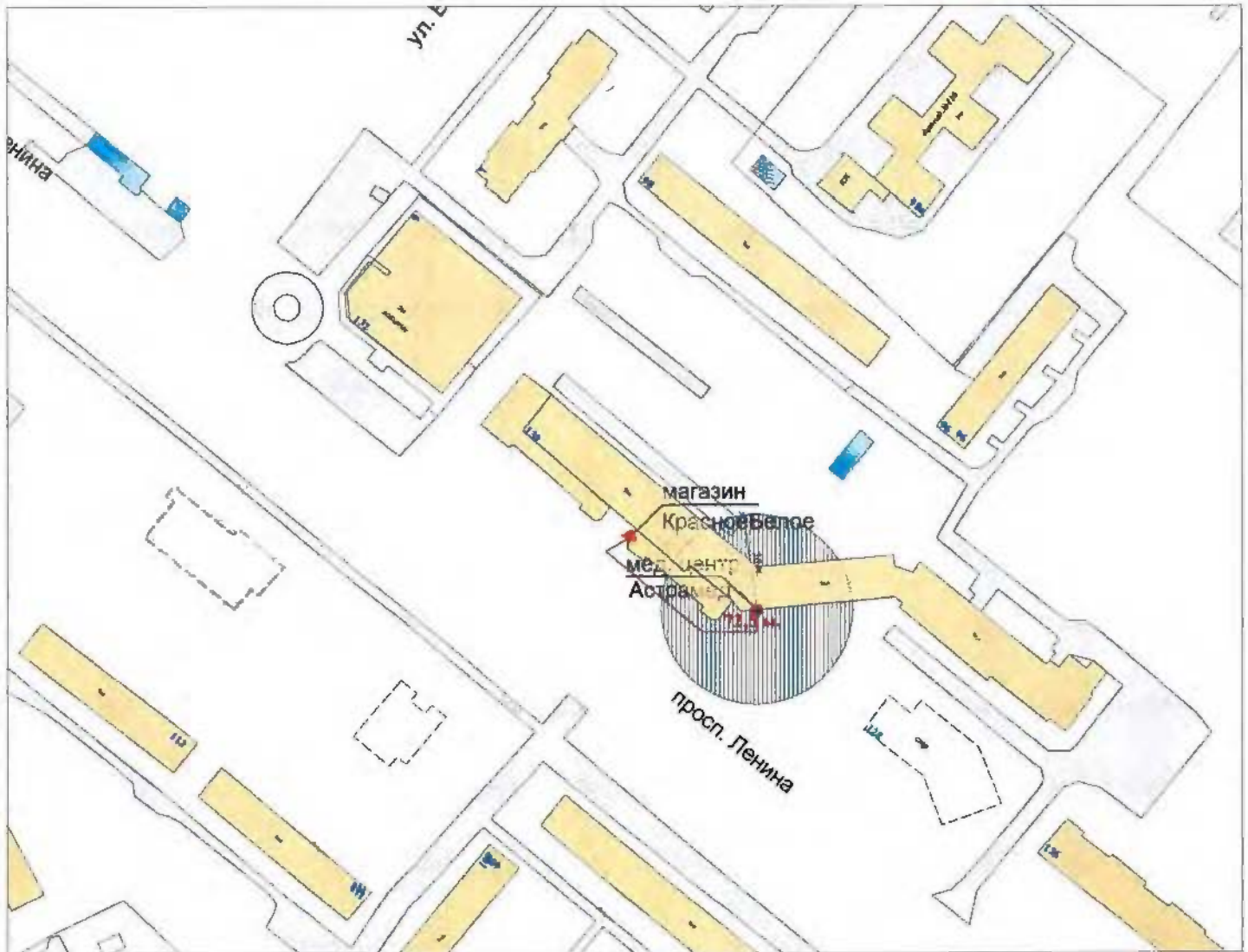







Схема разработана МКУ "ИнфоЦентрГрад" совместно с управлением потребительского рынка администрации города на основе имеющегося картографического материала.

ООО "Астрамед"
пр. Ленина, 130

Условные обозначения	
	Направление пешеходной доступности и её расстояние
	Радиус 30 и 50 метровых зон
	Торговый объект
	Расстояние до границ прилегающих территорий к объектам, на которых не допускается розничная продажа алкогольной продукции
	Тротуары на улицах и пешеходные дорожки

**Схема
границ прилегающих к некоторым организациям
и (или) объектам территорий, на которых не допускается
розничная продажа алкогольной продукции**

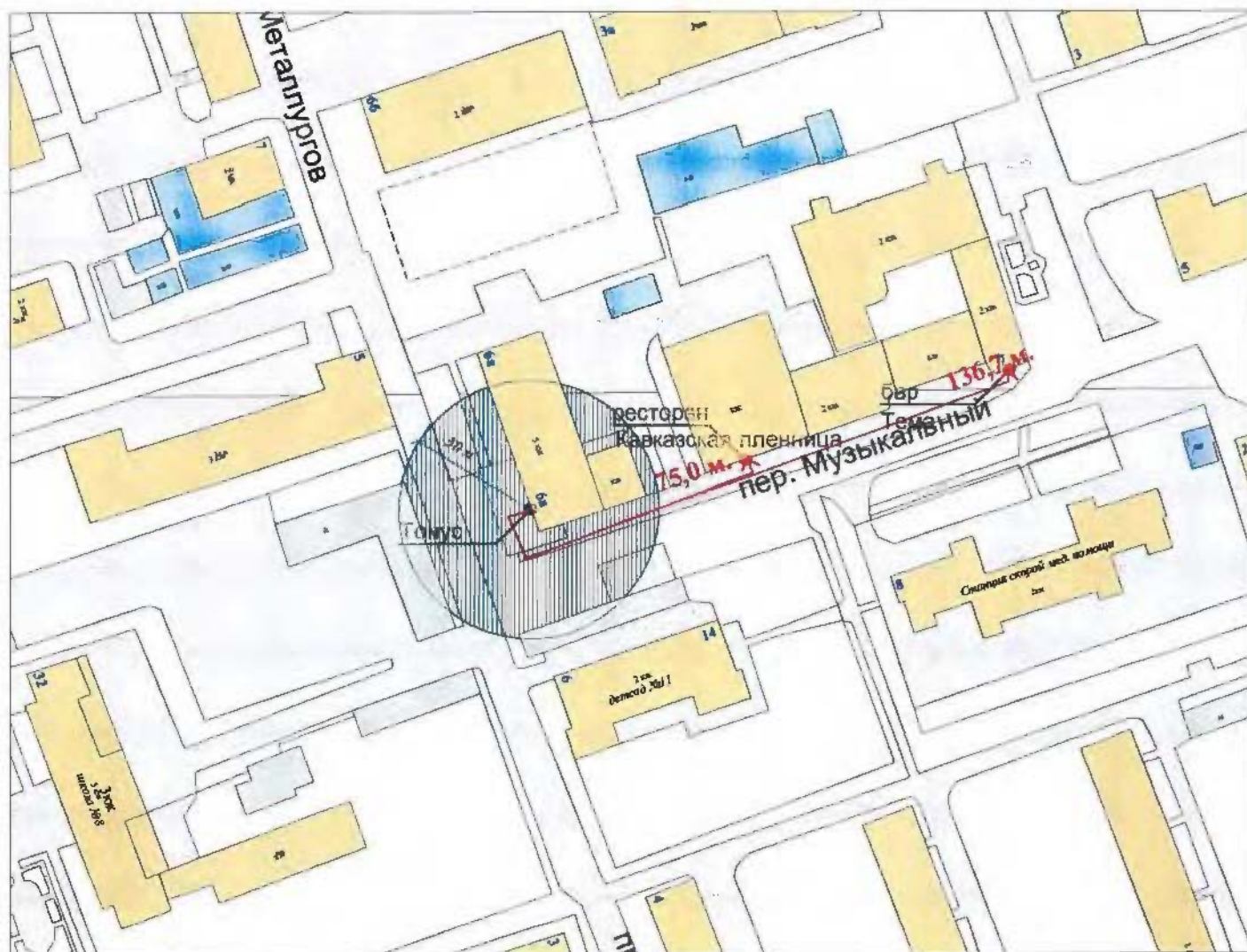


Схема разработана МКУ "ИнфоЦентрГрад" совместно с управлением потребительского рынка администрации города на основе имеющегося картографического материала.

ООО "Тонус" Эстетик-центр
пр. Металлургов, 6А

Условные обозначения	
м. —	Направление пешеходной доступности и её расстояние
	Радиус 30 и 50 метровых зон
маг. —	Торговый объект
м. —	Расстояние до границ прилегающих территорий к объектам, на которых не допускается розничная продажа алкогольной продукции
	Тротуары на улицах и пешеходные дорожки

ДОКУМЕНТ
РЕДАКЦИИ

**Схема границ прилегающих к некоторым организациям
и (или) объектам территорий, на которых не допускается
розничная продажа алкогольной продукции**

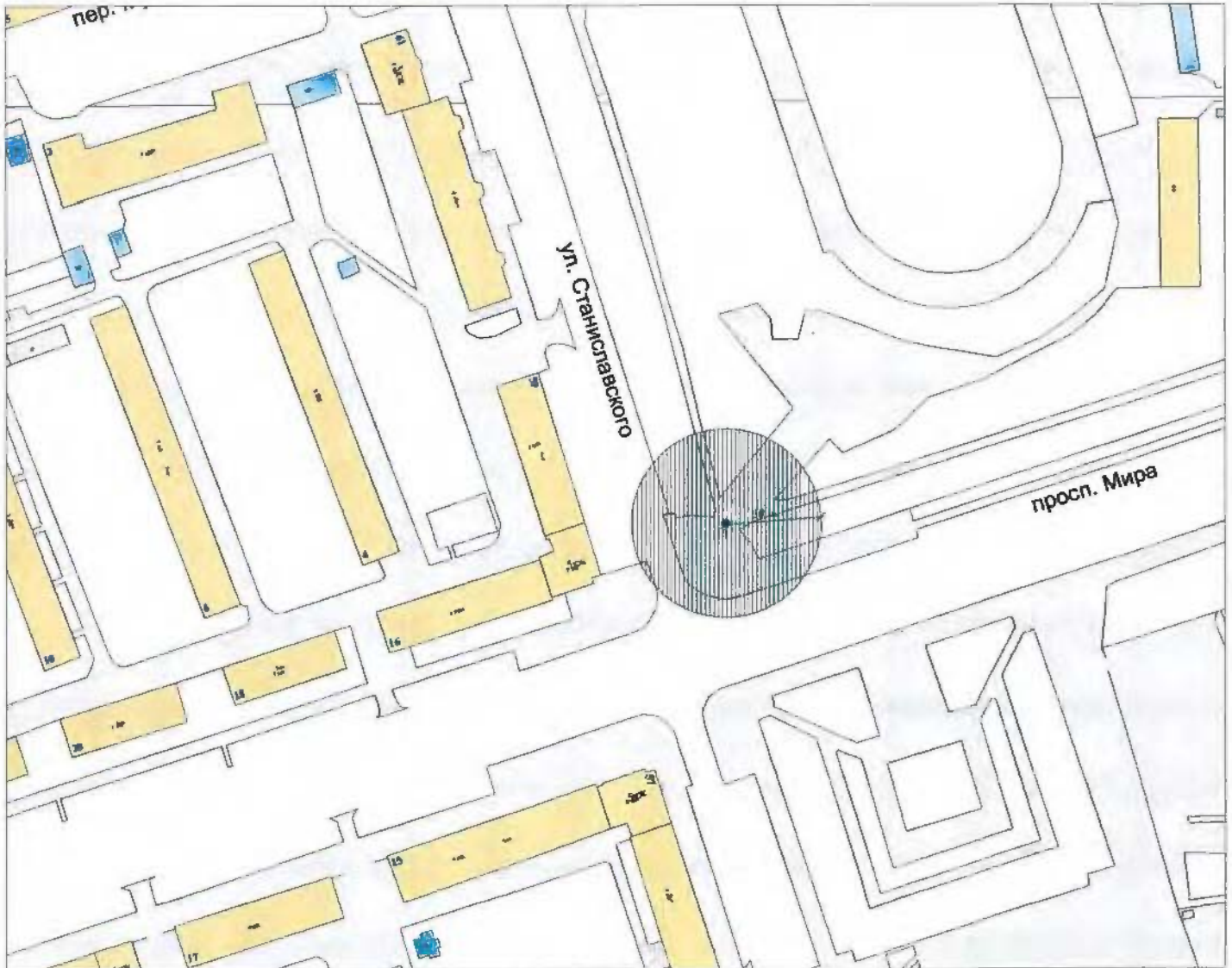







Схема разработана МКУ "ИнфоЦентрГрад"
совместно с управлением потребительского рынка
администрации города на основе имеющегося
картографического материала.

МАУ "Д/С "Юбилейный"
ул. Станиславского, 52Г

Условные обозначения	
 м.	Направление пешеходной доступности и её расстояние
	Радиус 30 и 50 метровых зон
 маг.	Торговый объект
 м.	Расстояние до границ прилегающих территорий к объектам, на которых не допускается розничная продажа алкогольной продукции
	Тротуары на улицах и пешеходные дорожки

**Схема границ прилегающих к некоторым организациям
и (или) объектам территорий, на которых не допускается
розничная продажа алкогольной продукции**

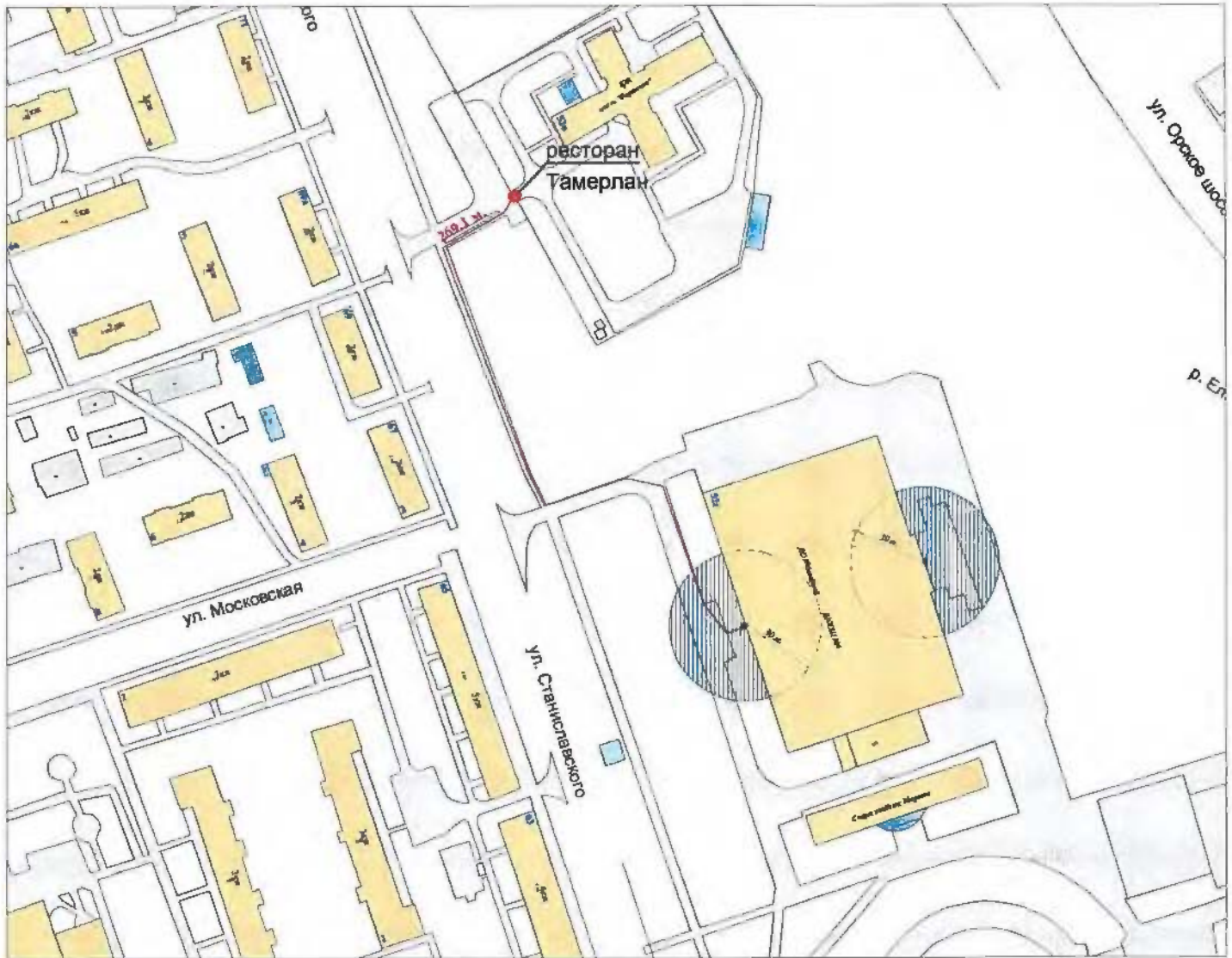







Схема разработана МКУ "ИнфоЦентрГрад" совместно с управлением потребительского рынка администрации города на основе имеющегося картографического материала.

МАУ "ДС "Юбилейный"
ул. Станиславского, 52Г

Условные обозначения	
	Направление пешеходной доступности и её расстояние
	Радиус 30 и 50 метровых зон
	Торговый объект
	Расстояние до границ прилегающих территорий к объектам, на которых не допускается розничная продажа алкогольной продукции
	Тротуары на улицах и пешеходные дорожки

**Схема границ прилегающих к некоторым организациям
и (или) объектам территорий, на которых не допускается
розничная продажа алкогольной продукции**

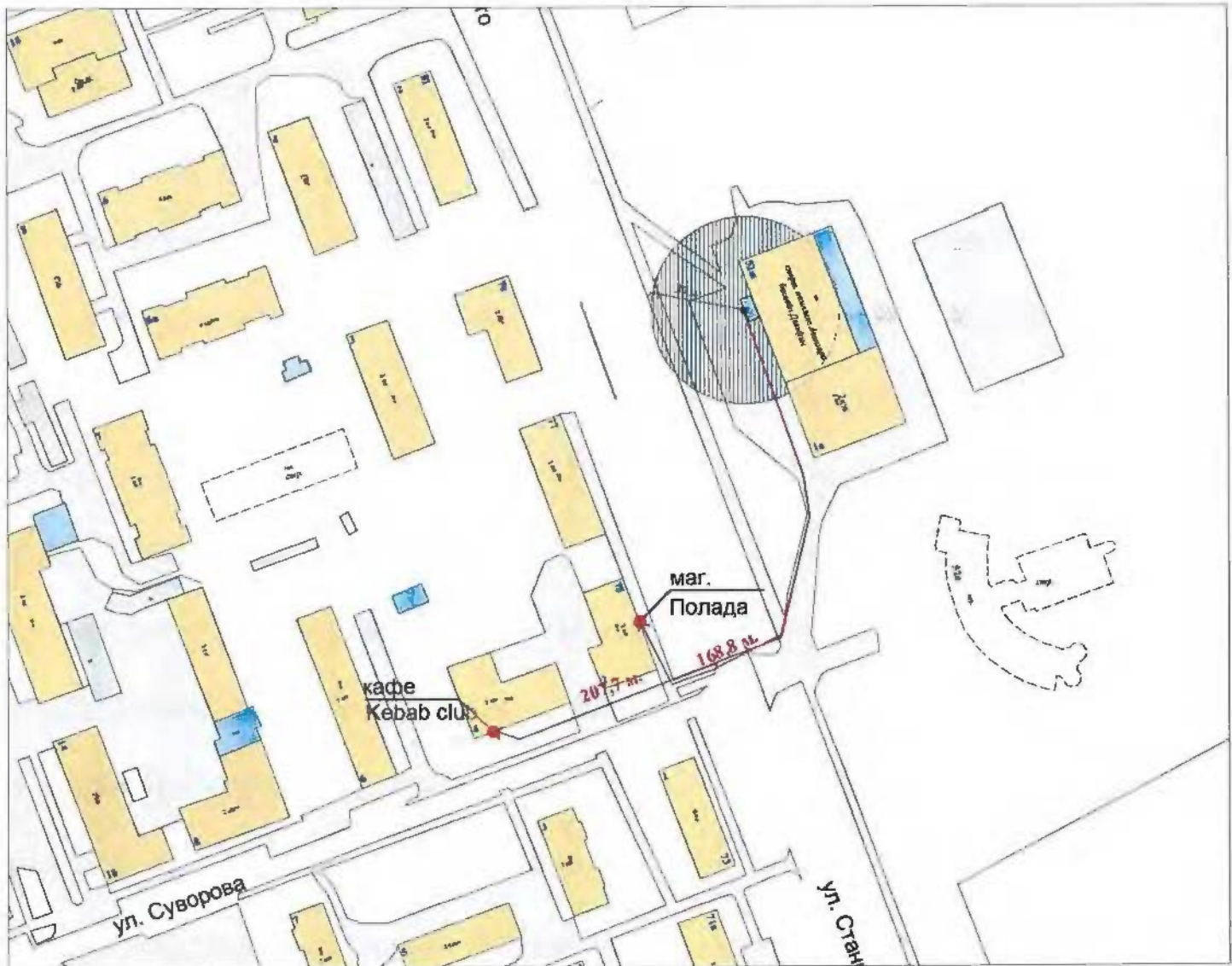


Схема разработана МКУ "ИнфоЦентрГрад" совместно с управлением потребительского рынка администрации города на основе имеющегося картографического материала.

Спортивный комплекс "Дельфин"
ул. Станславского, 52Ж

Условные обозначения	
— м.	Направление пешеходной доступности и её расстояние
	Радиус 30 и 50 метровых зон
маг. ●	Торговый объект
— м.	Расстояние до границ прилегающих территорий к объектам, на которых не допускается розничная продажа алкогольной продукции
	Тротуары на улицах и пешеходные дорожки

**Схема границ прилегающих к некоторым организациям
и (или) объектам территорий, на которых не допускается
розничная продажа алкогольной продукции**

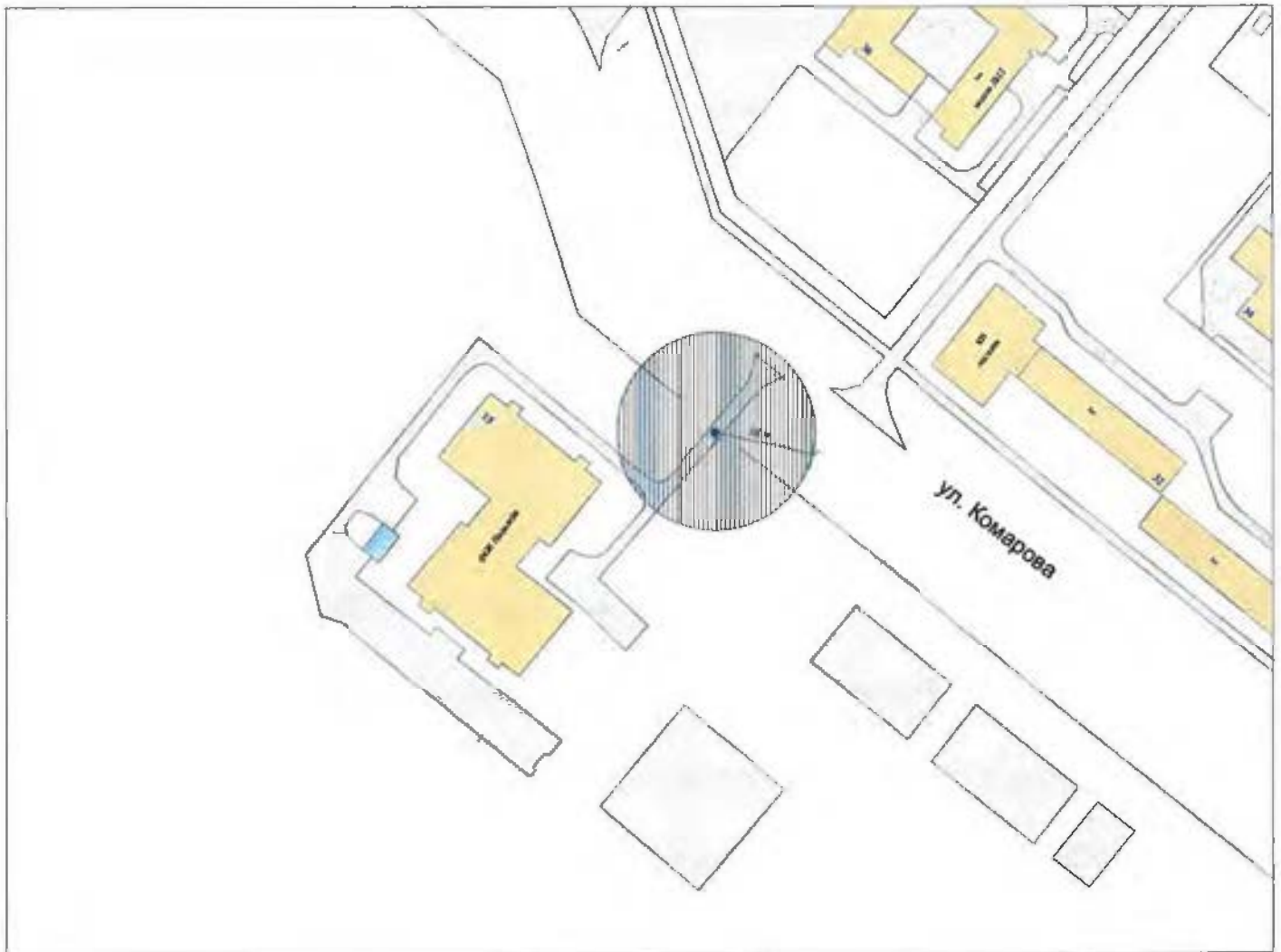






Схема разработана МКУ "ИнфоЦентрГрад" совместно с управлением потребительского рынка администрации города на основе имеющегося картографического материала.

Спортивный комплекс "Надежда"
ул. Комарова, 13

Условные обозначения	
	Направление пешеходной доступности и её расстояние
	Радиус 30 и 50 метровых зон
	Торговый объект
	Расстояние до границ прилегающих территорий к объектам, на которых не допускается розничная продажа алкогольной продукции
	Тротуары на улицах и пешеходные дорожки

**Схема границ прилегающих к некоторым организациям
и (или) объектам территорий, на которых не допускается
розничная продажа алкогольной продукции**

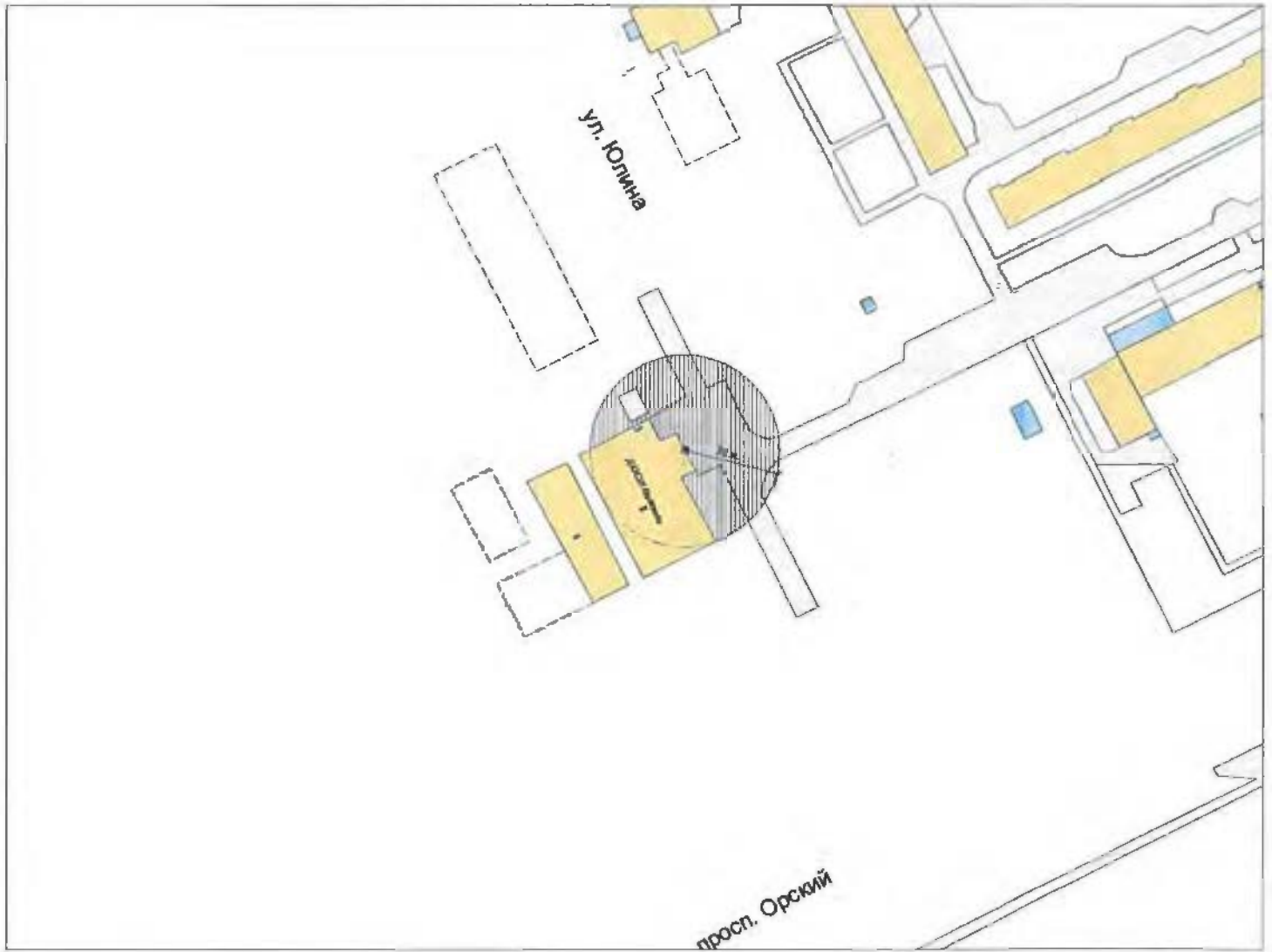







Схема разработана МКУ "ИнфоЦентрГрад"
совместно с управлением потребительского рынка
администрации города на основе имеющегося
картографического материала.

Физкультурно-оздоровительный центр "Свобода"
ул. Юлиана, 3

Условные обозначения	
 м.	Направление пешеходной доступности и её расстояние
	Радиус 30 и 50 метровых зон
 маг.	Торговый объект
 м.	Расстояние до границ прилегающих территорий к объектам, на которых не допускается розничная продажа алкогольной продукции
	Тротуары на улицах и пешеходные дорожки

**Схема границ прилегающих к некоторым организациям
и (или) объектам территорий, на которых не допускается
розничная продажа алкогольной продукции**

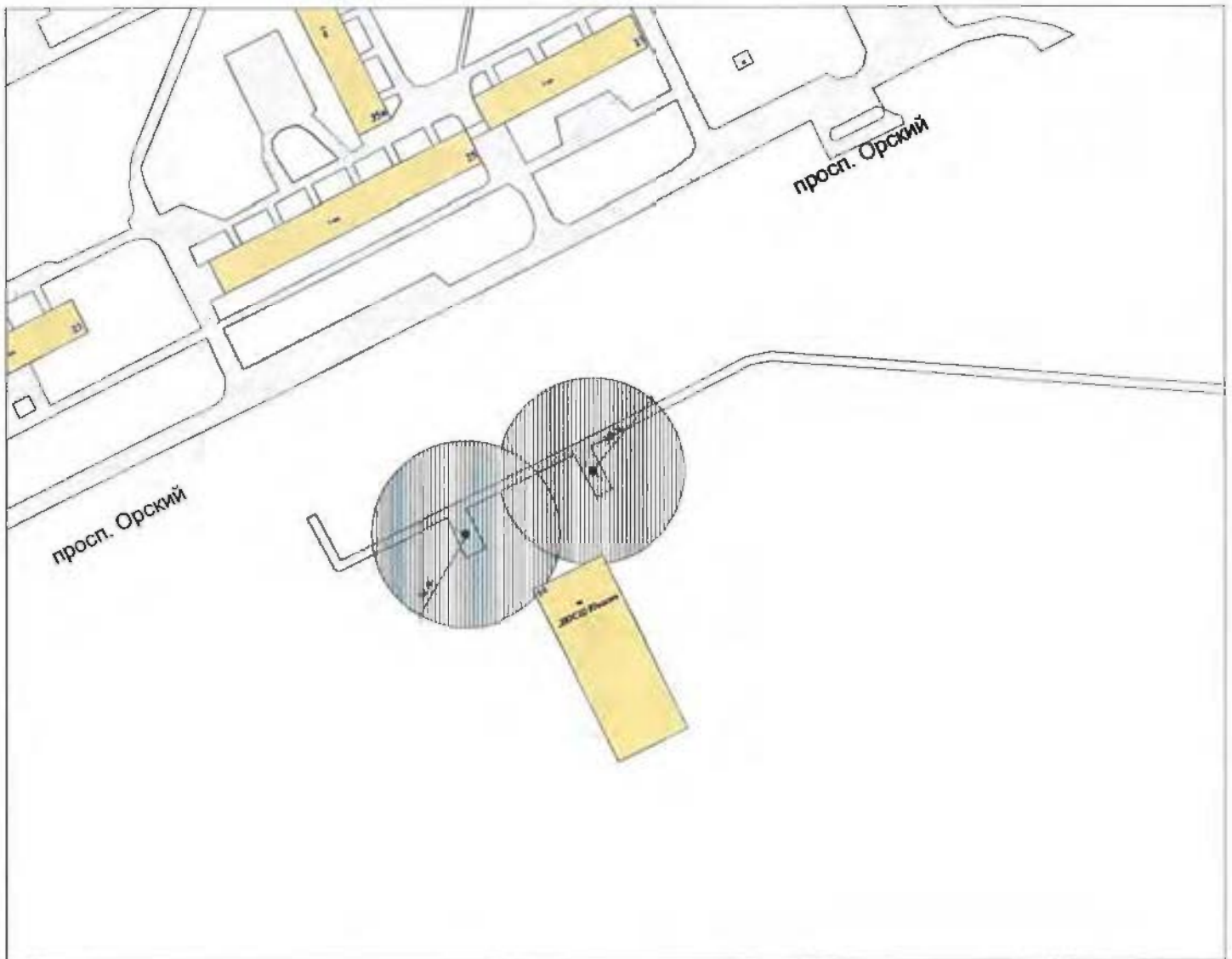







Схема разработана МКУ "ИнфоЦентрГрад" совместно с управлением потребительского рынка администрации города на основе имеющегося картографического материала.

**Физкультурно-оздоровительный комплекс "Юность"
проспект Орский, 14**

Условные обозначения	
	Направление пешеходной доступности и её расстояние
	Радиус 30 и 50 метровых зон
	Торговый объект
	Расстояние до границ прилегающих территорий к объектам, на которых не допускается розничная продажа алкогольной продукции
	Тротуары на улицах и пешеходные дорожки

**Схема границ прилегающих к некоторым организациям
 и (или) объектам территорий, на которых не допускается
 розничная продажа алкогольной продукции**

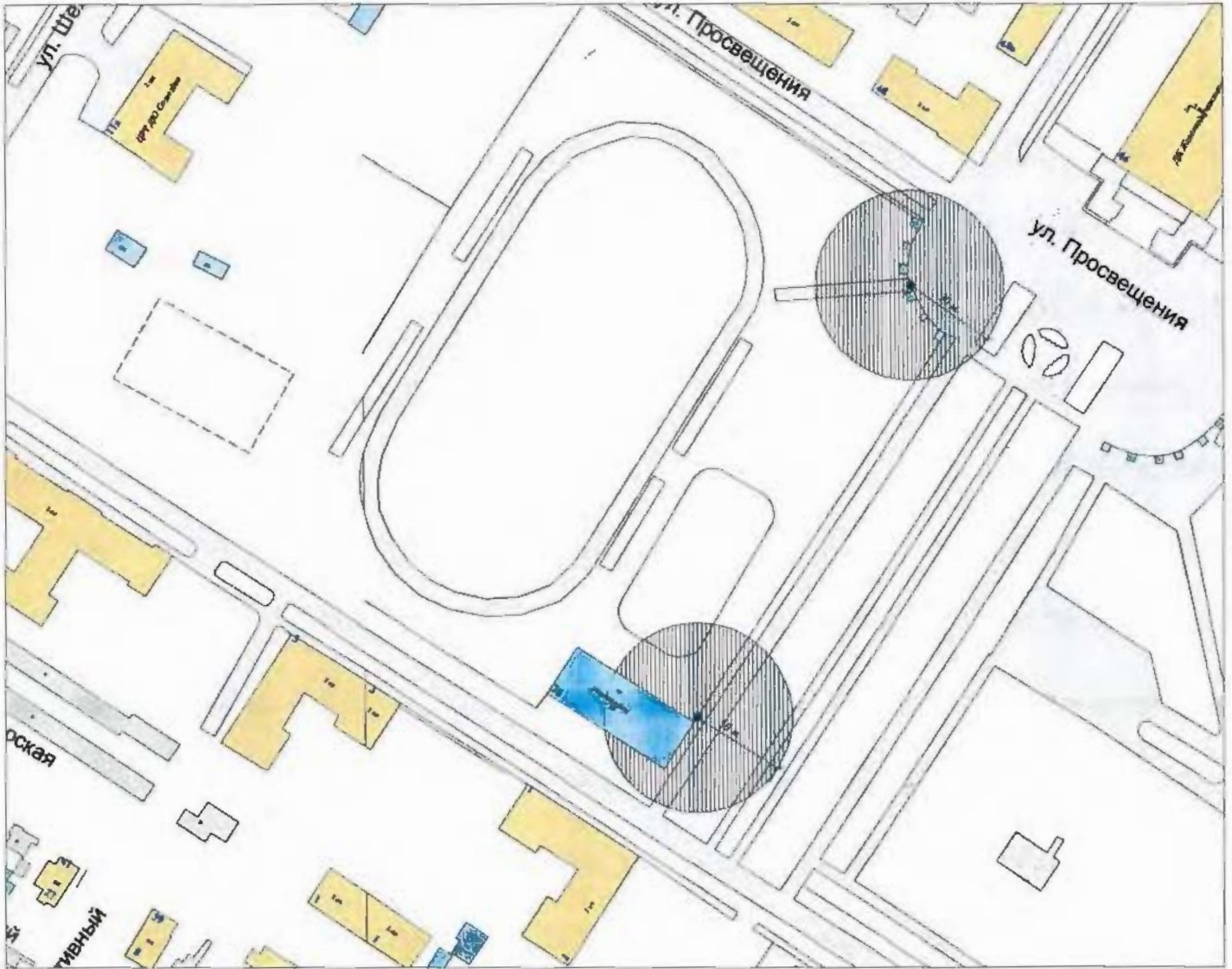


Схема разработана МКУ "ИнфоЦентрГрад" совместно с управлением потребительского рынка администрации города на основе имеющегося картографического материала.

Стадион "Локомотив"
 ул. Спортивная, 2Б

Условные обозначения	
— м. —	Направление пешеходной доступности и её расстояние
	Радиус 30 и 50 метровых зон
— маг. —	Торговый объект
— м. —	Расстояние до границ прилегающих территорий к объектам, на которых не допускается розничная продажа алкогольной продукции
	Тротуары на улицах и пешеходные дорожки

**Схема границ прилегающих к некоторым организациям
и (или) объектам территорий, на которых не допускается
розничная продажа алкогольной продукции**

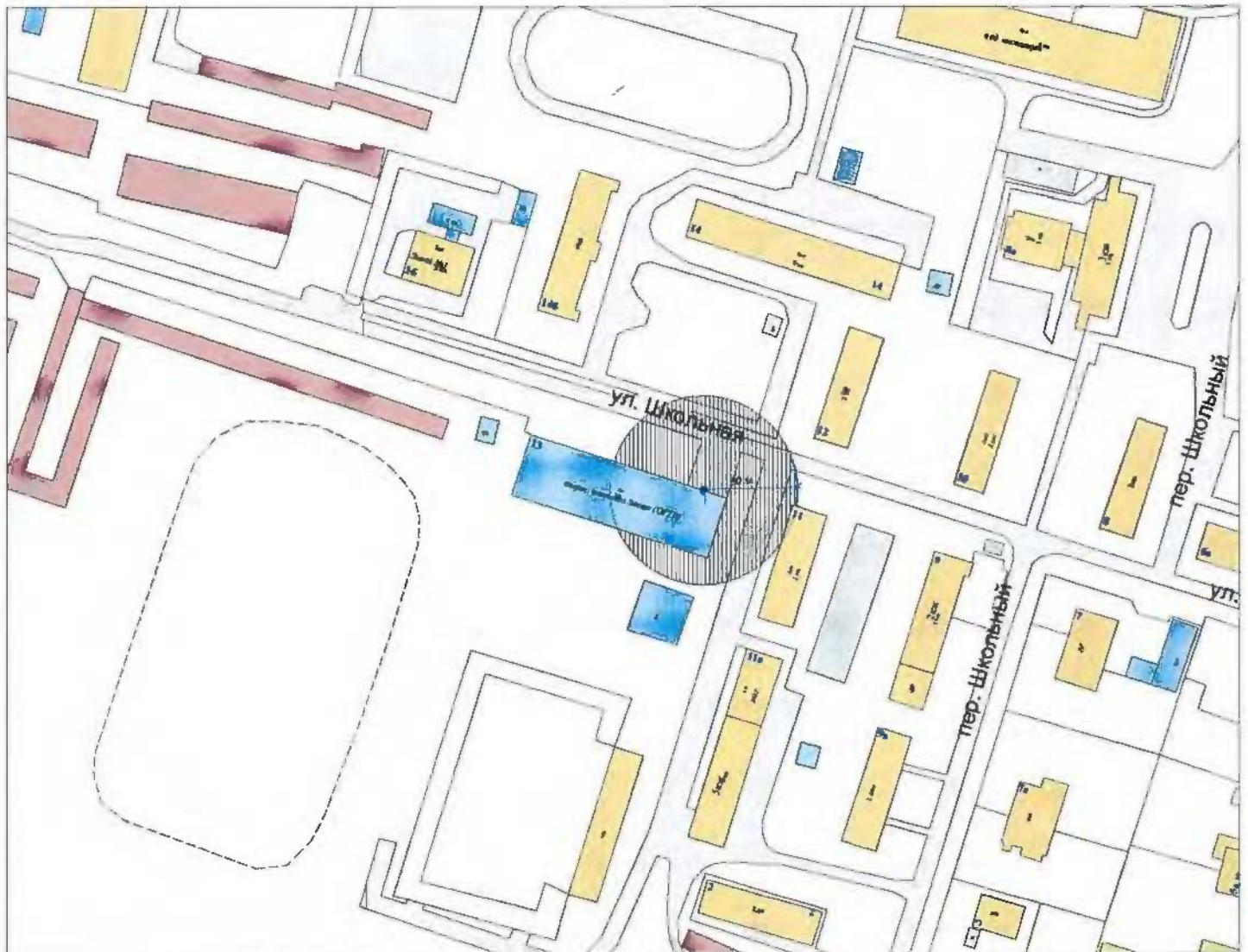


Схема разработана МКУ "ИнфоЦентрГрад"
совместно с управлением потребительского рынка
администрации города на основе имеющегося
картографического материала.

**Спортивный комплекс "Зенит"
ул. Школьная, 13**

Условные обозначения	
м. —	Направление пешеходной доступности и её расстояние
	Радиус 30 и 50 метровых зон
маг. 	Торговый объект
м. —	Расстояние до границ прилегающих территорий к объектам, на которых не допускается розничная продажа алкогольной продукции
	Тротуары на улицах и пешеходные дорожки

**Схема границ прилегающих к некоторым организациям
и (или) объектам территорий, на которых не допускается
розничная продажа алкогольной продукции**

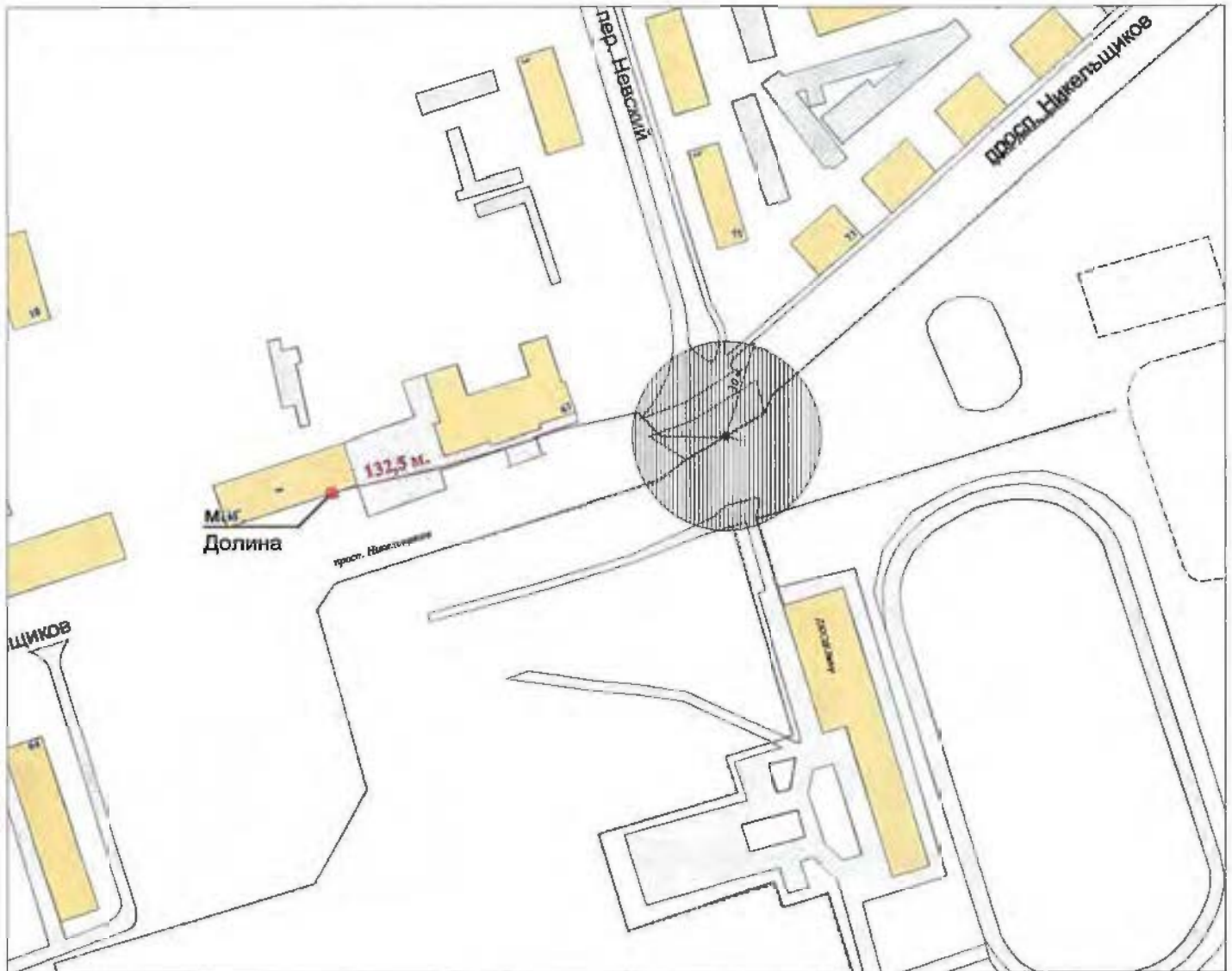




Схема разработана МКУ "ИнфоЦентрГрад" совместно с управлением потребительского рынка администрации города на основе имеющегося картографического материала.

**Спортивный комплекс "Металлург"
пр. Никельщиков, 66**

Условные обозначения	
м. —	Направление пешеходной доступности и её расстояние
	Радиус 30 и 50 метровых зон
маг. —	Торговый объект
м. —	Расстояние до границ прилегающих территорий к объектам, на которых не допускается розничная продажа алкогольной продукции
	Тротуары на улицах и пешеходные дорожки

**Схема границ прилегающих к некоторым организациям
и (или) объектам территорий, на которых не допускается
розничная продажа алкогольной продукции**

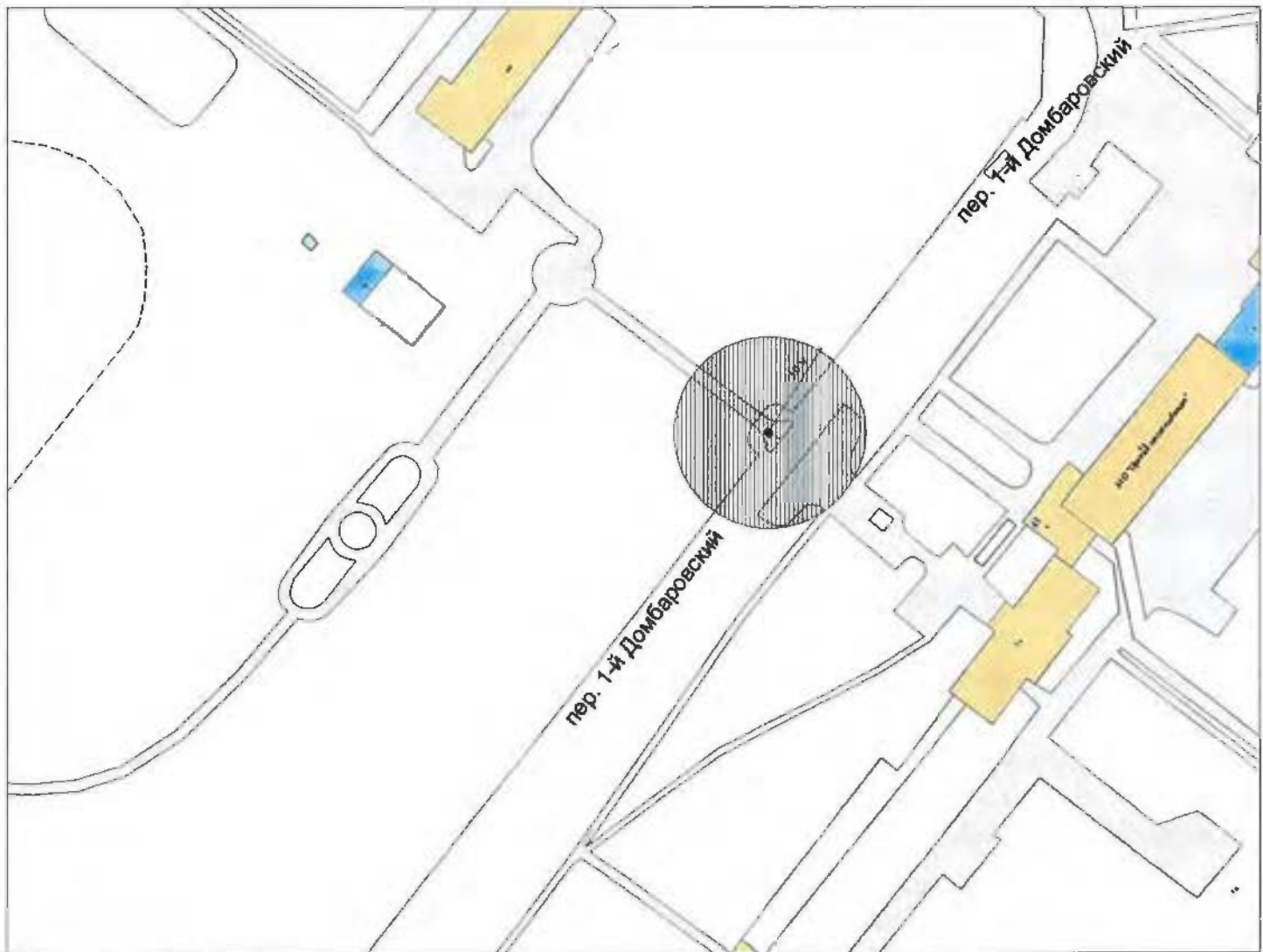







Схема разработана МКУ "ИнфоЦентрГрад"
совместно с управлением потребительского рынка
администрации города на основе имеющегося
картографического материала.

**Спортивный комплекс "Пищевик"
пер.1-й Домбаровский,36**

Условные обозначения	
 м.	Направление пешеходной доступности и её расстояние
	Радиус 30 и 50 метровых зон
 маг.	Торговый объект
 м.	Расстояние до границ прилегающих территорий к объектам, на которых не допускается розничная продажа алкогольной продукции
	Тротуары на улицах и пешеходные дорожки

ПРОВЕРИТЬ
ОБЪЕКТ

**Схема границ прилегающих к некоторым организациям
и (или) объектам территорий, на которых не допускается
розничная продажа алкогольной продукции**

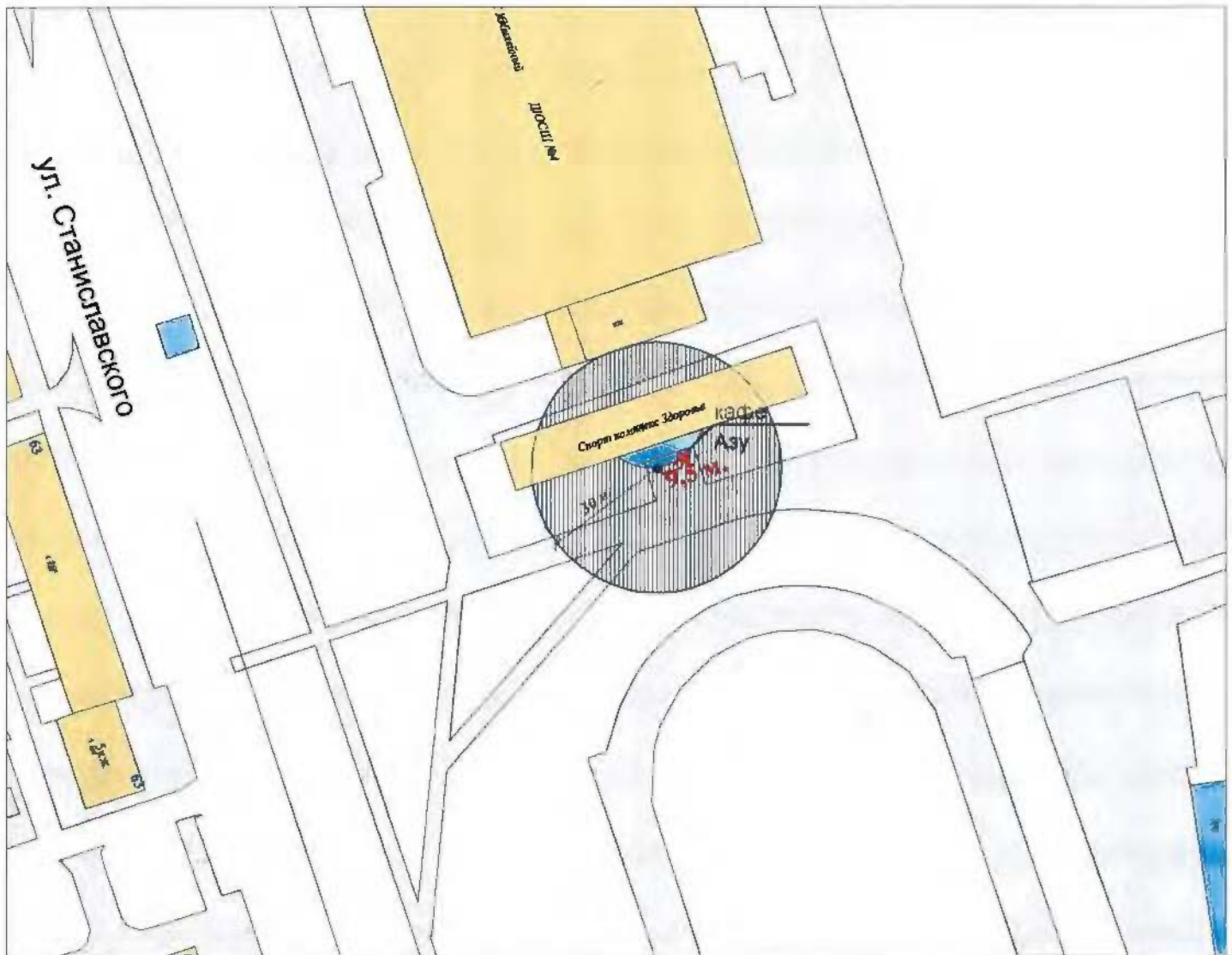


Схема разработана МКУ "ИнфоЦентрГрад" совместно с управлением потребительского рынка администрации города на основе имеющегося картографического материала.

Спортивный комплекс "Здоровье"
ул. Станиславского, 52Д

Условные обозначения	
— м. —	Направление пешеходной доступности и её расстояние
	Радиус 30 и 50 метровых зон
— маг. —	Торговый объект
— м. —	Расстояние до границ прилегающих территорий к объектам, на которых не допускается розничная продажа алкогольной продукции
	Тротуары на улицах и пешеходные дорожки

**Схема границ прилегающих к некоторым организациям
и (или) объектам территорий, на которых не допускается
розничная продажа алкогольной продукции**

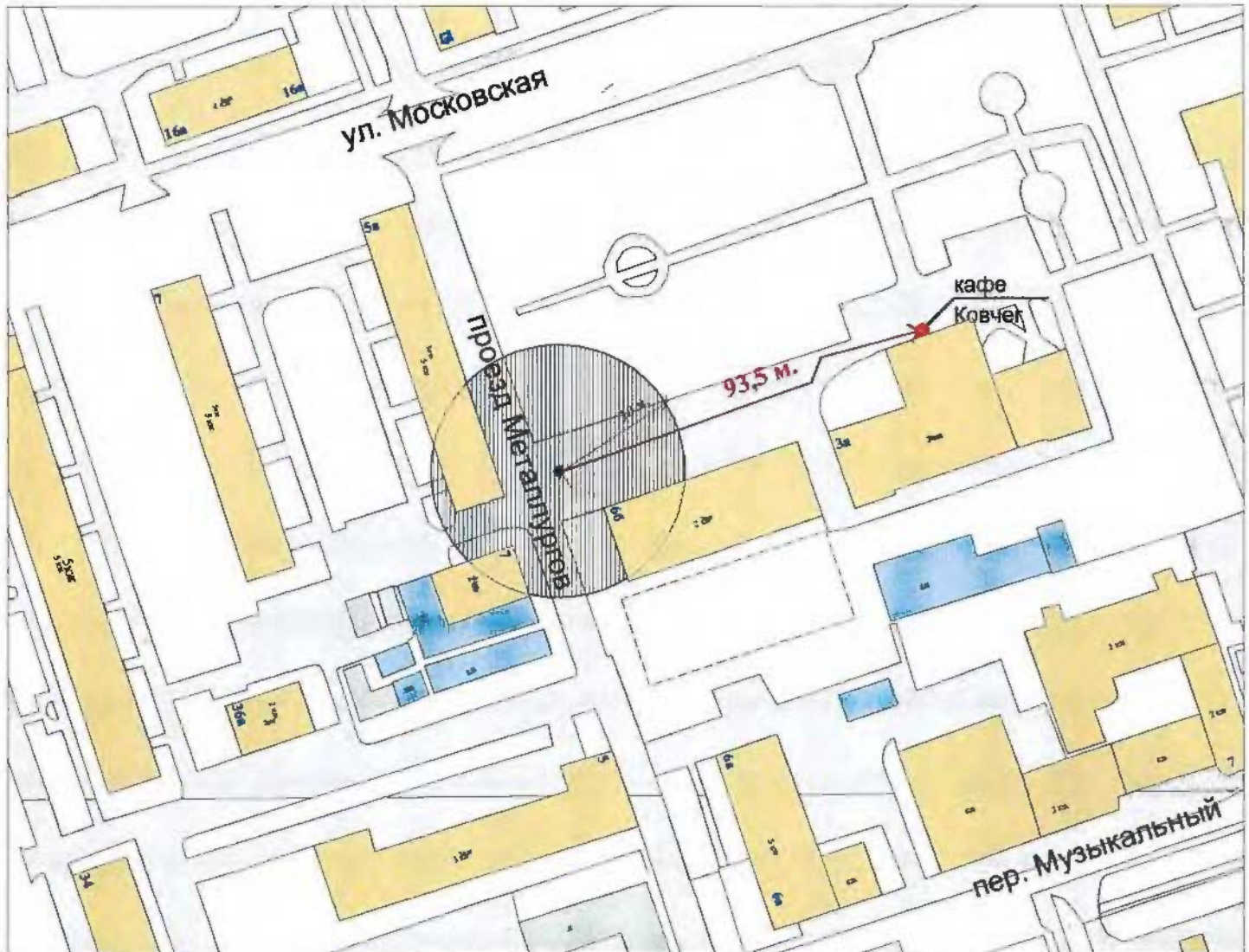




Схема разработана МКУ "ИнфоЦентрГрад"
совместно с управлением потребительского рынка
администрации города на основе имеющегося
картографического материала.

**ООО "УниверМАМ"
Клуб "Фитнес Парк"
пр. Металлургов, 6Б**

Условные обозначения	
м. —	Направление пешеходной доступности и её расстояние
	Радиус 30 и 50 метровых зон
маг. —	Торговый объект
м. —	Расстояние до границ прилегающих территорий к объектам, на которых не допускается розничная продажа алкогольной продукции
	Тротуары на улицах и пешеходные дорожки

**Схема границ прилегающих к некоторым организациям
и (или) объектам территорий, на которых не допускается
розничная продажа алкогольной продукции**

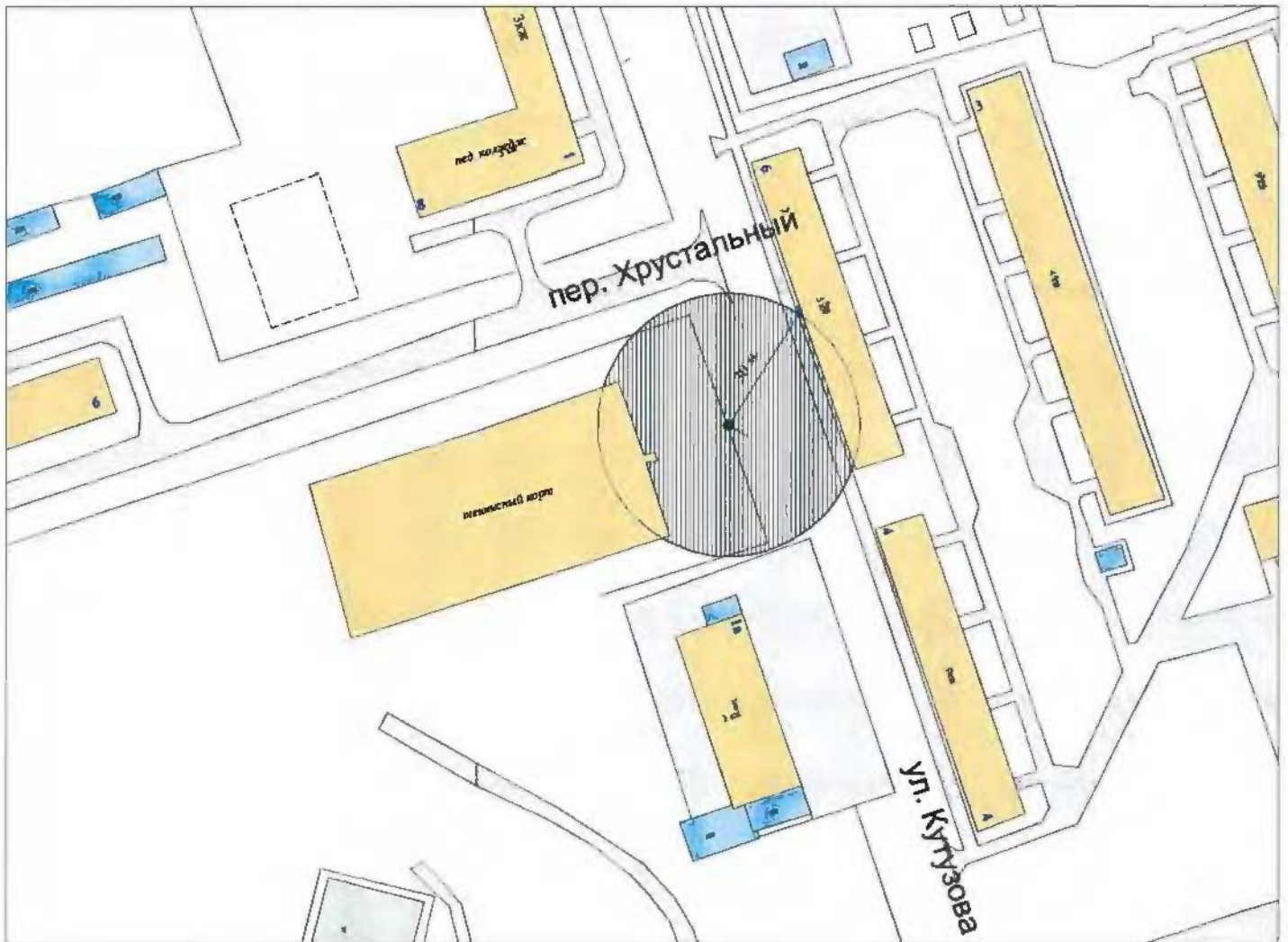


Схема разработана МКУ "ИнфоЦентрГрад" совместно с управлением потребительского рынка администрации города на основе имеющегося картографического материала.

Спортивный комплекс (теннисный корт)
ул. Кугузова, 1А

Условные обозначения	
м. —	Направление пешеходной доступности и её расстояние
	Радиус 30 и 50 метровых зон
маг. 	Торговый объект
м. —	Расстояние до границ прилегающих территорий к объектам, на которых не допускается розничная продажа алкогольной продукции
	Тротуары на улицах и пешеходные дорожки

**Схема
 границ прилегающих к некоторым организациям
 и (или) объектам территорий, на которых не допускается
 розничная продажа алкогольной продукции**

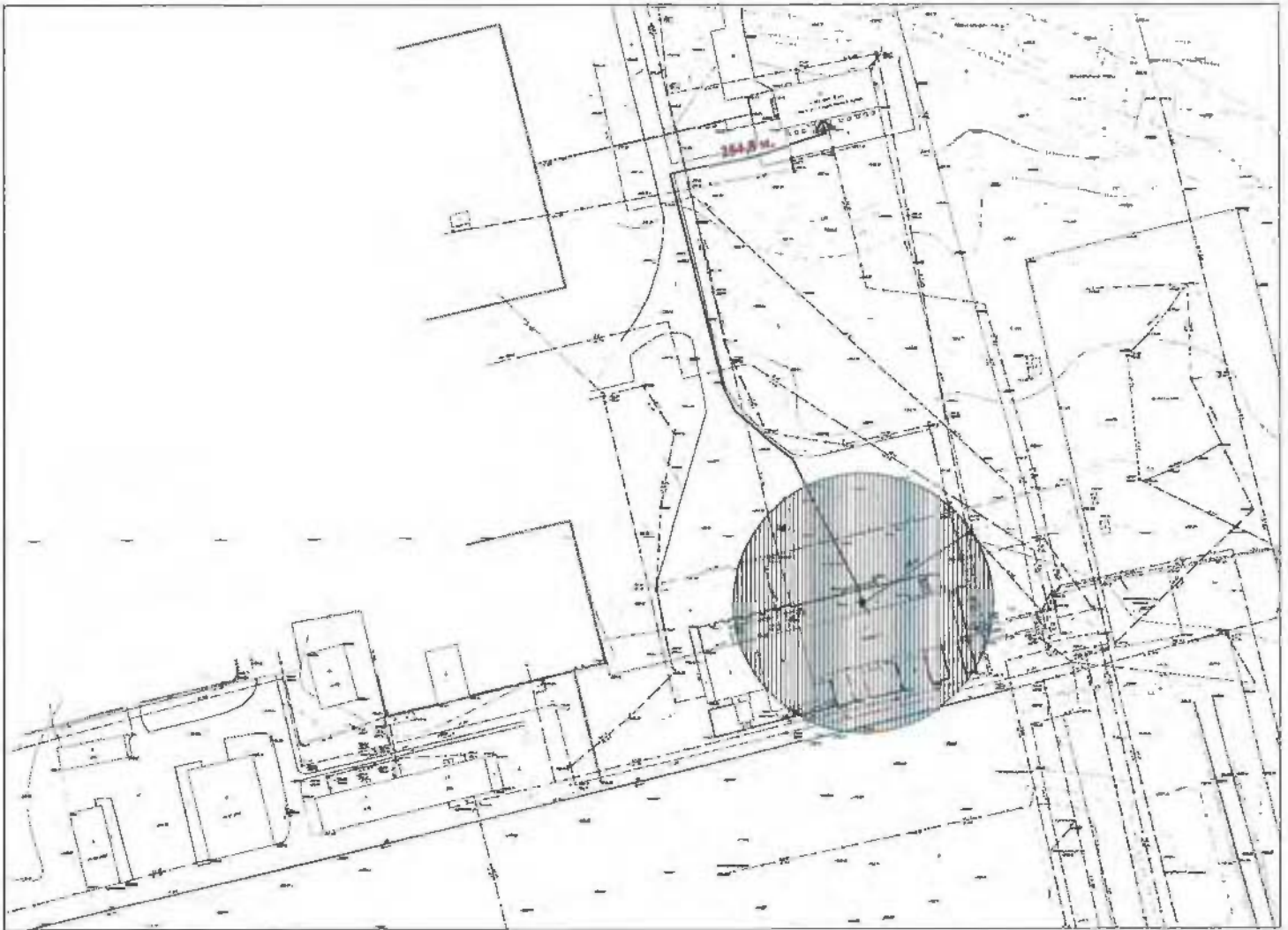


Схема разработана МКУ "ИнфоЦентрГрад" совместно с Управлением потребительского рынка администрации города на основе имеющегося картографического материала.

Филиал ГУП Оренбургской области
 "Международный аэропорт" Оренбург" в г. Орске
 "Аэропорт Орск"
 Аэропорт, 1



Условные обозначения	
	Направление пешеходной доступности и её расстояние
	Радиус 30 и 50 метровых зон
	Торговый объект
	Расстояние до границ прилегающих территорий к объектам, на которых не допускается розничная продажа алкогольной продукции
	Тротуары на улицах и пешеходные дорожки

Схема
границ прилегающих к некоторым организациям
и (или) объектам территорий, на которых не допускается
розничная продажа алкогольной продукции

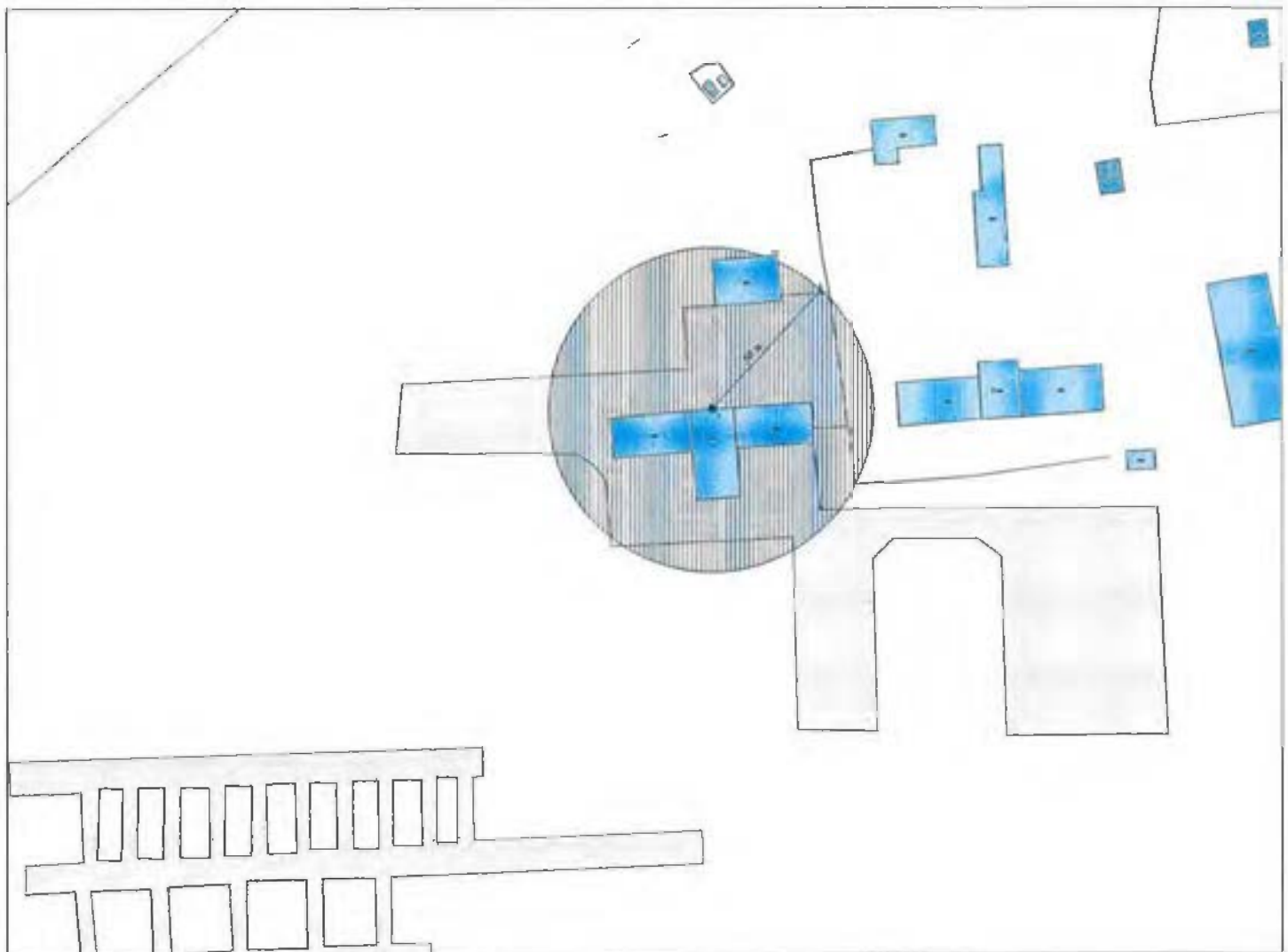


Схема разработана МКУ "ИнфоЦентрГрад" совместно с Управлением потребительского рынка администрации города на основе имеющегося картографического материала.

Аэродром "Гудрон"
п. Степной




Условные обозначения	
	Направление пешеходной доступности и её расстояние
	Радиус 30 и 50 метровых зон
	Торговый объект
	Расстояние до границ прилегающих территорий к объектам, на которых не допускается розничная продажа алкогольной продукции
	Тротуары на улицах и пешеходные дорожки

Схема
границ прилегающих к некоторым организациям
и (или) объектам территорий, на которых не допускается
розничная продажа алкогольной продукции

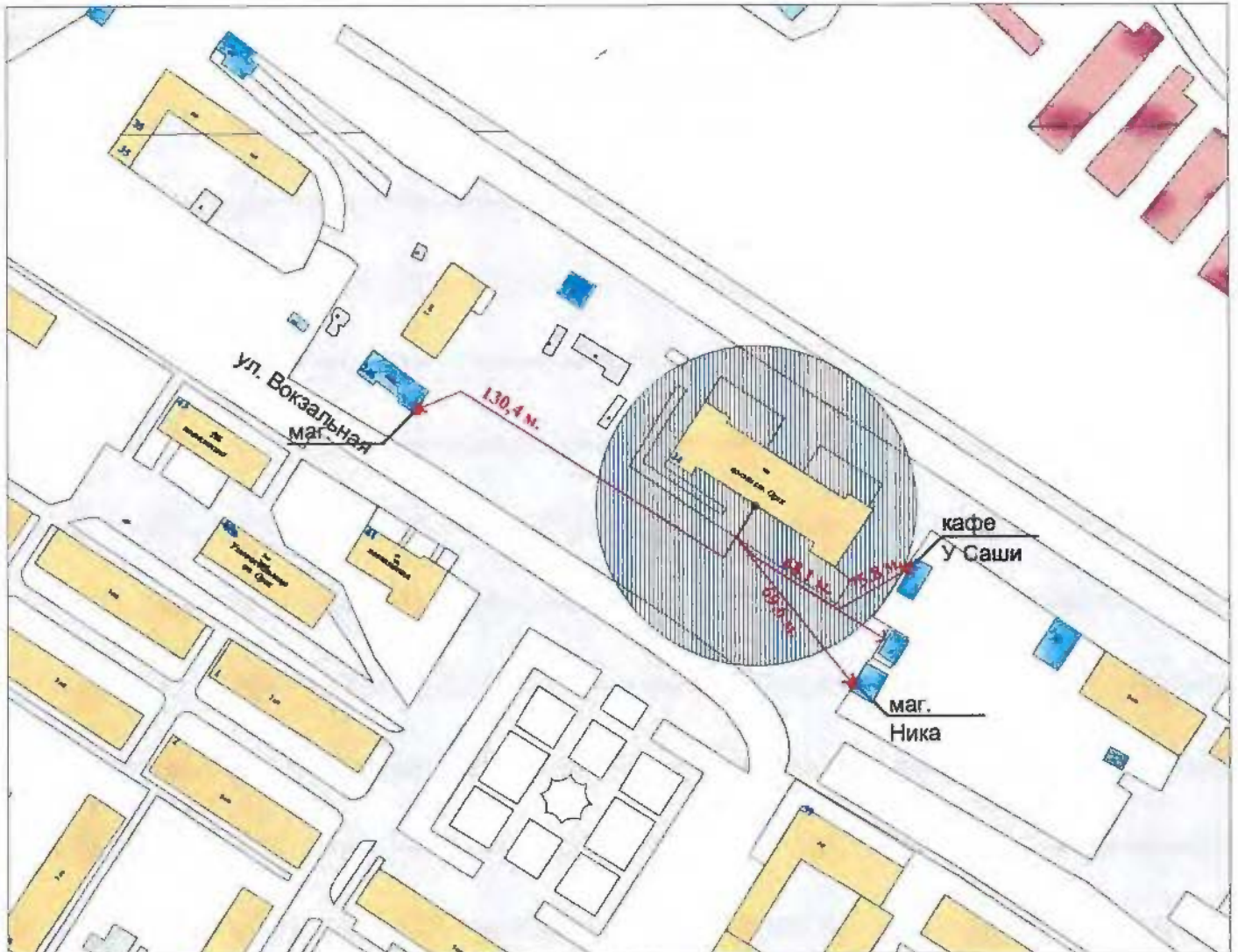


Схема разработана МКУ "ИнфоЦентрГрад" совместно с Управлением потребительского рынка администрации города на основе имеющегося картографического материала.

ОАО "РЖД" станция "Орск"
ул. Вокзальная, 24

Условные обозначения	
	Направление пешеходной доступности и её расстояние
	Радиус 30 и 50 метровых зон
	Торговый объект
	Расстояние до границ прилегающих территорий к объектам, на которых не допускается розничная продажа алкогольной продукции
	Тротуары на улицах и пешеходные дорожки

**Схема
границ прилегающих к некоторым организациям
и (или) объектам территорий, на которых не допускается
розничная продажа алкогольной продукции**

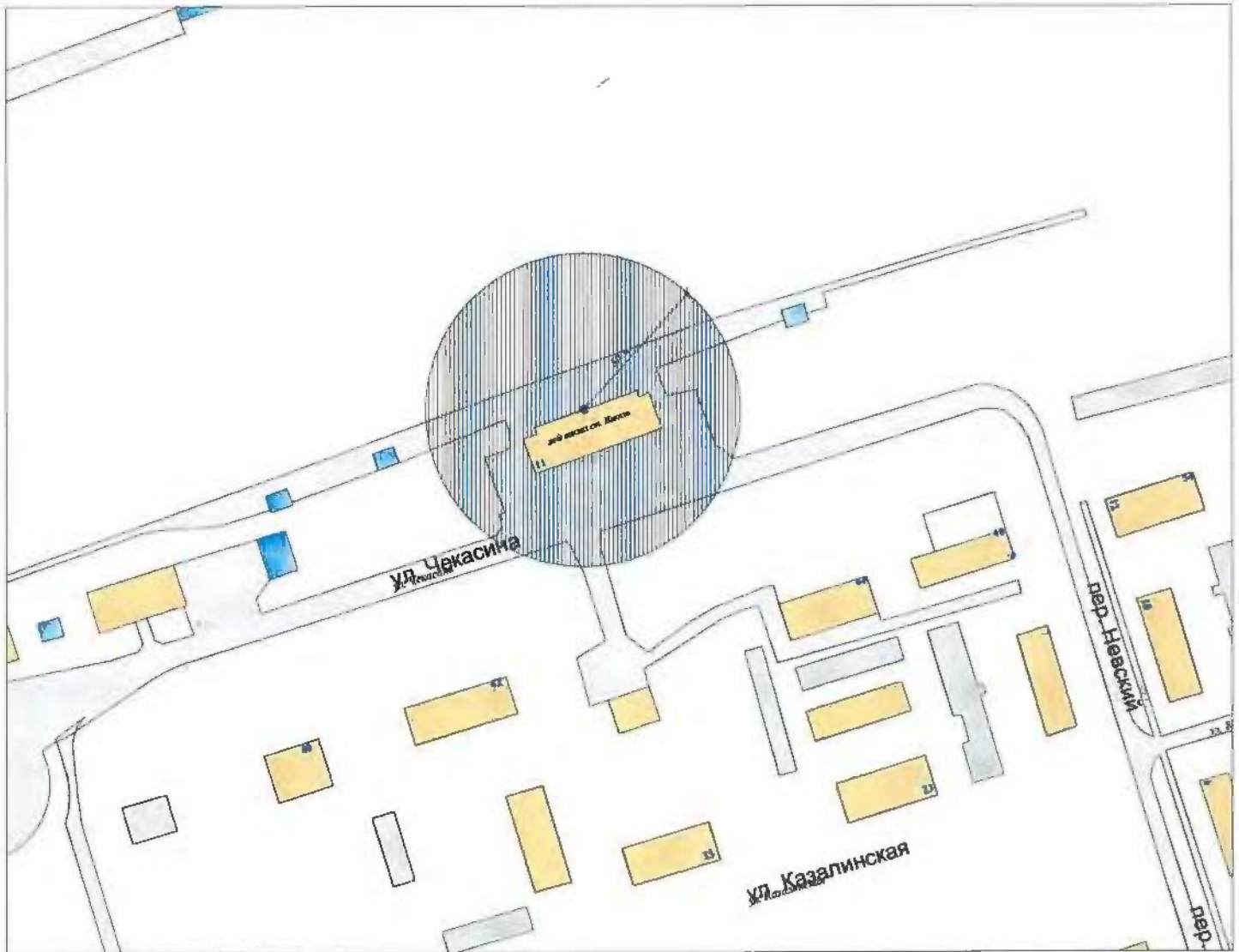


Схема разработана МКУ "ИнфоЦентрГрад" совместно с Управлением потребительского рынка администрации города на основе имеющегося картографического материала.

ОАО "РЖД" станция "Никель"
ул. Чекакина, 11

Условные обозначения	
м. 	Направление пешеходной доступности и её расстояние
	Радиус 30 и 50 метровых зон
маг. 	Торговый объект
м. 	Расстояние до границ прилегающих территорий к объектам, на которых не допускается розничная продажа алкогольной продукции
	Тротуары на улицах и пешеходные дорожки



**Схема
границ прилегающих к некоторым организациям
и (или) объектам территорий, на которых не допускается
розничная продажа алкогольной продукции**

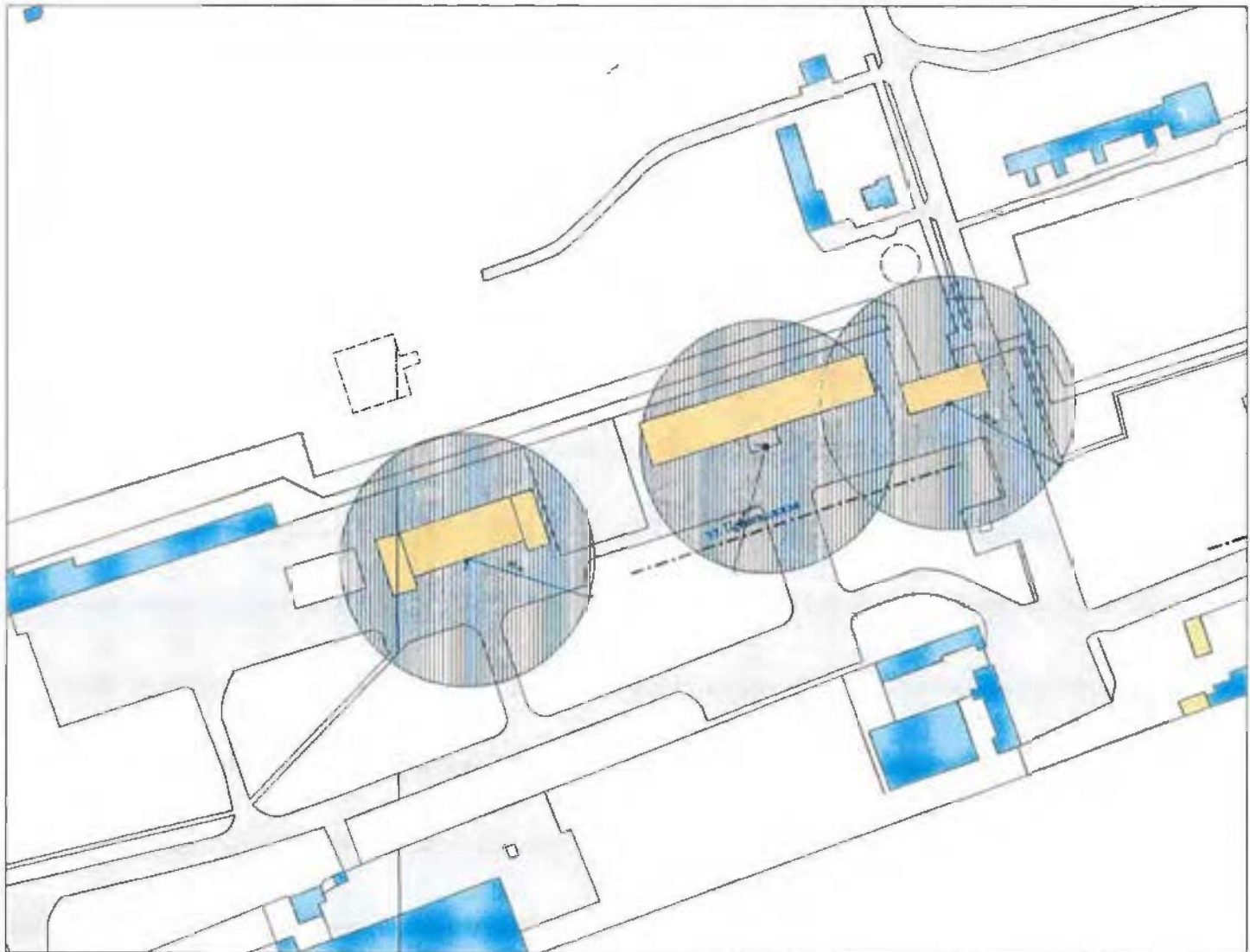


Схема разработана МКУ "ИнфоЦентрГрад" совместно с Управлением потребительского рынка администрации города на основе имеющегося картографического материала.

ПАО "Комбинат Южуралникель"
ул. Призаводская, 1

Условные обозначения	
	Направление пешеходной доступности и её расстояние
	Радиус 30 и 50 метровых зон
	Торговый объект
	Расстояние до границ прилегающих территорий к объектам, на которых не допускается розничная продажа алкогольной продукции
	Тротуары на улицах и пешеходные дорожки



**Схема
границ прилегающих к некоторым организациям
и (или) объектам территорий, на которых не допускается
розничная продажа алкогольной продукции**



Схема разработана МКУ "ИнфоЦентрГрад" совместно с Управлением потребительского рынка администрации города на основе имеющегося картографического материала.

**ООО "Пивоваренный завод "Орский"
ул. Толстого,29**

Условные обозначения	
	Направление пешеходной доступности и её расстояние
	Радиус 30 и 50 метровых зон
	Торговый объект
	Расстояние до границ прилегающих территорий к объектам, на которых не допускается розничная продажа алкогольной продукции
	Тротуары на улицах и пешеходные дорожки

Схема
границ прилегающих к некоторым организациям
и (или) объектам территорий, на которых не допускается
розничная продажа алкогольной продукции

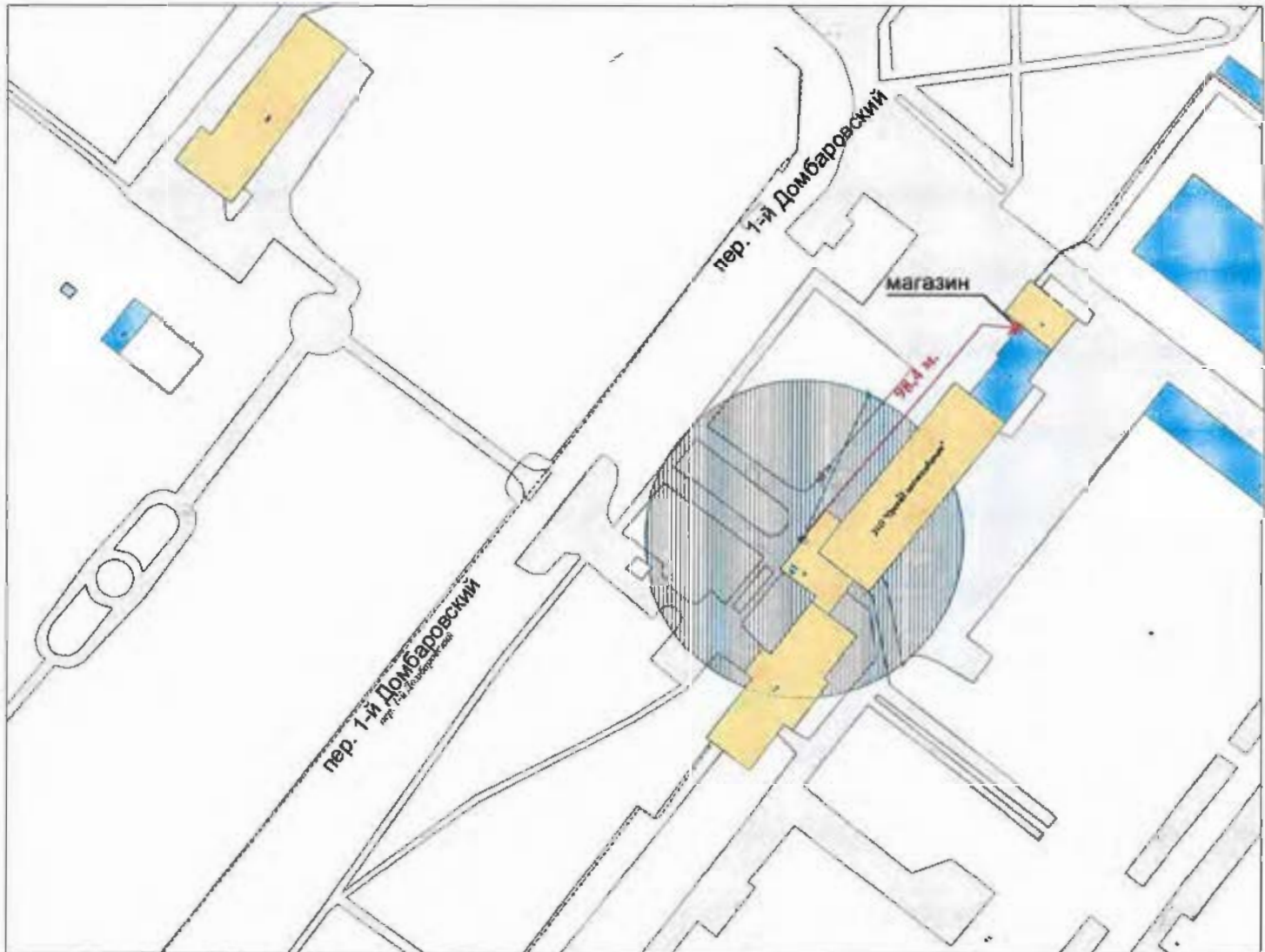


Схема разработана МКУ "ИнфоЦентрГрад" совместно с Управлением потребительского рынка администрации города на основе имеющегося картографического материала.

ООО "Орский мяскокомбинат"
пер.1-й Домбаровский,41






Условные обозначения	
	Направление пешеходной доступности и её расстояние
	Радиус 30 и 50 метровых зон
	Торговый объект
	Расстояние до границ прилегающих территорий к объектам, на которых не допускается розничная продажа алкогольной продукции
	Тротуары на улицах и пешеходные дорожки

Схема
границ прилегающих к некоторым организациям
и (или) объектам территорий, на которых не допускается
розничная продажа алкогольной продукции

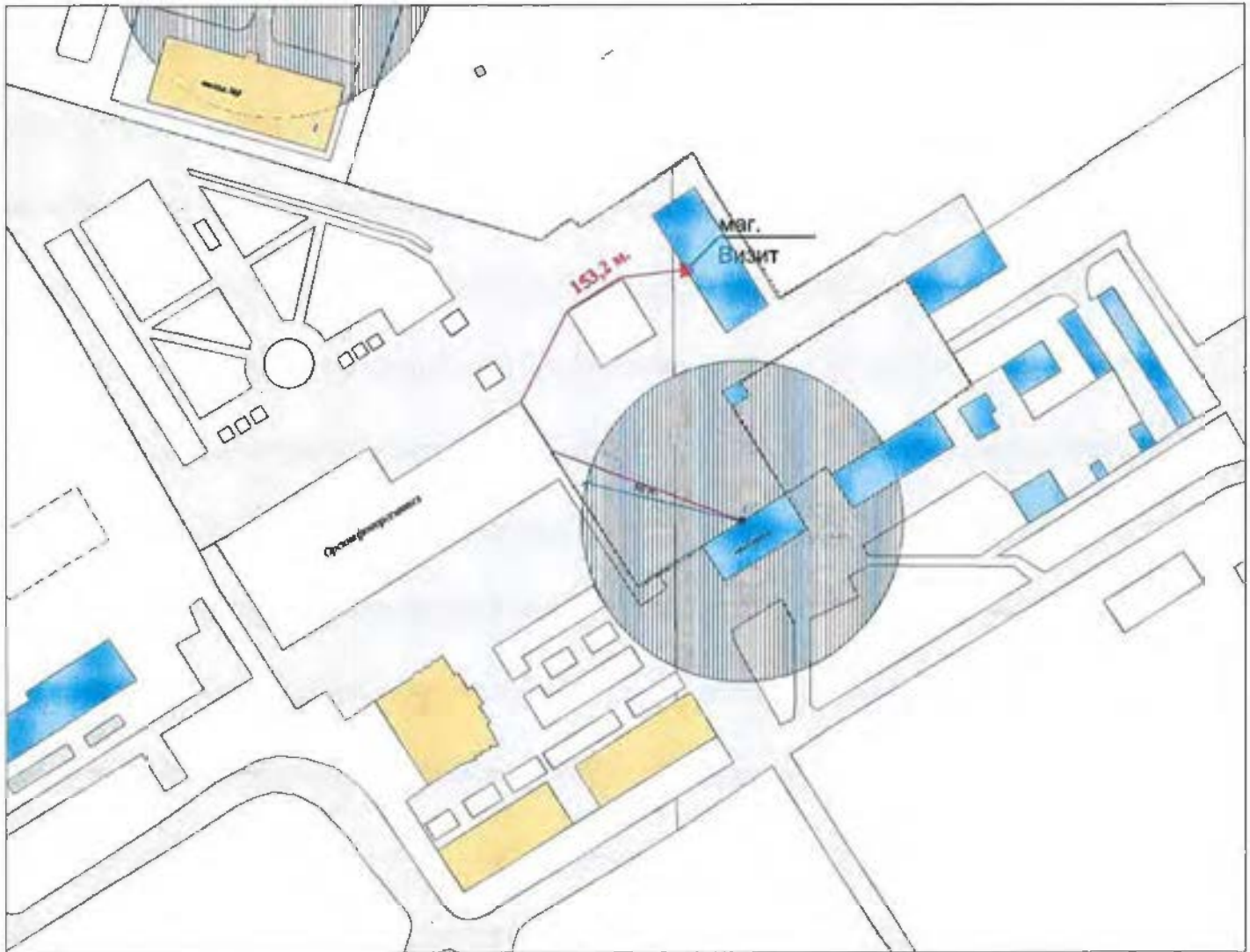


Схема разработана МКУ "ИнфоЦентрГрад" совместно с Управлением потребительского рынка администрации города на основе имеющегося картографического материала.

ПАО "Орскнефтеоргсинтез"
ул. Гончарова, 1А






Условные обозначения	
	Направление пешеходной доступности и её расстояние
	Радиус 30 и 50 метровых зон
	Торговый объект
	Расстояние до границ прилегающих территорий к объектам, на которых не допускается розничная продажа алкогольной продукции
	Тротуары на улицах и пешеходные дорожки

Схема
границ прилегающих к некоторым организациям
и (или) объектам территорий, на которых не допускается
розничная продажа алкогольной продукции

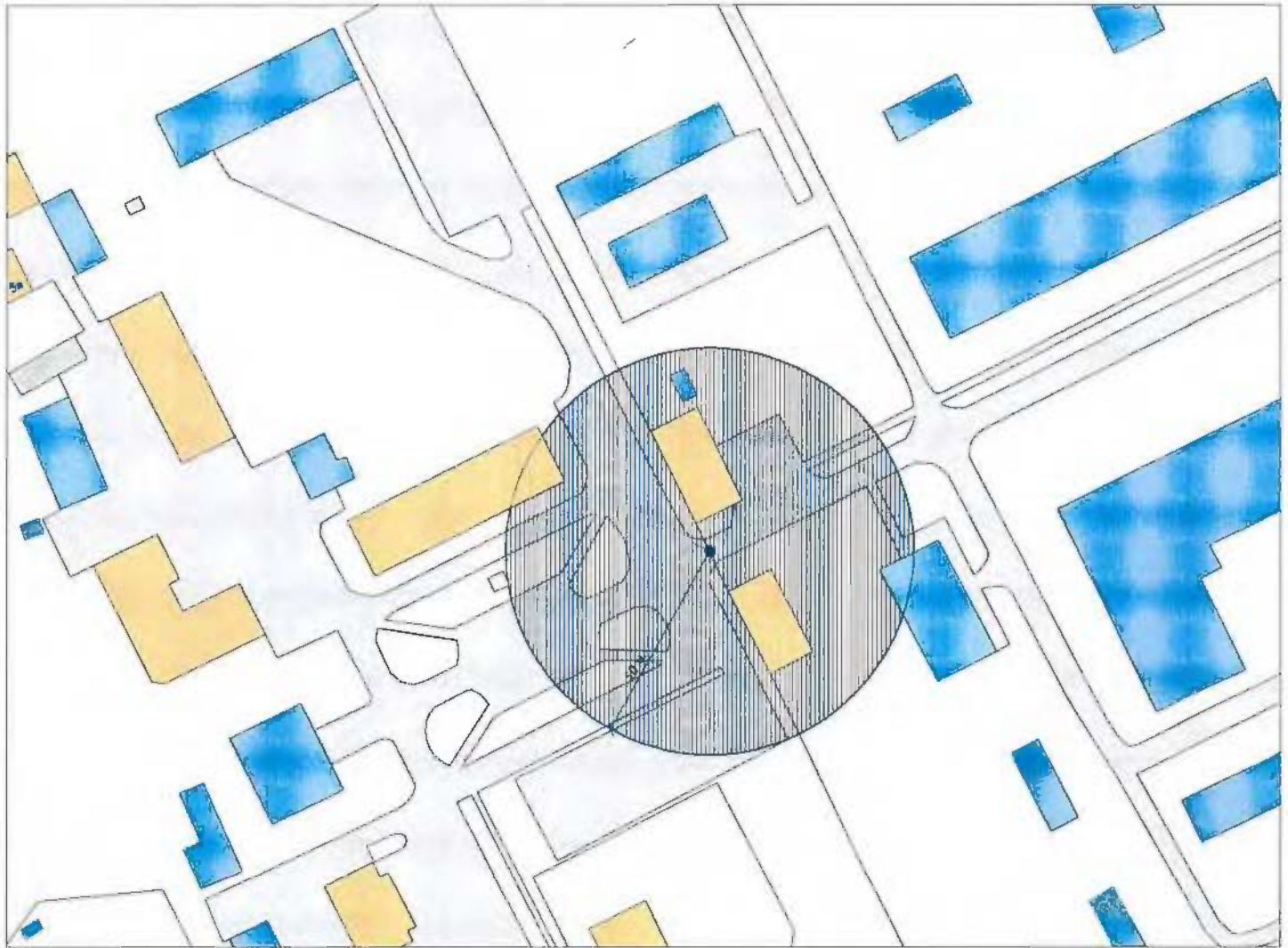
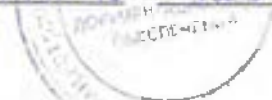


Схема разработана МКУ "ИнфоЦентрГрад" совместно с Управлением потребительского рынка администрации города на основе имеющегося картографического материала.

ЗАО "Завод синтетического спирта"
ул. Тобольская,5

Условные обозначения	
	Направление пешеходной доступности и её расстояние
	Радиус 30 и 50 метровых зон
	Торговый объект
	Расстояние до границ прилегающих территорий к объектам, на которых не допускается розничная продажа алкогольной продукции
	Тротуары на улицах и пешеходные дорожки



**Схема
границ прилегающих к некоторым организациям
и (или) объектам территорий, на которых не допускается
розничная продажа алкогольной продукции**

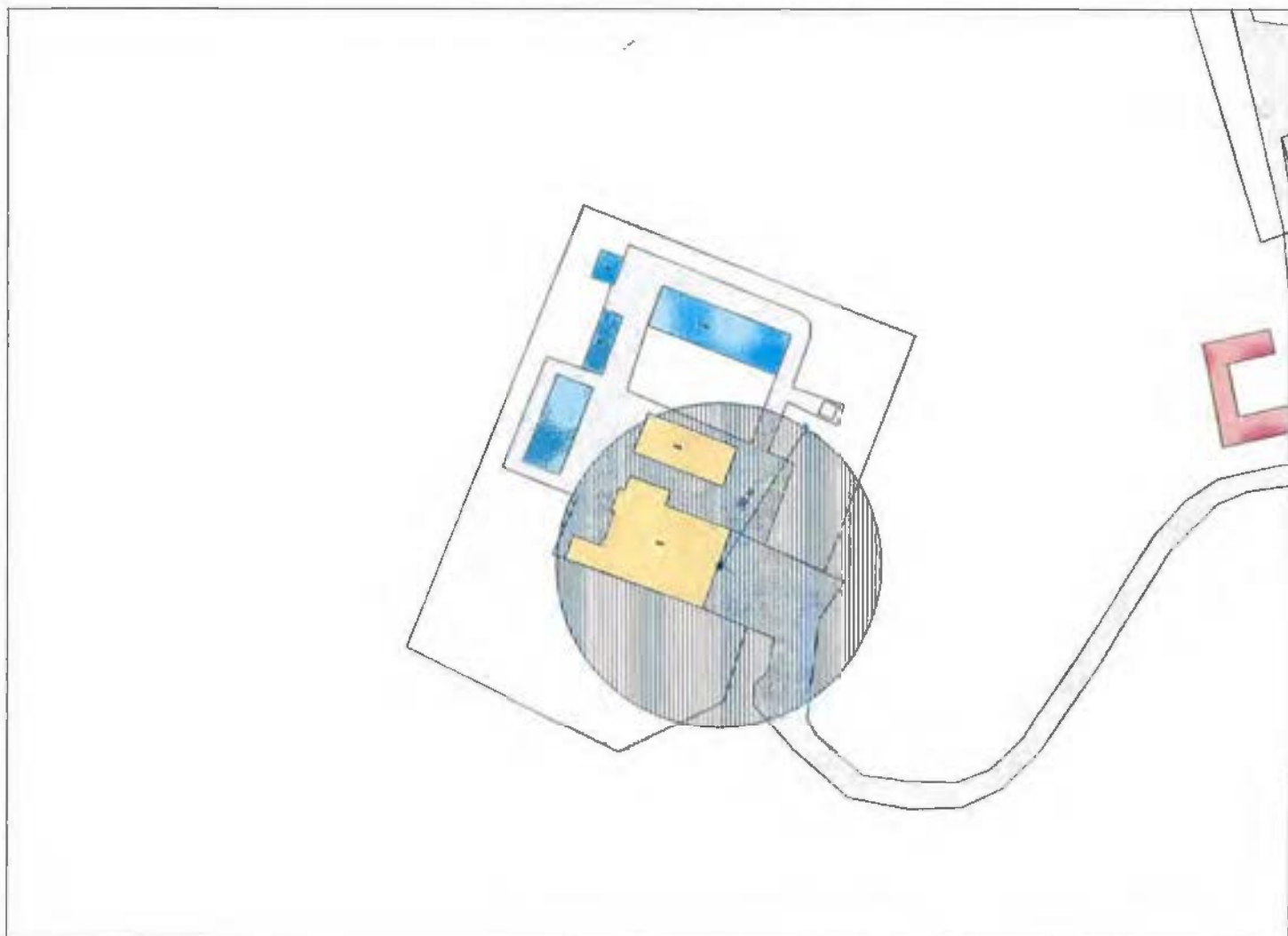





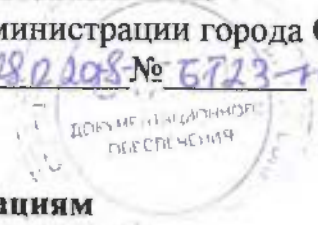


Схема разработана МКУ "ИнфоЦентрГрад"
совместно с Управлением потребительского рынка
администрации города на основе имеющегося
картографического материала.

Филиал ФГУП РТРС "Оренбургский ОРТПЦ"
пер. Светлый, 25

Условные обозначения	
 м.	Направление пешеходной доступности и её расстояние
	Радиус 30 и 50 метровых зон
 маг.	Торговый объект
 м.	Расстояние до границ прилегающих территорий к объектам, на которых не допускается розничная продажа алкогольной продукции
	Тротуары на улицах и пешеходные дорожки



**Схема
границ прилегающих к некоторым организациям
и (или) объектам территорий, на которых не допускается
розничная продажа алкогольной продукции**

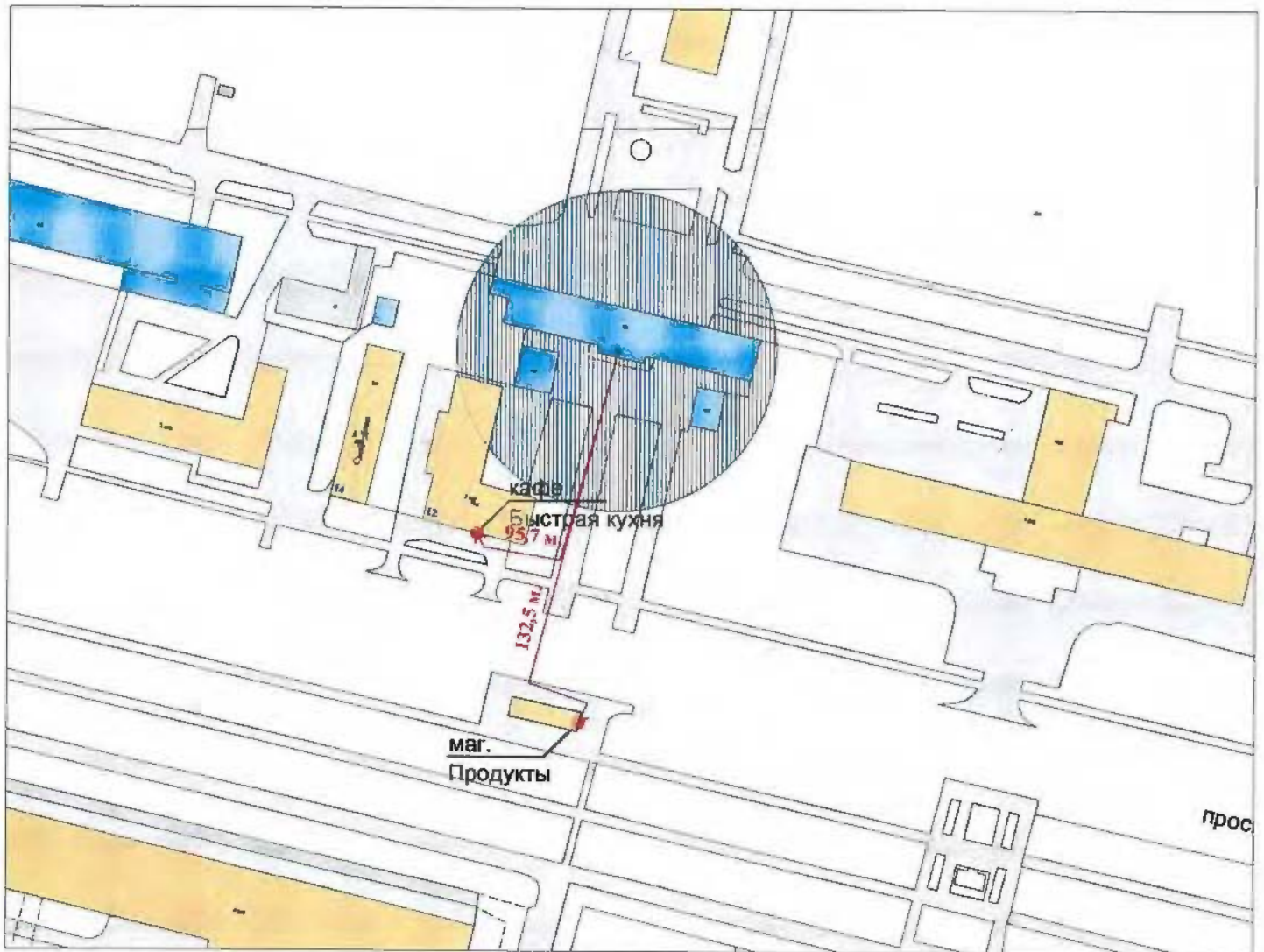


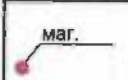




Схема разработана МКУ "ИнфоЦентрГрад" совместно с Управлением потребительского рынка администрации города на основе имеющегося картографического материала.

АО "МК ОРМЕТО-ЮУМЗ"
пр. Мира,12

Условные обозначения	
	Направление пешеходной доступности и её расстояние
	Радиус 30 и 50 метровых зон
	Торговый объект
	Расстояние до границ прилегающих территорий к объектам, на которых не допускается розничная продажа алкогольной продукции
	Тротуары на улицах и пешеходные дорожки

**Схема
границ прилегающих к некоторым организациям
и (или) объектам территорий, на которых не допускается
розничная продажа алкогольной продукции**

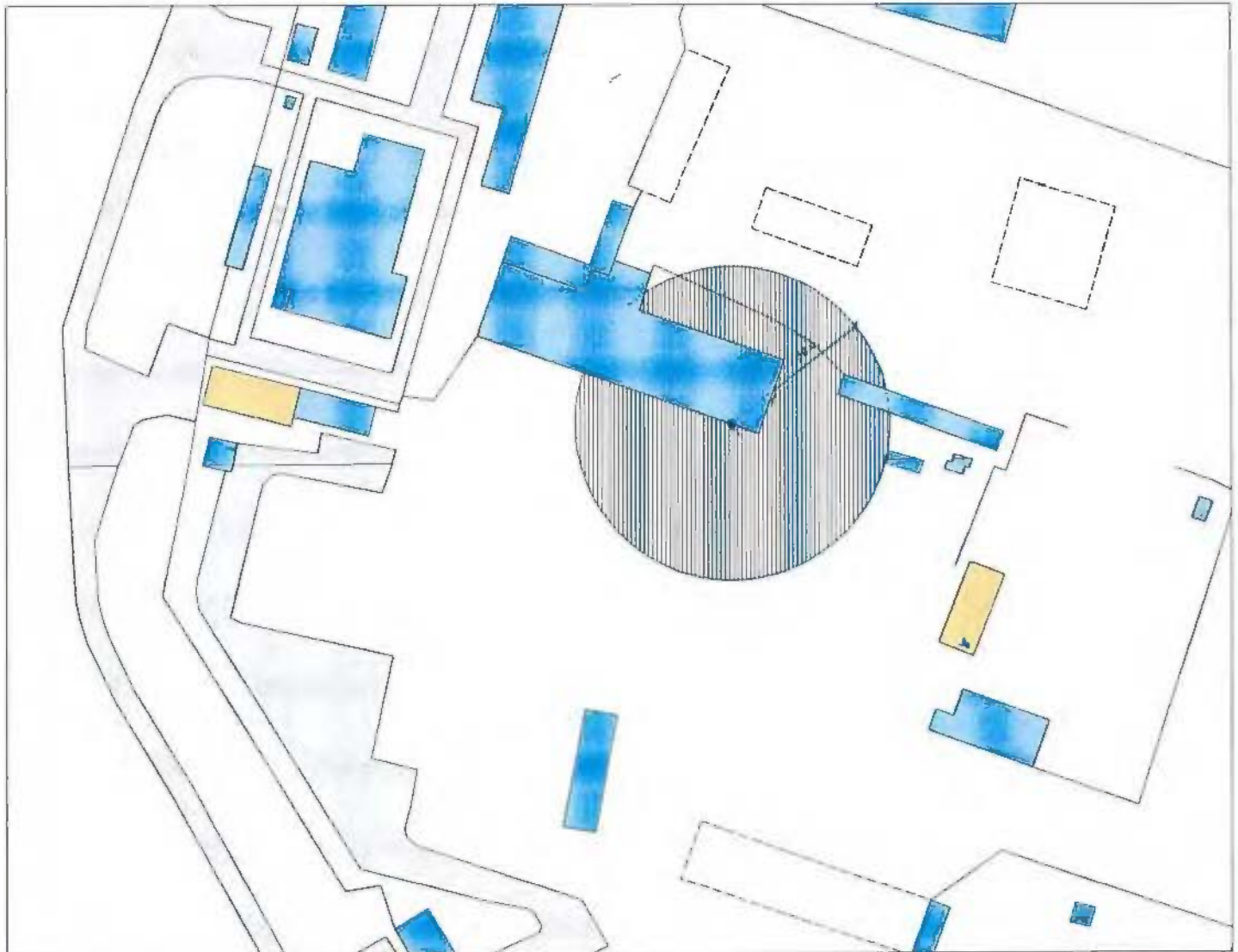







Схема разработана МКУ "ИнфоЦентрГрад" совместно с Управлением потребительского рынка администрации города на основе имеющегося картографического материала.

ООО "Уральский завод горного оборудования"
ул. Союзная, 9А

Условные обозначения	
	Направление пешеходной доступности и её расстояние
	Радиус 30 и 50 метровых зон
	Торговый объект
	Расстояние до границ прилегающих территорий к объектам, на которых не допускается розничная продажа алкогольной продукции
	Тротуары на улицах и пешеходные дорожки

**Схема
границ прилегающих к некоторым организациям
и (или) объектам территорий, на которых не допускается
розничная продажа алкогольной продукции**



Схема разработана МКУ "ИнфоЦентрГрад" совместно с Управлением потребительского рынка администрации города на основе имеющегося картографического материала.

ОАО "Орское карьероуправление"
ул. Гайское шоссе,10


Условные обозначения	
м. —	Направление пешеходной доступности и её расстояние
	Радиус 30 и 50 метровых зон
маг. 	Торговый объект
м. —	Расстояние до границ прилегающих территорий к объектам, на которых не допускается розничная продажа алкогольной продукции
	Тротуары на улицах и пешеходные дорожки



Схема
границ прилегающих к некоторым организациям
и (или) объектам территорий, на которых не допускается
розничная продажа алкогольной продукции

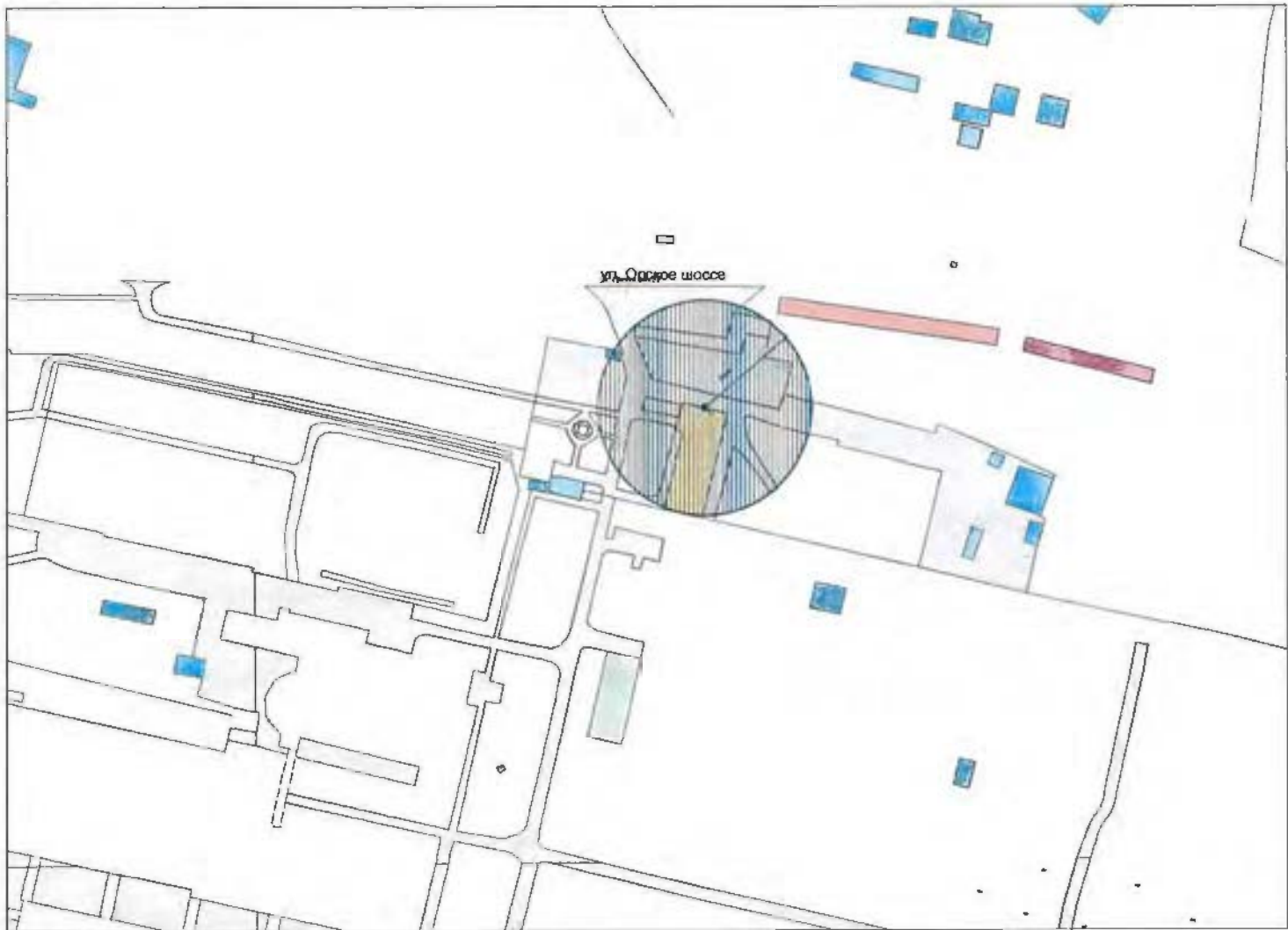


Схема разработана МКУ "ИнфоЦентрГрад" совместно с Управлением потребительского рынка администрации города на основе имеющегося картографического материала.

Филиал ОАО "Оренбургская ТГК"
ул. Орское шоссе, 1А






Условные обозначения	
	Направление пешеходной доступности и её расстояние
	Радиус 30 и 50 метровых зон
	Торговый объект
	Расстояние до границ прилегающих территорий к объектам, на которых не допускается розничная продажа алкогольной продукции
	Тротуары на улицах и пешеходные дорожки

Схема
границ прилегающих к некоторым организациям
и (или) объектам территорий, на которых не допускается
розничная продажа алкогольной продукции

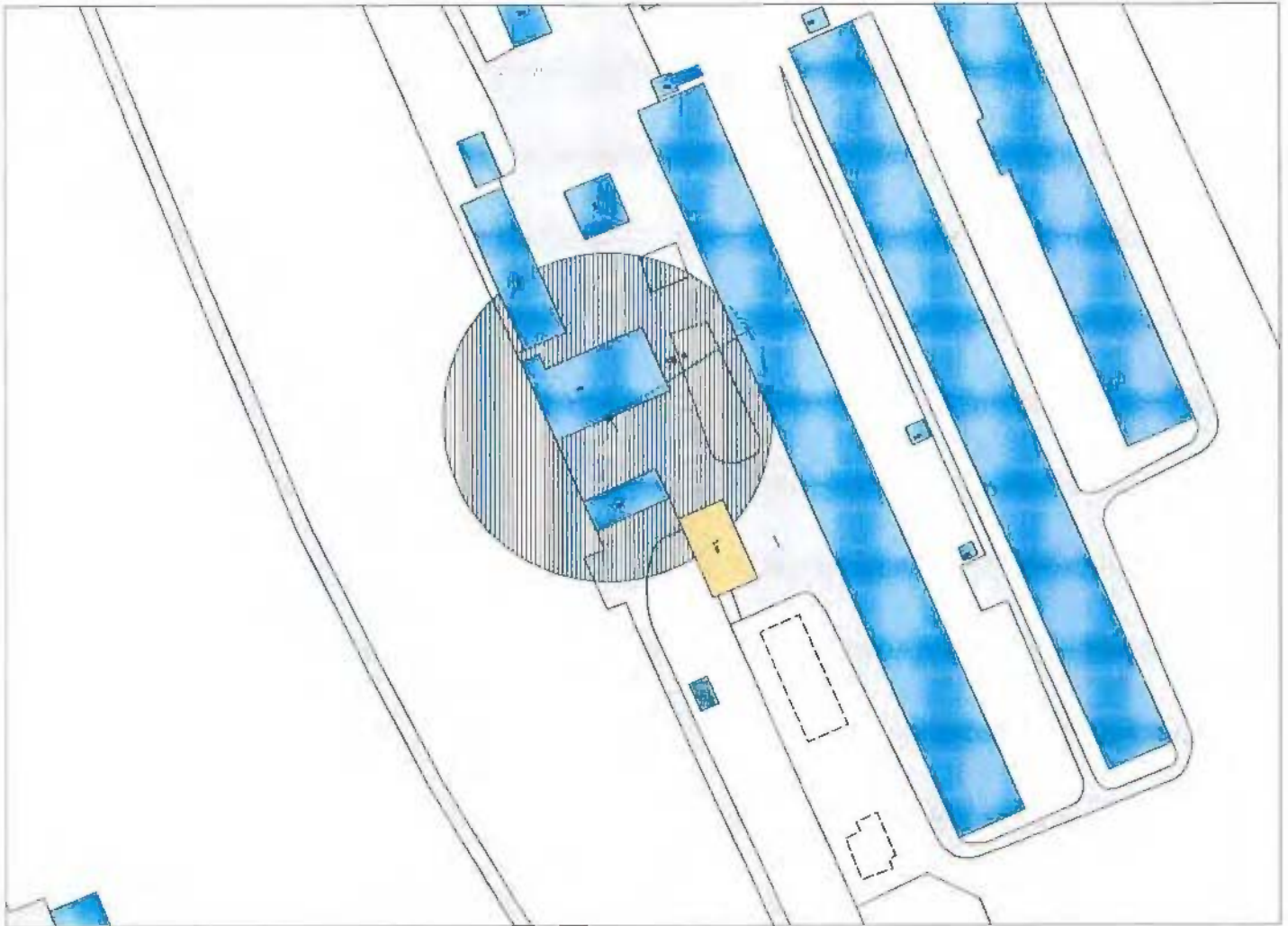


Схема разработана МКУ "ИнфоЦентрГрад" совместно с Управлением потребительского рынка администрации города на основе имеющегося картографического материала.

ОАО "Орский элеватор"
ул. Ириклинская, 11


Условные обозначения	
 м.	Направление пешеходной доступности и её расстояние
	Радиус 30 и 50 метровых зон
 маг.	Торговый объект
 м.	Расстояние до границ прилегающих территорий к объектам, на которых не допускается розничная продажа алкогольной продукции
	Тротуары на улицах и пешеходные дорожки

Схема
границ прилегающих к некоторым организациям
и (или) объектам территорий, на которых не допускается
розничная продажа алкогольной продукции



Схема разработана МКУ "ИнфоЦентрГрад" совместно с Управлением потребительского рынка администрации города на основе имеющегося картографического материала.

ООО "Орск водоканал"
ул. Крупской, 15



Условные обозначения	
м. —	Направление пешеходной доступности и её расстояние
	Радиус 30 и 50 метровых зон
маг. ●	Торговый объект
м. —	Расстояние до границ прилегающих территорий к объектам, на которых не допускается розничная продажа алкогольной продукции
	Тротуары на улицах и пешеходные дорожки

Схема
границ прилегающих к некоторым организациям
и (или) объектам территорий, на которых не допускается
розничная продажа алкогольной продукции

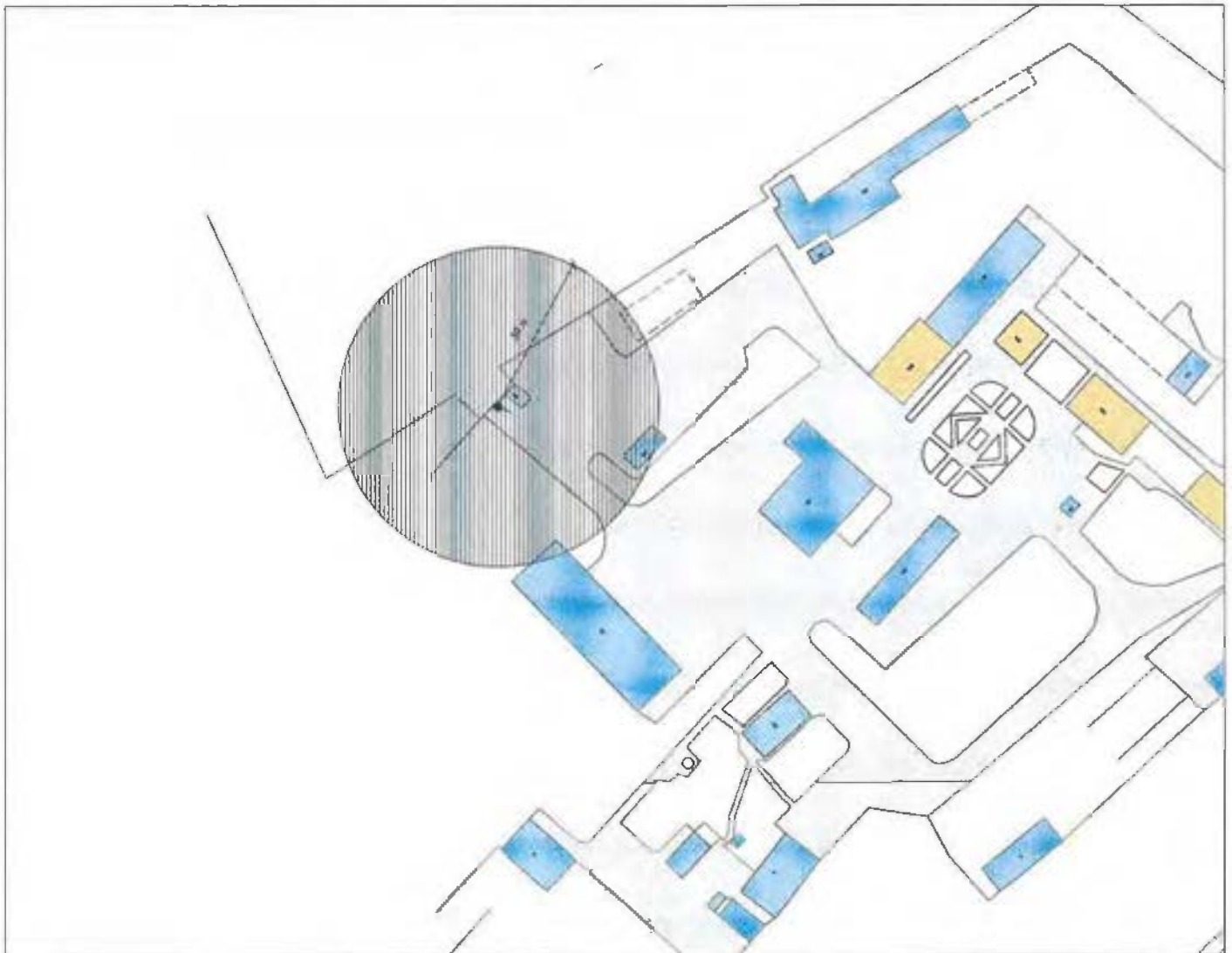




Схема разработана МКУ "ИнфоЦентрГрад" совместно с Управлением потребительского рынка администрации города на основе имеющегося картографического материала.

Орский щебеночный завод-филиал АО "Первая нерудная компания"
ул. м. Конева, 2Г

Условные обозначения	
м. —	Направление пешеходной доступности и её расстояние
	Радиус 30 и 50 метровых зон
маг. ●	Торговый объект
м. —	Расстояние до границ прилегающих территорий к объектам, на которых не допускается розничная продажа алкогольной продукции
	Тротуары на улицах и пешеходные дорожки