



**ПОСТАНОВЛЕНИЕ**  
**администрации города Орска**  
**Оренбургской области**

от 28.12.2017 № 4266-п

**Об утверждении документации по планировке территории (проект планировки, проект межевания) ТСН «Рябинушка» (кадастровый номер земельного участка 56:43:0000000:19696), расположенной в районе озера Песчаного, с целью формирования земельных участков для ведения садоводства, для размещения магазина смешанных товаров и территории общего пользования**

В целях обеспечения устойчивого развития территорий муниципального образования «Город Орск», в соответствии со ст. 16 Федерального закона от 06 декабря 2003 г. № 131-ФЗ «Об общих принципах организации местного самоуправления Российской Федерации», ст. 45, ст. 46 Градостроительного кодекса Российской Федерации от 29 декабря 2004 г. № 190-ФЗ, на основании решения Орского городского Совета депутатов от 06 октября 2008 г. № 41-684 «Об утверждении правил землепользования и застройки муниципального образования городского округа «Город Орск», учитывая протокол публичных слушаний по рассмотрению документации по планировке территории от 23 ноября 2017 г. № 43, заключение комитета архитектуры и градостроительства администрации города от 25 декабря 2017 г. № 14-3181, руководствуясь ст. 25 Устава г. Орска:

1. Утвердить из земель населенных пунктов документацию по планировке территории (проект планировки, проект межевания) ТСН «Рябинушка» (кадастровый номер земельного участка 56:43:0000000:19696), расположенной в районе озера Песчаного, с целью формирования земельных участков для ведения садоводства (код вида разрешенного использования 13.2, группа разрешенного использования 4.0), для размещения магазина смешанных товаров (код вида разрешенного использования 4.4, группа разрешенного использования 5.0) и территории

общего пользования согласно приложениям № 1, № 2. Установить, что хранение документации по планировке территории (графический материал) осуществляется комитетом архитектуры и градостроительства администрации города.

2. Комитету архитектуры и градостроительства администрации города передать материалы, предназначенные для публикации, в управление по связям с общественностью администрации города.

3. Управлению по связям с общественностью администрации города (Е.Н. Абрамова) разместить на официальном сайте администрации города в сети Интернет и опубликовать в газете «Орская газета» данное постановление.

4. Постановление вступает в силу после его официального опубликования на официальном сайте МКУ «Консультационно-методический центр г. Орска» ([www.kmc-orsk.ru](http://www.kmc-orsk.ru)) с последующей публикацией в газете «Орская газета».

5. Контроль за исполнением настоящего постановления возложить на первого заместителя главы города Ю.В. Исаева.

Глава города Орска

А.В. Одинцов

Верно: начальник  
документационного обеспечения




К.Г. Кузнецова

Приложение № 1

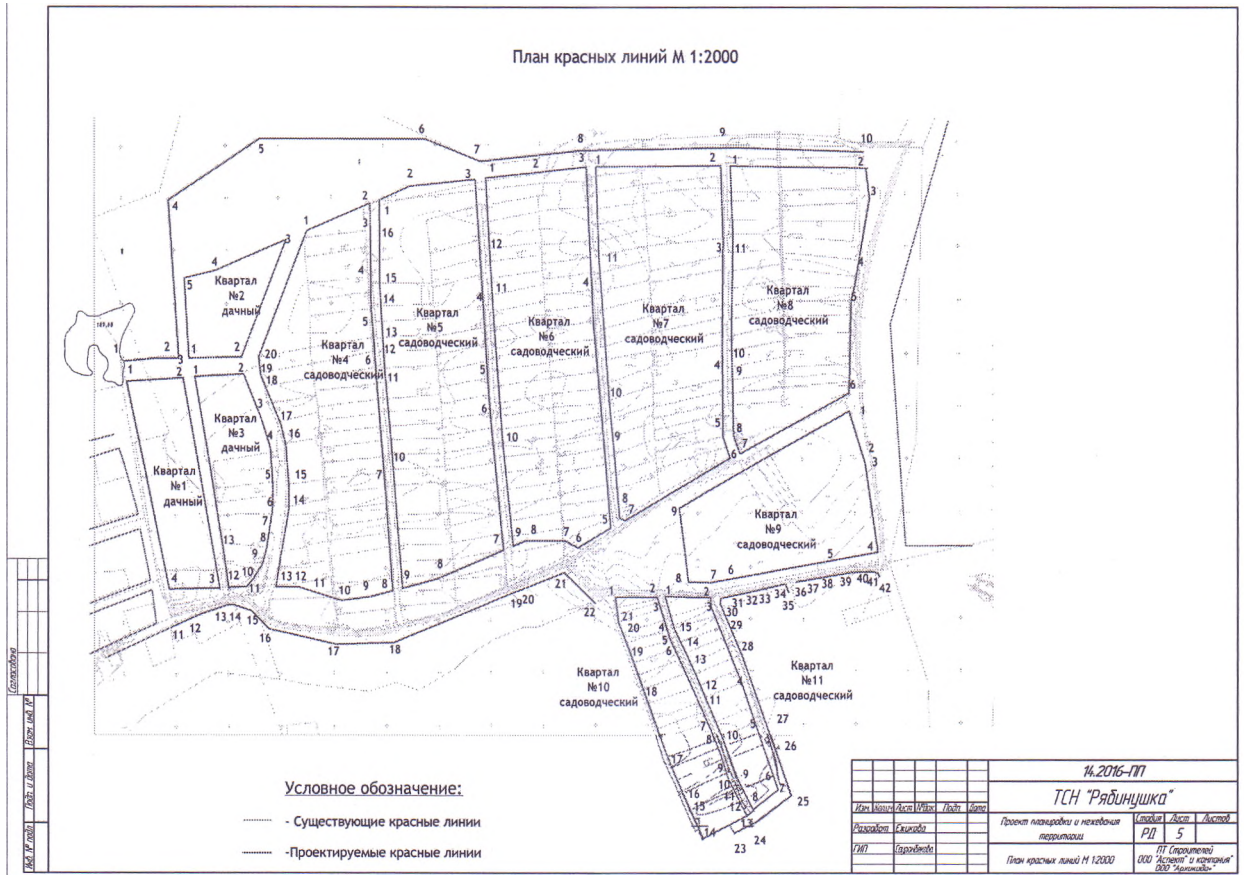
к постановлению

администрации города Орска

от 28.02.2017 № 2266-п



Проект планировки территории ТСН «Рябинушка» (кадастровый номер земельного участка 56:43:0000000:19696), расположенной в районе озера Песчаного, с целью формирования земельных участков для ведения садоводства, для размещения магазина смешанных товаров и территории общего пользования



Приложение № 2

к постановлению

администрации города Орска

28.07.2017 № 7466-П



Проект межевания ТСН «Рябинушка» (кадастровый номер земельного участка 56:43:0000000:19696), расположенной в районе озера Песчаного, с целью формирования земельных участков для ведения садоводства, для размещения магазина смешанных товаров и территории общего пользования

Схема проектов границ земельных участков и межевания территории М 1:2000

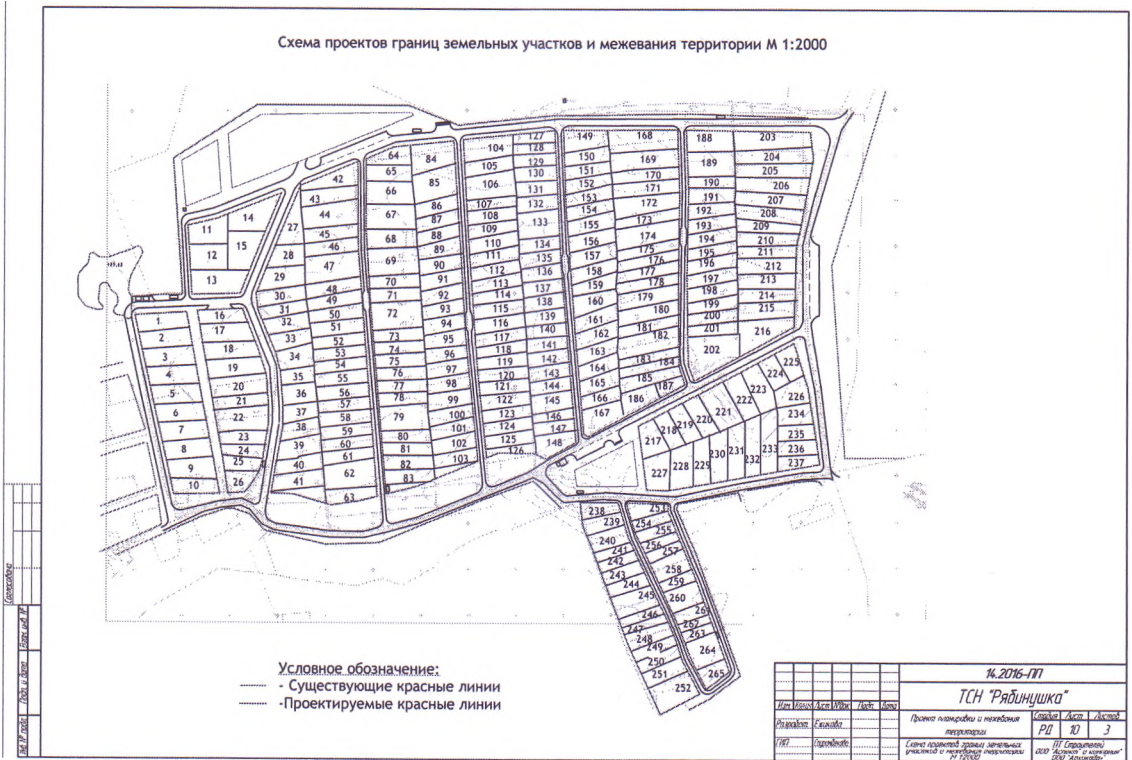


Table with technical specifications and project details for 'ТСН "Рябинушка"'. Includes fields for area, perimeter, and other metrics.

Table 1: Detailed cadastral data for plots 1-100, including plot number, area, and owner information.

Table 2: Detailed cadastral data for plots 101-236, including plot number, area, and owner information.