



ПОСТАНОВЛЕНИЕ
администрации города Орска
Оренбургской области

от 22.02.2019 № 418-П

О подготовке документации по планировке территории (проект межевания территории), расположенной в центральной части кадастрового квартала 56:43:0206010 по ул. Матросской

На основании заявления Фоменко Н.И. от 06.02.2019 г., в соответствии со ст. 28 Федерального закона от 06 октября 2003 г. № 131-ФЗ «Об общих принципах организации местного самоуправления в Российской Федерации», ст. 5.1 главы 1, главой 5 Градостроительного кодекса Российской Федерации от 29 декабря 2004 г. № 190-ФЗ, на основании решения Орского городского Совета депутатов от 06 октября 2008 г. № 41-684 «Об утверждении правил землепользования и застройки муниципального образования городского округа «Город Орск», руководствуясь ст. 25 Устава г. Орска:

1. Заказчику: Фоменко Н.И.:

1.1. Разрешить подготовку документации по планировке территории (проект межевания территории), расположенной в центральной части кадастрового квартала 56:43:0206010 по ул. Матросской, с целью изменения красной линии и увеличения земельных участков, предназначенных для эксплуатации индивидуальных жилых домов (схема границ проектируемой территории прилагается);

1.2. Подготовить демонстрационные материалы по проекту межевания территории на бумажном и электронном носителях и представить в комитет архитектуры и градостроительства администрации города Орска (Е.А. Андреев) в срок до 01.03.2020 г. для предстоящего рассмотрения на публичных слушаниях.

2. Комитету архитектуры и градостроительства администрации города Орска (Е.А. Андреев) подготовить техническое задание на подготовку документации по планировке территории.

3. В случае невыполнения Фоменко Н.И. условий пп. 1.2 п.1 настоящего постановления данное постановление считать утратившим силу.


4. Управлению по связям с общественностью администрации города (Е.Н. Абрамова) разместить на официальном сайте администрации города в сети Интернет и опубликовать в газете «Орская газета» данное постановление.

5. Постановление вступает в силу после его официального опубликования на официальном сайте МКУ «Консультационно-методический центр г. Орска» (www.kmc-orsk.ru) с последующей публикацией в газете «Орская газета».

6. Контроль за исполнением настоящего постановления возложить на первого заместителя главы города Ю.В. Исаева.

Глава города Орска

Верно: начальник отдела
документационного обеспечения



А.В. Одинцов

К.Г. Кузнецова

№ 01/2019


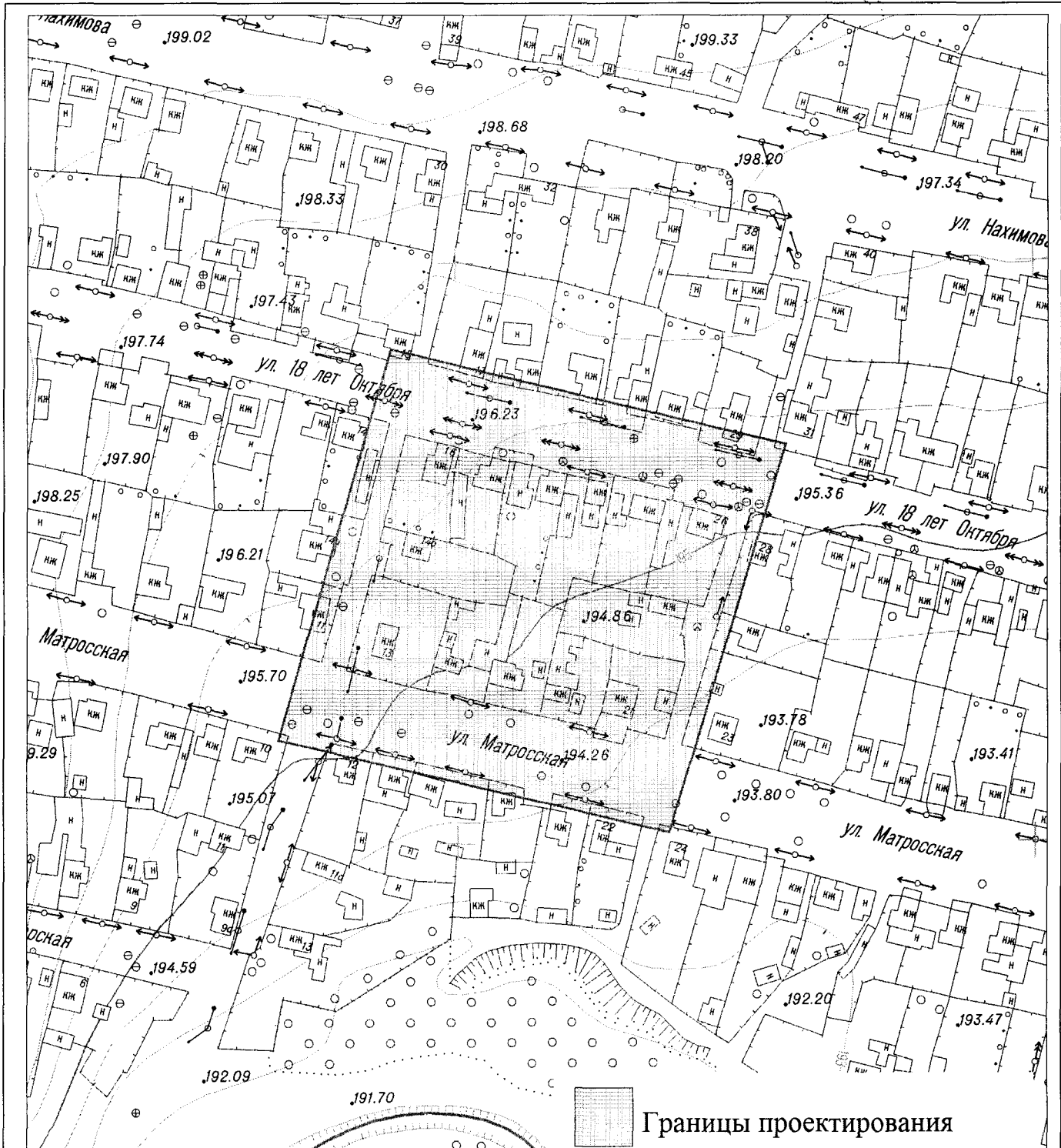


СХЕМА
границ проектирования территории



Границы проектирования

Месторасположение: территория в центральной части кадастрового квартала 56:43:0206010 по ул. Матросской		
Чертеж: границы проектирования	Заказчик: Фоменко Н.И.	Масштаб: 1:2000
Разработан комитетом архитектуры и градостроительства администрации города Орска		
Председатель КАиГ	Е.А. Андреев	12.02.2019
Исполнитель	Н.Н. Федорова	12.02.2019